



"Europejski Fundusz Rolny na rzecz Rozwoju Obszarów Wiejskich:  
Europa inwestująca w obszary wiejskie."

Operacja pod nazwą  
**"Publikacje informacyjne promujące turystykę wspinaczkową  
nad Białą Przemszą",**  
w ramach którego powstał niniejszy skałoplan,  
współfinansowana jest ze środków Unii Europejskiej w ramach działania  
"Wdrażanie lokalnych strategii rozwoju" - mały projekt  
Programu Rozwoju Obszarów Wiejskich na lata 2007-2013

**wspinka.org**

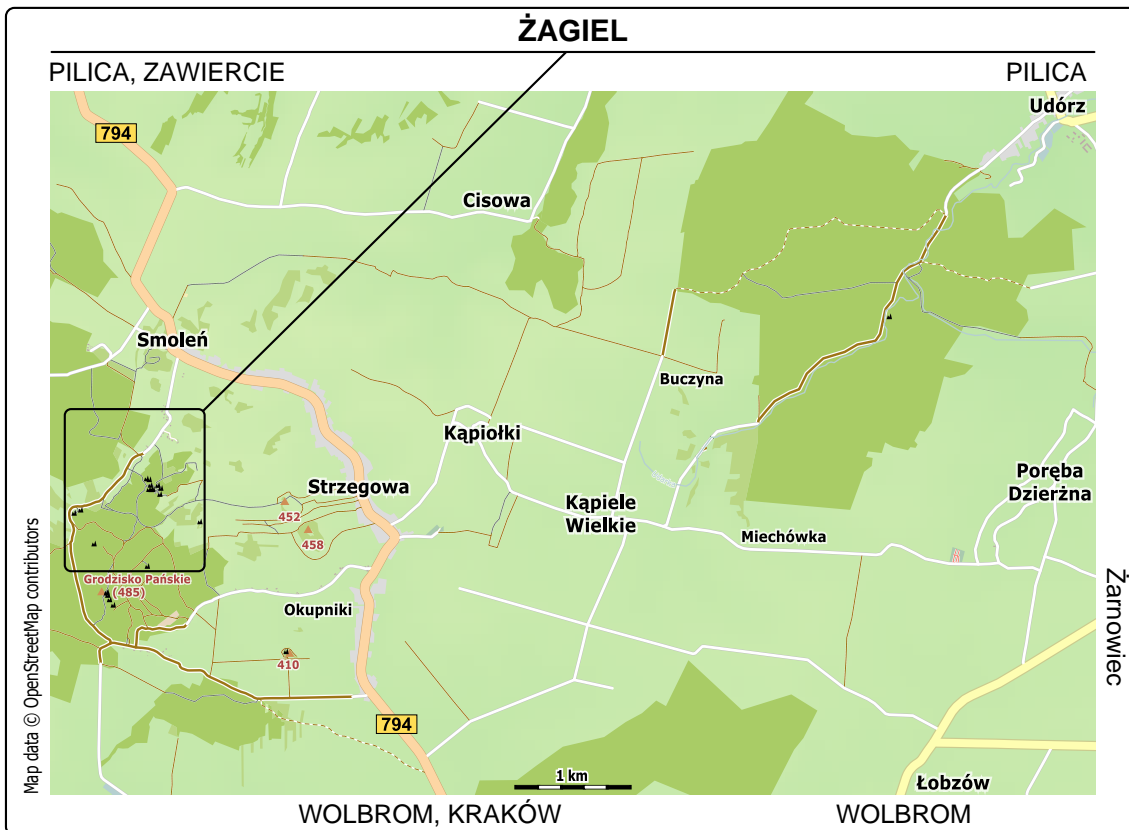


# ŻAGIEL

Od **Krakowa** jedziemy szosą nr 794 na Skalę, Wolbrom i Pilicę. Za Wolbromiem, po przejechaniu około 6 km, dojeżdżamy do wsi Strzegowa. Po następnych 2,5 km dojeżdżamy do następnej wsi - Smoleń i skręcamy ostro w lewo przed widocznym na wzgórzu zamkiem, w wąską asfaltową drogę. Podążamy nią 700 m, by po dwóch zakrętach zaparkować na parkingu przy turystycznych wiatach, położonym po lewej stronie w przysiółku Podlesie.

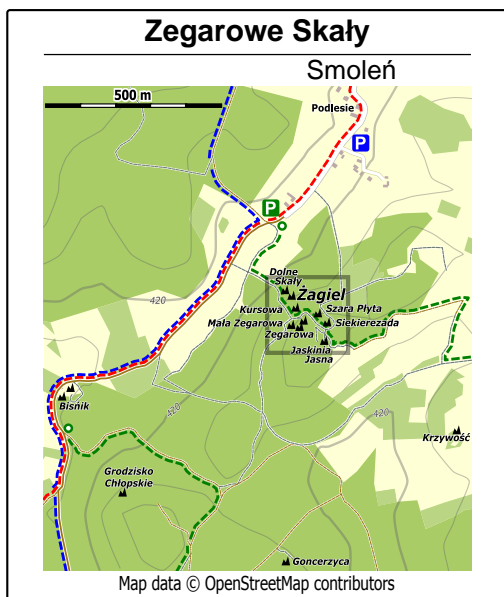
Od **Częstochowy** kierujemy się na Zawiercie, Ogrodzieniec i Pilicę, z której podążamy na Wolbrom. Po przejechaniu nieco ponad 4 km od centrum Pilicy osiągamy wieś Smoleń, w której, po minięciu zamku, skręcamy w prawo i dalej jak opisano wyżej.

Odległości od centrum miast: Olkusza – 24 km, Krakowa – 54 km, Katowic – 64 km, Częstochowy – 71 km.

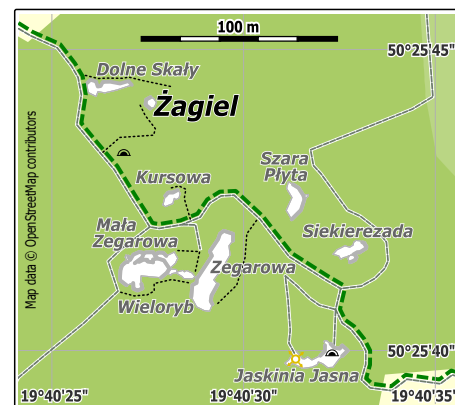



Od miejsca parkingowego idziemy najpierw do końca asfaltu około 300 metrów, a następnie ścieżką za znakami zielonego szlaku w kierunku widocznej grupy skał zwanych *Zegarowymi*. Mijamy *Dolne Skały* i krótkim podejściem osiągamy *Zegarową*, po przejściu łącznie 800 metrów. Do Żagla dochodzimy słabo widoczną ścieżką, biegnącą od szlaku w przeciwną stronę niż do *Zegarowej*, mijając *Kursową* i schodząc nieco eksponowanym terenem trochę w dół. Do celu możemy także dojść schodząc w połowie podejścia w lesie ze szlaku w lewo i trawersując zbocze.

Koordynaty geograficzne: miejsce parkingowe w Smoleniu - 50°25'58.4"N, 19°40'36.4"E (50.432881, 19.676767)

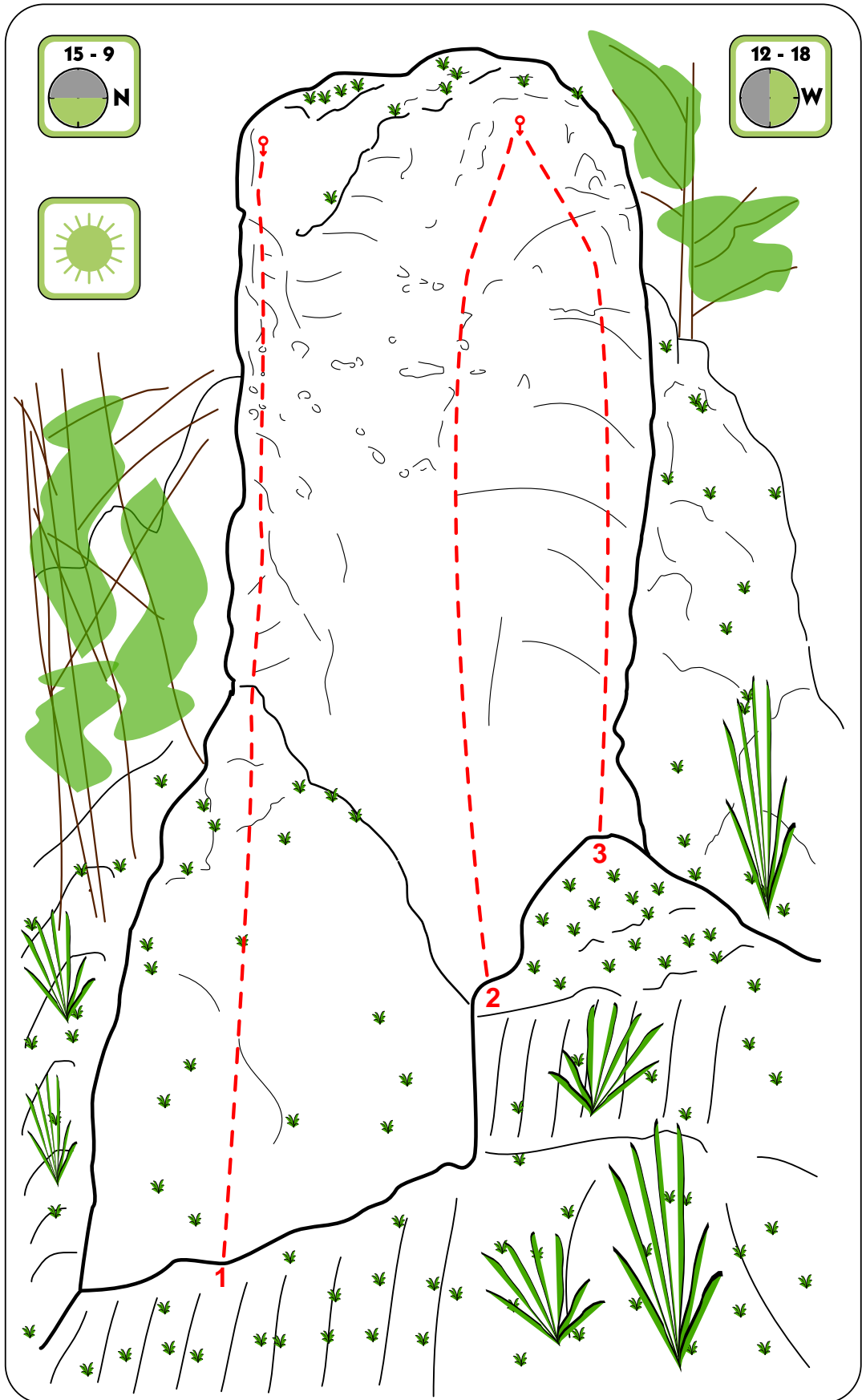
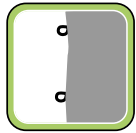
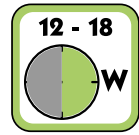
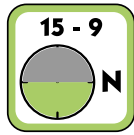


Żagiel  
50°25'44.1"N, 19°40'27.4"E  
(50.428913, 19.674282)



Żagiel to charakterystyczna strzelista wapienna turniczka o wysokości około 15 metrów, położona ponad *Dolnymi Skałami*. Znajdziemy na niej 3 łatwe linie o trudnościach od VI do VI.1+, wyposażone w stałe punkty asekuracyjne. Wystawa ścian jest północna i zachodnia a skała jest mocno nasłoneczniona. Aby dostać się pod pierwszą drogę na *Żaglu* należy zejść w dół niewielkim progmem skalnym.

# Żagiel



1. Imperatyw Kategoryczny VI.1+ (5R + RZ)
2. Hromadny Vystup VI (3R + RZ)
3. Mi Nie Minie VI.1 (3R + RZ)