

ŻYTNIA STRASZNICA

Z **Krakowa** drogą krajową nr 94 kierujemy się na Olkusz. Mijamy miejscowość Biały Kościół, następnie po ok. 2,5 km po lewej stronie stację benzynową "Circle". Na pierwszym skrzyżowaniu za stacją skręcamy w lewo w ulicę Krakowską, prowadzącą w stronę wsi Bębło. Po ok 400 metrach skręcamy ponownie w lewo w ul. Kwiatową, by po następnych 400 metrach po lewej stronie zauważyć niewielkie wzniesienie z *Żytnimi Skałami* na jego szczycie. Parkujemy na poboczu, tak aby nie utrudniać komunikacji innym pojazdom i mieszkańcom. Pomiędzy domami nr 37 i 45 znajduje się gruntowa droga doprowadzająca pod skały.

Od **Katowic** kierujemy się na Dąbrowę Górniczą a następnie drogą krajową nr 94 jedziemy w stronę Olkusza i dalej w stronę Krakowa. Na wysokości Czajowic skręcamy w prawo na Bębło w ulicę Kwiatową i dalej pod skały jak opisano wyżej.

Odległości od centrum:

Krakowa – 20 km

Katowic – 80 km

Kielc – 120 km

Koordynaty geograficzne:

Żytnia Strasznicza

50°11'09.9"N, 19°48'04.5"E

(50.18609, 19.80125)

 **Żytnia Strasznicza**



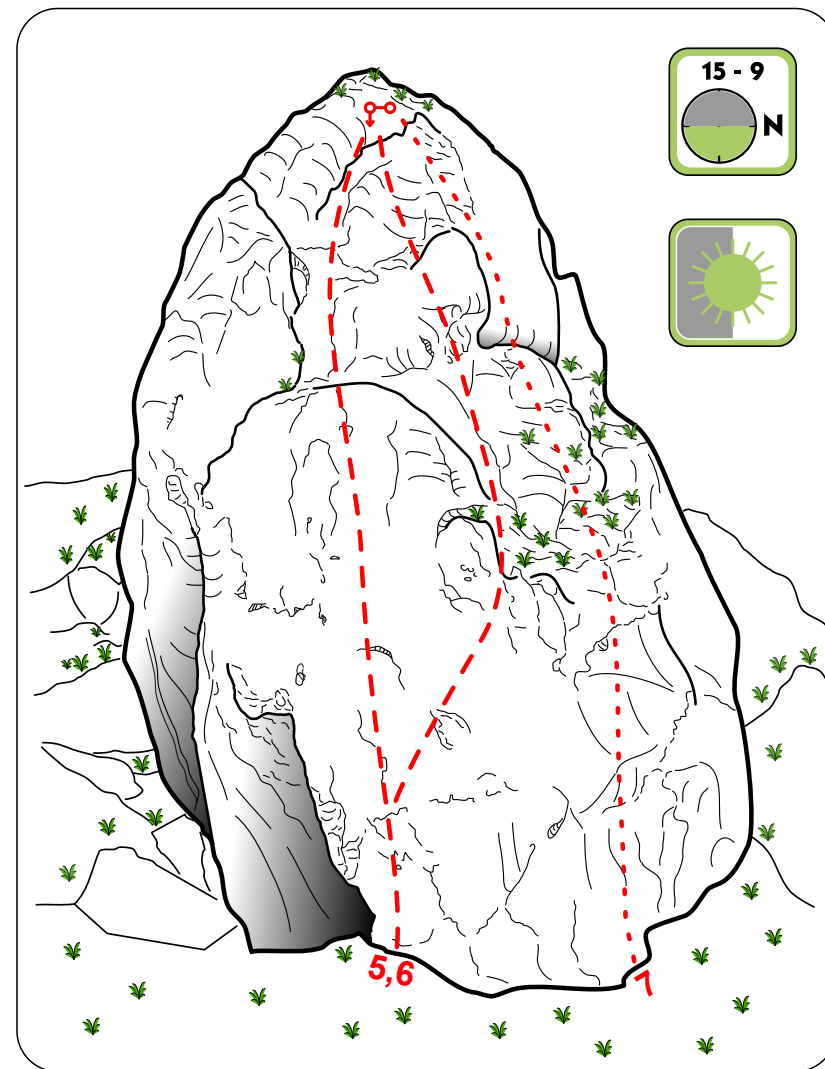
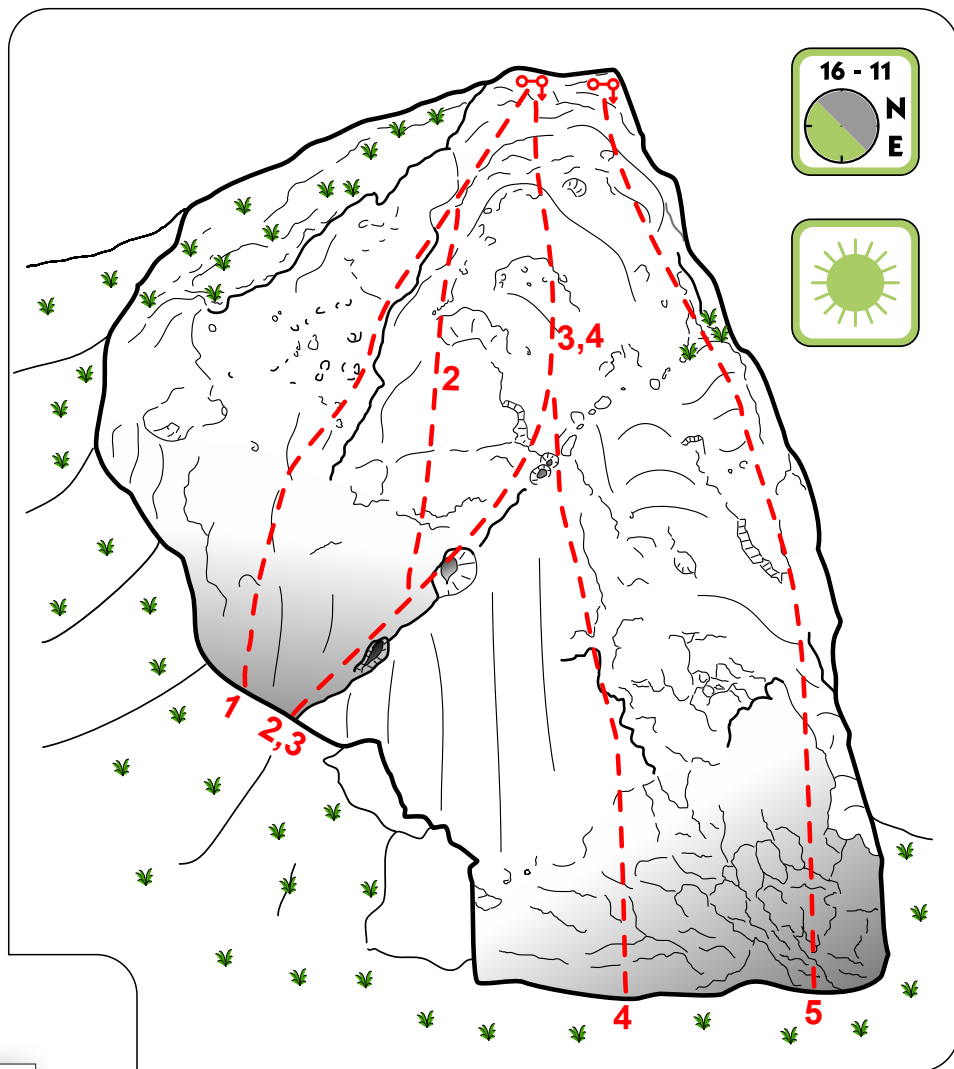
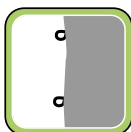
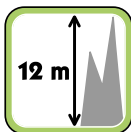
Obecnie *Żytnia Strasznicza* oferuje 7 dróg wspinaczkowych o trudnościach od V+ do VI.3, z czego 6 linii jest ubezpieczonych stałymi punktami a jedna wymaga użycia własnej asekuracji. Wapienna turniczka posiada północno-wschodnią wystawę, przez co wspinanie nadaje szczególnie w upalne dni.



Wielka Wieś
Gościnną podkrakowską gminą

Projekt realizowany przy wsparciu finansowym
Gminy Wielka Wieś

Żytnia Strasznica



POMÓŻ
WSPINCE



1. Gałąź VI.1 (3R + StZ)
2. C lina VI.3 (4R + StZ)
3. Leczenie Kanałowe VI.1 (4R + StZ)
4. Plomba VI.3 (4R + StZ)
5. Warszawski Filarek VI (5R + StZ)

5. Warszawski Filarek VI (5R + StZ)
6. Baranica VI (4R + StZ)
7. Prawa Ścianka V+ (TRAD + StZ)