

ZBÓJECKIE SKAŁY

Od **Jeleniej Góry** jedziemy drogą krajową nr 3 w kierunku na Szklarską Porębę. Po minięciu w miejscowości Piechowice odbijającej w lewo szosy nr 366 biegnącej do Karpacza, skręcamy w pierwszą w prawo ulicę, która kilkadziesiąt metrów biegnie równoległe z powrotem. Jest to ulica Piastowska, którą jedziemy 1,3 km a następnie skręcamy w prawo w ulicę Kolejową (tuż za niewielkim kościołem znajdującym się po lewej). Jadąc cały czas Kolejową dojeżdżamy po 1,1 km do stacji kolejowej "Szklarska Poręba Dolna". Przy stacji zostawiamy samochód.

Odległości od centrum miast: Jeleniej Góry – 16 km, Wrocławia – 129 km, Nowego Sącza – 488 km


Koordynaty geograficzne:

parking - 50°50'54.2"N, 15°33'27.0"E (50.84838, 15.55750)

Zbójeckie Skály - 50°51'02.1"N, 15°33'12.1"E (50.85059, 15.55336)



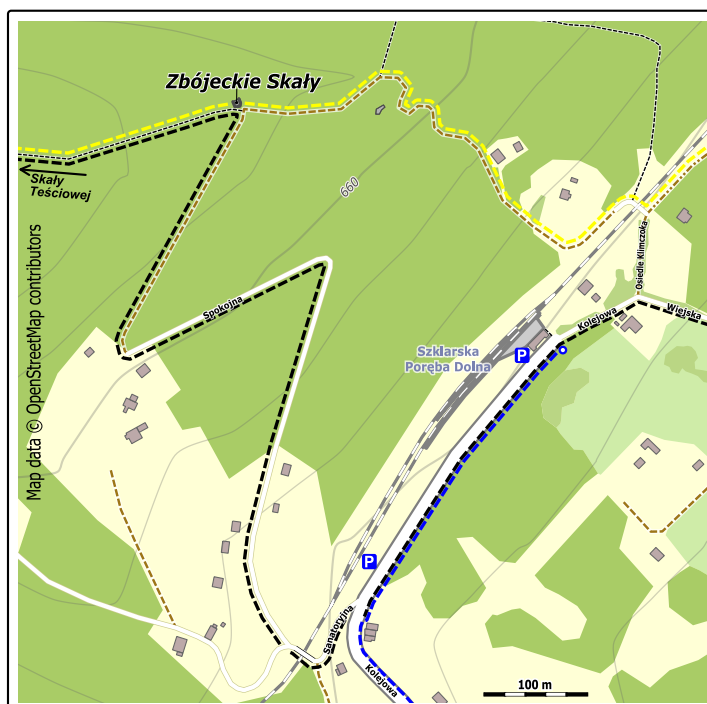
Kod QR:
Zbójeckie Skály



Zbójeckie Skály to rozległa grupa skalna (686 m n.p.m.) zbudowana z hornfelsów i położona na północno-wschodnim krańcu Wysokiego Grzbiecia Izerskiego, w pobliżu stacji kolejowej Szklarska Poręba Dolna. Maksymalna wysokość skały to ok. 12 m. Do skał można dojść w 15 minut żółtym szlakiem turystycznym z wygodnego parkingu obok stacji kolejowej.

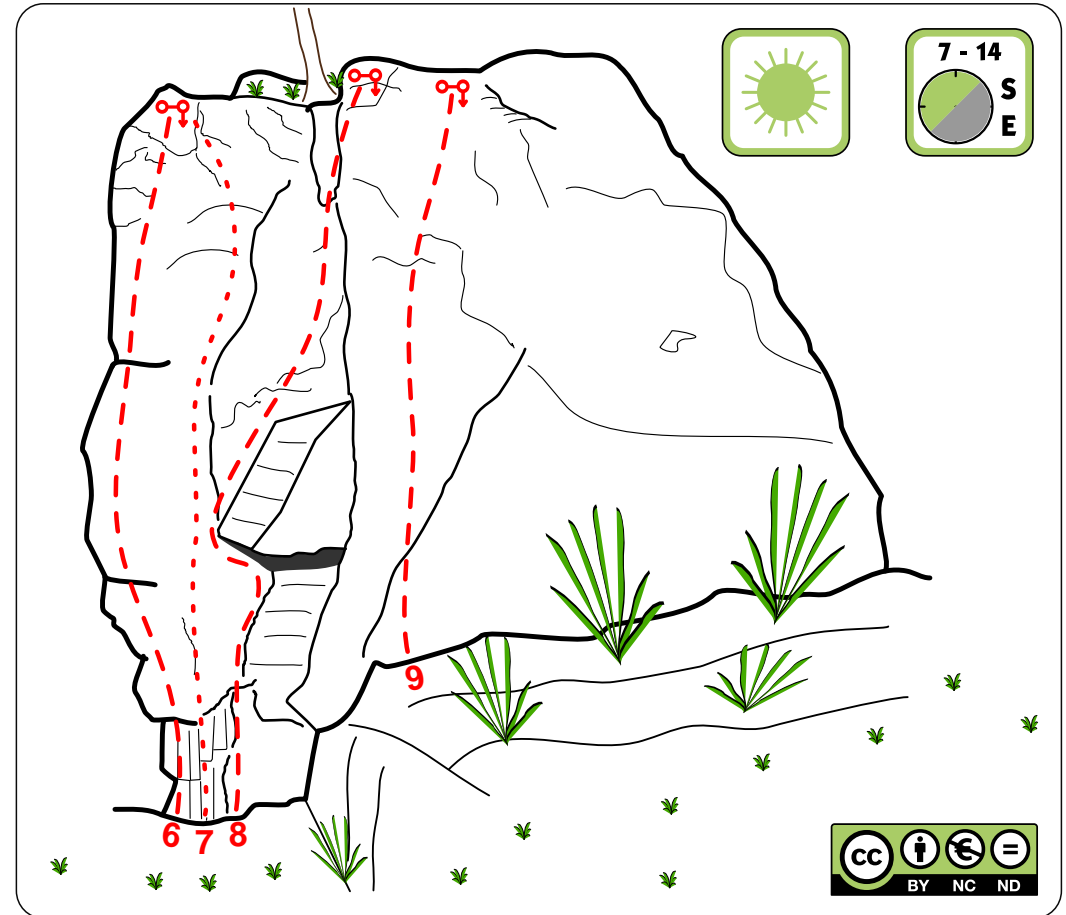
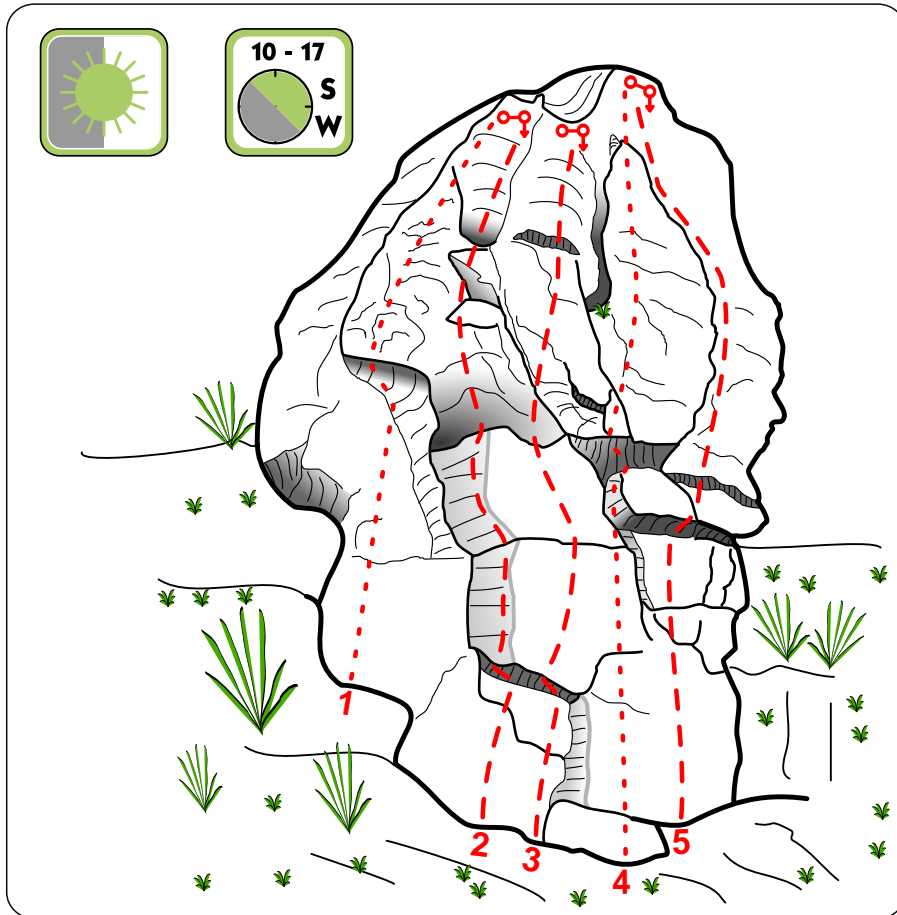
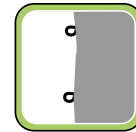
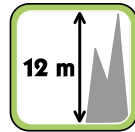
Skała ma dobre urzeźbienie i atrakcyjne położenie w pobliżu turystycznej wiaty. Na lekko zacienionych skalnych ścianach znajdziemy obecnie 9 linii o trudnościach od III do VI.1 z czego 6 zostało wyposażonych w kompletną stałą asekurację, dzięki pracy wolontariackiej Marcina Sasaka.

Przy aktualizacji skałoplanu pomógł Jacek (@acejacek).



W ramach realizowanego w 2011 r. przez Fundację WSPINKA zadania publicznego refinansowanego ze środków Województwa Dolnośląskiego, na 6 drogach wspinaczkowych zostały zainstalowane nowe punkty asekuracyjne.

Zbójeckie Skały



1. III (TRAD + StZ)
2. *Wiosenne Wypociny* IV (4R + StZ)
3. *Timi* VI- (4R + StZ)
4. *El Momento* VI.1 (TRAD + StZ)
5. *Trzy Sezony* VI (5R + StZ)

6. *Error* VI- (4R + StZ)
7. *Jeleń* VI+ (TRAD + StZ)
8. *Półka* IV+ (3R + StZ)
9. *Diabło* VI.1 (3R + StZ)

PROJEKT FINANSOWANY
ZE ŚRODKÓW PUBLICZNYCH
WOJEWÓDZTWA DOLNOŚLĄSKIEGO