

ZADZIERNIA

Jadąc z **Kamiennej Góry** podążamy szosą krajową nr 5 w stronę Lubawki, a następnie prosto na Jelenią Górę drogą nr 367. Po 1,5 km od skrzyżowania skręcamy w prawo na Miskowice. Po przebyciu 7,8 km zjeżdżamy w lewo na wieś Paprotki (drugi zjazd prowadzący asfaltową drogą). Po przejechaniu prawie 500 metrów, na zakręcie skręcamy w prawo i parkujemy na poboczu gruntowej drogi, biegnącej w stronę zbiornika Bukówka.

Jadąc z **Jeleniej Góry** kierujemy się szosą nr 367 na Kowary i dalej w stronę Kamiennej Góry. Za Kowarami skręcamy w prawo i drogą nr 369 dojeżdżamy do Miskowic, mijając po drodze Jarkowice. Pod koniec Miskowic skręcamy w lewo nad mostkiem Zadrna, a następnie 1,8 km dalej kierujemy się w prawo w stronę Paprotek gdzie parkujemy jak wcześniej opisano.

Odległości od centrum:

Kamiennej Góry – 12 km, Trutnowa – 30 km
Jeleniej Góry – 36 km, Wrocławia – 108 km,

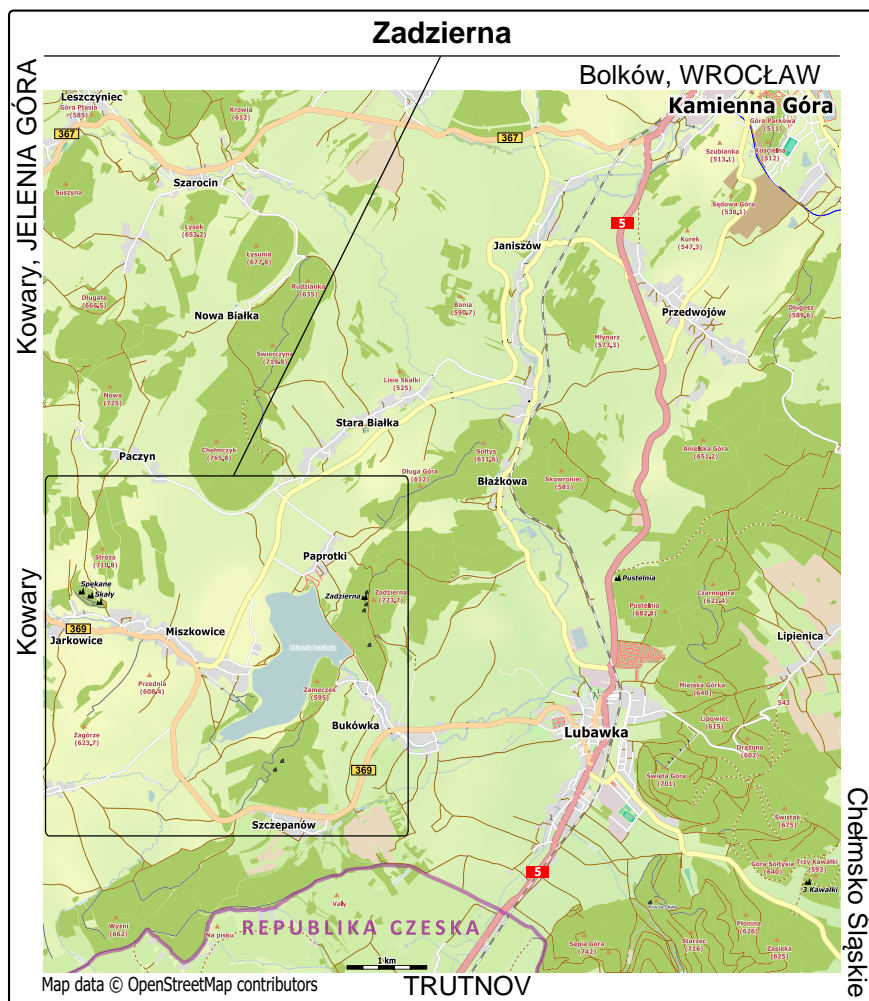
Koordynaty geograficzne:

miejsce postojowe
50°43'29.3"N, 15°56'50.9"E (50.72480, 15.94746)

Zadzierna

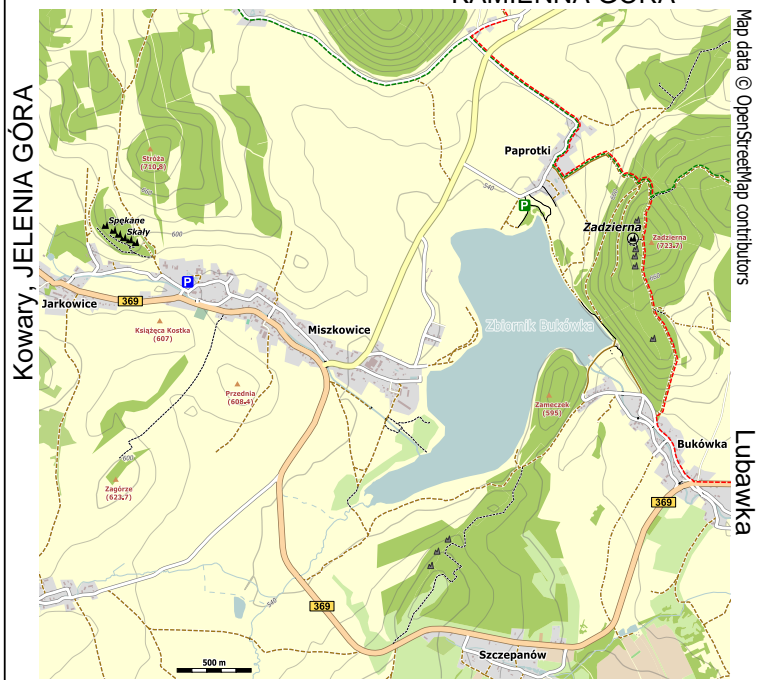
50°43'20.4"N, 15°57'31.1"E (50.72234, 15.95865)

Z miejsca postojowego idziemy asfaltową, wąską drogą w stronę zabudowań wsi Paprotki, by po 300 metrach spotkać się z czerwonym szlakiem turystycznym, który prowadzi w prawo gruntową drogą. Mijamy "Stanicę pod Zadzierną" i kierując się czerwonymi znakami osiągamy szczyt Zadzierny po przejściu 1,3 km. Od punktu widokowego schodzimy do podstawy ściany skały Zadziernej ścieżką oznakowaną znakami wspinaczkowymi.




Zadzierna

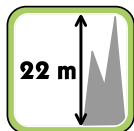
KAMIENNA GÓRA



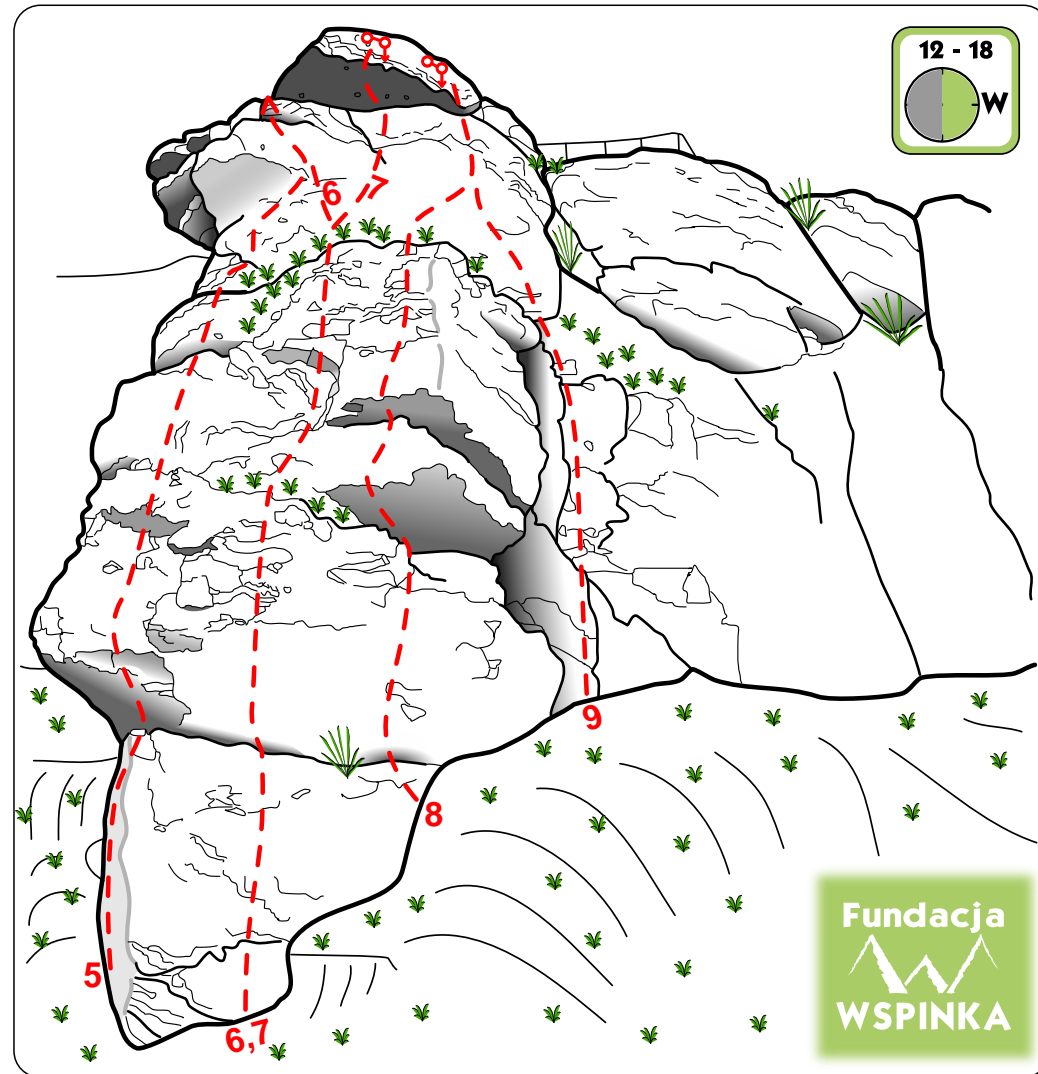
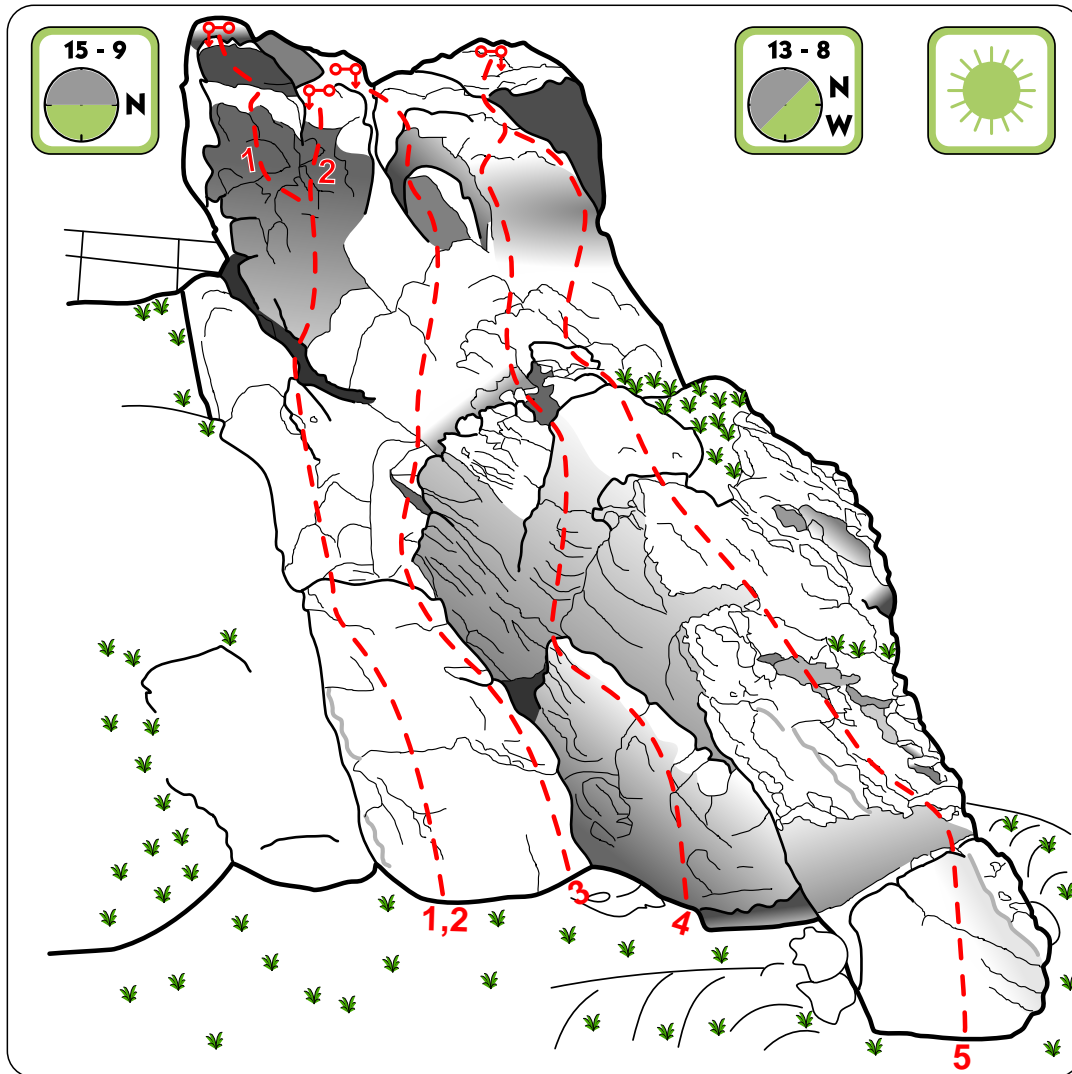


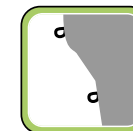
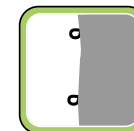
[Zadzierna](#)



Zlepieńcowa *Zadzierna* góruje nad pozostałymi wychodniami skalnymi na grzbiecie wzniesienia o tej samej nazwie. Na jej nasłonecznionych ścianach o wystawie zachodniej oraz północnej i mierzących ponad 20 metrów wysokości, znajdziemy 8 linii o trudnościach od III do VI.1 oraz trudniejszy projekt. Wszystkie drogi wytyczone przez Mateusza Paradowskiego i Przemka Rostka posiadają komplet stałych punktów asekuracyjnych. Na szczycie *Zadzierny* znajduje się punkt widokowy pozwalający podziwiać piękną panoramę Karkonoszy.



Zadzierna



1. projekt (5R + StZ)

2. Zadzierna Na Zadziernej
VI.1 (5R + StZ)

3. Einarówka V (5R + StZ)

4. Bukówka V+ (6R + StZ)

5. Żwirek IV+ (7R + StZ)

6. Muchomorek III (7R + StZ)

7. Jagodzianka VI- (6R + StZ)

8. Borowinka III+ (6R + StZ)

9. Meszki i Paprotki IV- (5R + StZ)



REGULAMIN UPRAWIANIA WSPINACZKI

WEJŚCIE NA TEREN W CELU UPRAWIANIA WSPINACZKI DOZWOLONE BEZ OGRANICZEŃ I OZNACZA AKCEPTACJĘ PONIŻSZEGO REGULAMINU!

1. Osoba uprawiająca wspinaczkę skałkową bierze na siebie pełną i wyłączną odpowiedzialność za swoje bezpieczeństwo w szczególności za swoje zdrowie i życie.
2. Osoba uprawiająca wspinaczkę zobowiązuje się do używania sprawnego i spełniającego wymagane normy sprzętu asekuracyjnego.
3. Osoba uprawiająca wspinaczkę zobowiązuje się do kulturalnego zachowania się zgodnego z ogólnie przyjętymi normami społecznymi – nie hałasuj, nie śmieć, nie zostawiaj nieczystości.
4. Przebywając w pobliżu ścian skalnych należy brać pod uwagę możliwość spadających kamieni i w związku z tym należy bezwzględnie używać kasków ochronnych.
5. Nie należy używać magnezji. Osoba stosująca magnezję zobowiązana jest bezwzględnie do wyczyszczenia wszelkich śladów po jej użyciu na powierzchni skały.
6. Łamiący zapisy niniejszego regulaminu mogą zostać wezwani przez właściciela lub osoby przez niego upoważnione do niezwłocznego opuszczenia terenu.

UPRAWIANIE WSPINACZKI JEST SPORTEM EKSTREMALNYM I MOŻE BYĆ NIEBEZPIECZNE DLA ZDROWIA I ŻYCIA. KAŻDY KTO PODEJMUJE WSPINACZKĘ, ROBI TO WYŁĄCZNIE NA WŁASNĄ ODPOWIEDZIALNOŚĆ!



REGULAMIN UPRAWIANIA WSPINACZKI [wersja czeska]

WEJŚCIE NA TEREN W CELU UPRAWIANIA WSPINACZKI DOZWOLONE BEZ OGRANICZEŃ I OZNACZA AKCEPTACJĘ PONIŻSZEGO REGULAMINU!

1. Osoba uprawiająca wspinaczkę skałkową bierze na siebie pełną i wyłączną odpowiedzialność za swoje bezpieczeństwo w szczególności za swoje zdrowie i życie.
2. Osoba uprawiająca wspinaczkę zobowiązuje się do używania sprawnego i spełniającego wymagane normy sprzętu asekuracyjnego.
3. Osoba uprawiająca wspinaczkę zobowiązuje się do kulturalnego zachowania się zgodnego z ogólnie przyjętymi normami społecznymi – nie hałasuj, nie śmieć, nie zostawiaj nieczystości.
4. Przebywając w pobliżu ścian skalnych należy brać pod uwagę możliwość spadających kamieni i w związku z tym należy bezwzględnie używać kasków ochronnych.
5. Nie należy używać magnezji. Osoba stosująca magnezję zobowiązana jest bezwzględnie do wyczyszczenia wszelkich śladów po jej użyciu na powierzchni skały.
6. Łamiący zapisy niniejszego regulaminu mogą zostać wezwani przez właściciela lub osoby przez niego upoważnione do niezwłocznego opuszczenia terenu.

UPRAWIANIE WSPINACZKI JEST SPORTEM EKSTREMALNYM I MOŻE BYĆ NIEBEZPIECZNE DLA ZDROWIA I ŻYCIA. KAŻDY KTO PODEJMUJE WSPINACZKĘ, ROBI TO WYŁĄCZNIE NA WŁASNĄ ODPOWIEDZIALNOŚĆ!



wspinka.org



PŘEKRAČUJEME HRANICE
PŘEKRAČUJEME HRANICE
2014–2020



EVROPSKÁ UNIE / UNIA EUROPEJSKA
EVROPSKÝ FOND PRO REGIONÁLNÍ ROZVOJ
EUROPEJSKI FUNDUSZ ROZWOJU REGIONALNEGO



Projekt "Budowa tras wspinaczkowych na pograniczu polsko-czeskim" jest współfinansowany ze środków Unii Europejskiej w ramach Europejskiego Funduszu Rozwoju Regionalnego oraz środków budżetu państwa za pośrednictwem Euroregionu Nysa.