



SKAŁOPLAN WYKONANO DZIĘKI WSPARCIU  
MINISTERSTWA SPORTU I TURYSTYKI



Ministerstwo  
Sportu i Turystyki

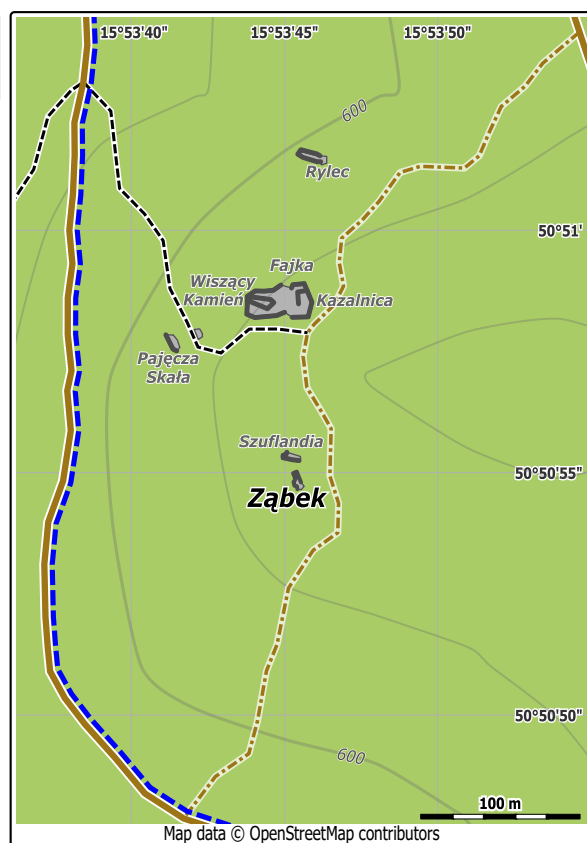
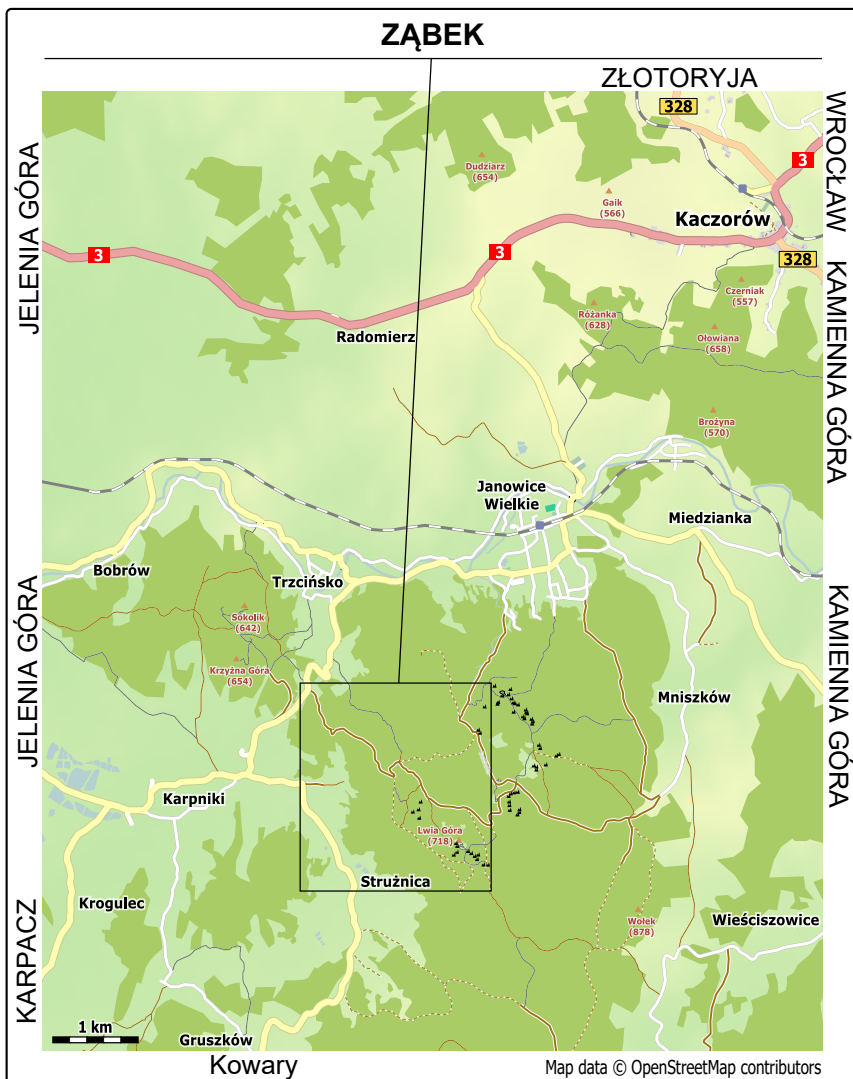
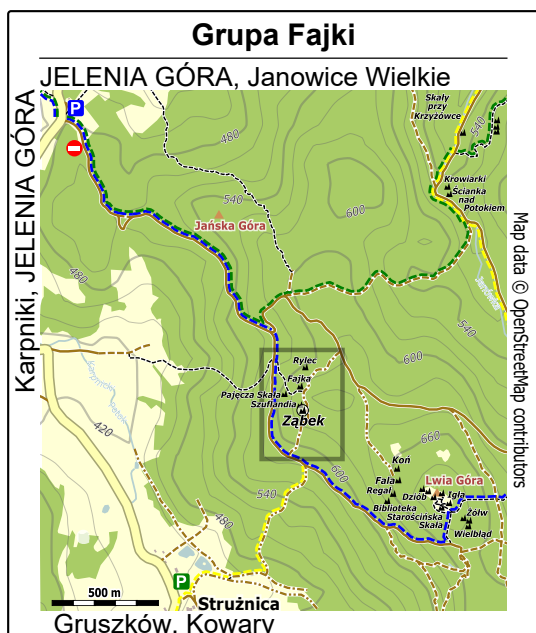
---

Zadanie publiczne pn. „Popularyzacja i ułatwienie uprawiania aktywnej turystyki wspinaczkowej w Polsce”  
dofinansowano ze środków Ministerstwa Sportu i Turystyki  
zgodnie z zawartą umową nr 2024/0019/1544/UDOT/DT/BP/DSJ z dnia 13.06.2024 r.

## ZĄBEK

Kierujemy się do **Trzcina** koło **Janowic Wielkich** lub **Karpnik**, w zależności z jakiego kierunku jedziemy. Mniej więcej w połowie drogi łączącej obie miejscowości, położona jest Przełęcz Karpnicka oraz duży prywatny parking przy samej szosie, na którym pozostawiamy samochód. Parking położony jest po lewej stronie jadąc od strony Trzcina.

Z parkingu idziemy 1,6 km utwardzoną, leśną drogą za znakami niebieskiego oraz zielonego szlaku i dochodzimy do rozstaju dróg zwanego Rozdrożem pod Jańską Górą. Skręcamy w prawo tak jak prowadzą niebieskie znaki, by po 130 metrach skręcić w lewo i do góry w słabo widoczną ścieżkę. Idziemy nią do góry lekko trawersując zbocze przez około 260 metrów, mijając pod koniec leżącą po lewej charakterystyczną *Fajkę*. Po dojściu do leśnej drogi, skręcamy w prawo, by po przejściu nią około 90 metrów, skręcić w prawo. Pomiędzy drzewami wysokiego lasu, dochodzimy do oddalonej od drogi 20 metrów skały *Ząbek*, która sąsiaduje z położoną nieco bliżej *Fajki* niewielką skałą *Szuflandia*.



### Odległości od centrum miast:

Wrocławia – 103 km, Wałbrzycha - 43 km, Jeleniej Góry – 15 km

### Koordynaty geograficzne:


parking na Przełęczu Karpnickiej  
50°51'41.8"N, 15°52'47.7"E  
(50.86161, 15.87993)



### Ząbek

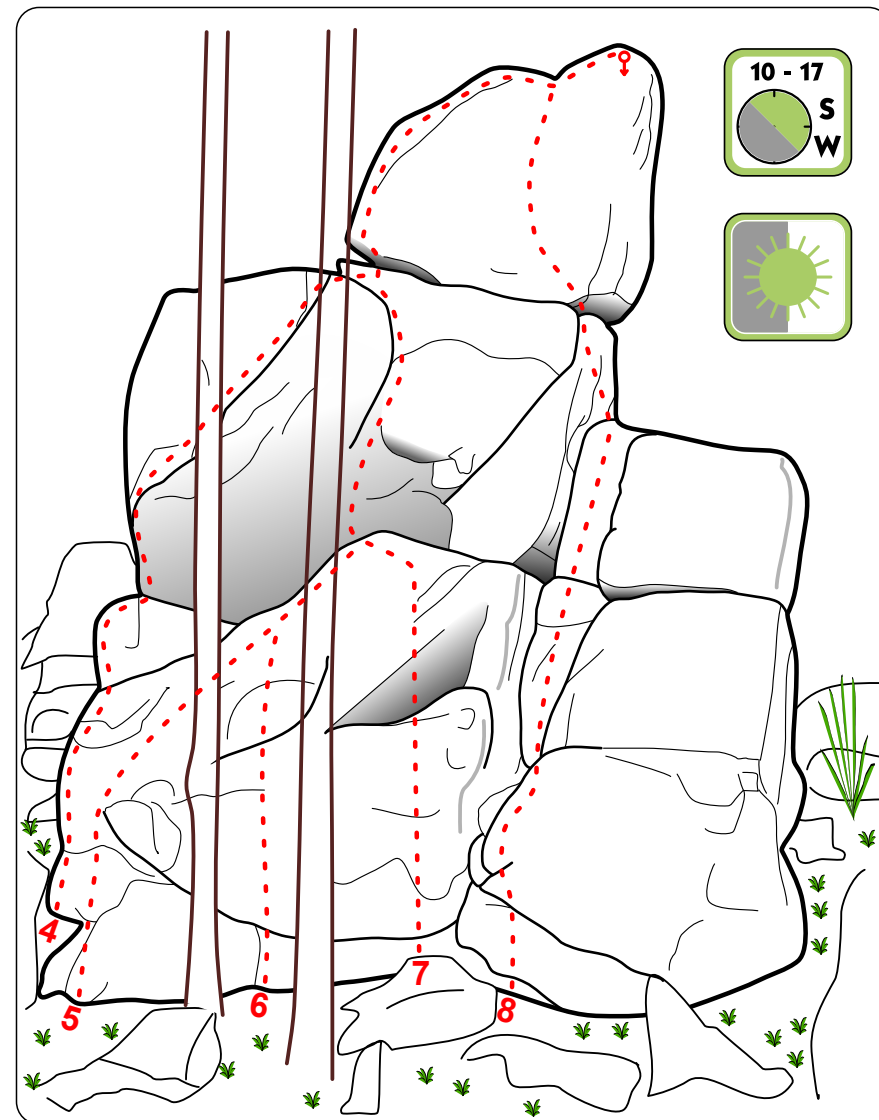
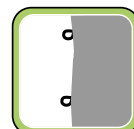
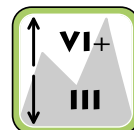
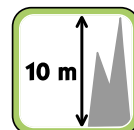
50°50'54.7"N, 15°53'45.3"E  
(50.84853, 15.89592)

Niewielka, mierząca około 10 metrów granitowa turniczka zwana *Ząbek* daje możliwość wspinaczki po 8 drogach, wymagających użycia własnej protekcji oraz jednej posiadającej stałe punkty asekuracyjne. Trudności zawierają się w przedziale od III do VI+. Na leżących u podnóża *Ząbka* głazach znajduje się kilka bulderów. Skała jest mocno zacieniona przez otaczający ją las.



1. *Wejściowa* IV+ (TRAD + RZ)
2. *Grecki Dług* VI (1R + RZ)
3. *Środkowa Rysa* III (TRAD + RZ)

## Ząbek



4. *Liberacka Rysa* IV+ (TRAD + RZ)
5. *Skośna Rysa* V (TRAD + RZ)
6. *Prosta Rysa* V+ (TRAD + RZ)
7. *Dead Point* VI+ (TRAD + RZ)
8. *Rysa z Niespodzianką* V+ (TRAD + RZ)