



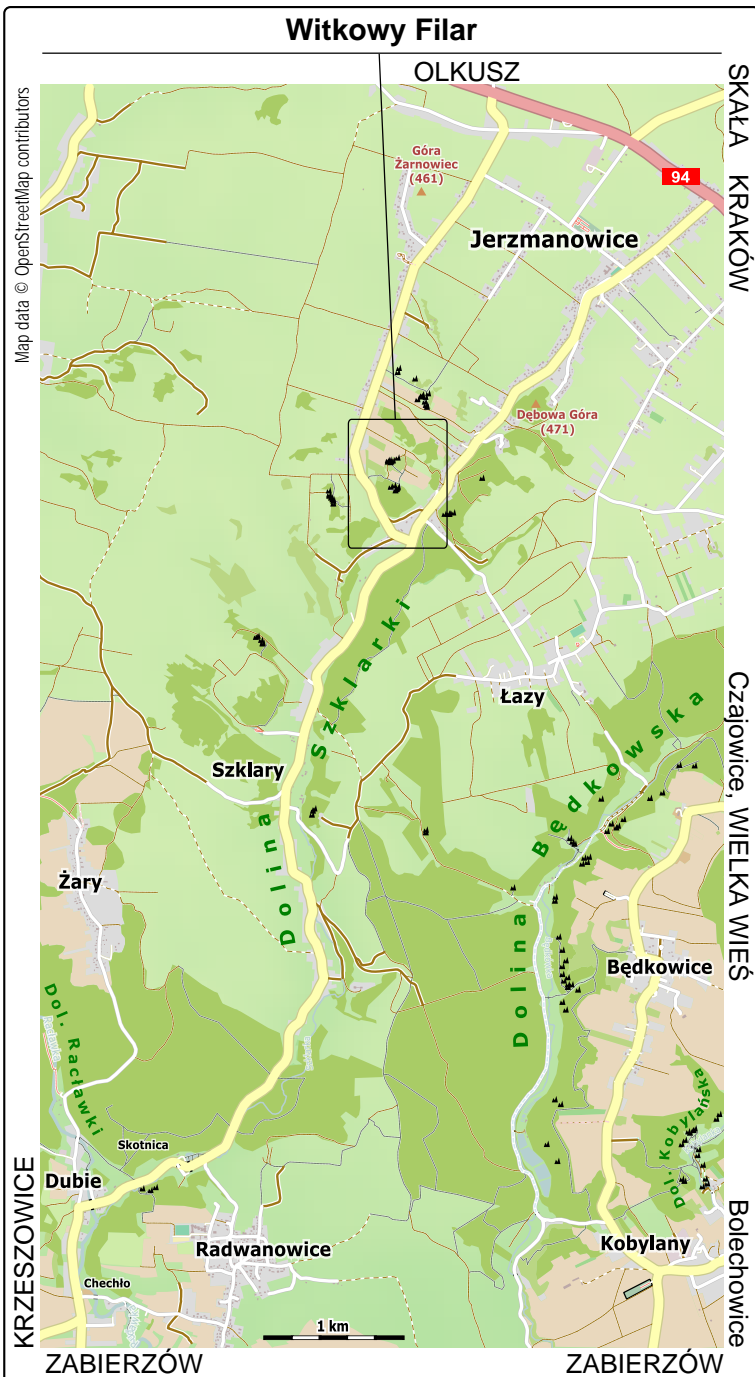
"Europejski Fundusz Rolny na rzecz Rozwoju Obszarów Wiejskich:
Europa inwestująca w obszary wiejskie."

Operacja pod nazwą
**"Publikacje informacyjne promujące turystykę wspinaczkową
w Jurajskiej Krainie",**
w ramach którego powstał niniejszy skałoplan,
współfinansowana jest ze środków Unii Europejskiej w ramach działania
"Wdrażanie lokalnych strategii rozwoju" - mały projekt
Programu Rozwoju Obszarów Wiejskich na lata 2007-2013

wspinka.org



Witkowy Filar



KRZESZOWICE

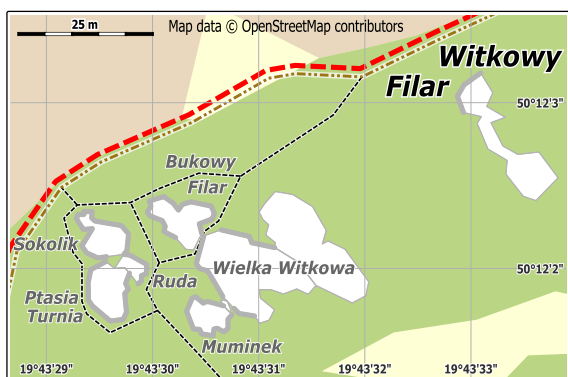
SKAŁA KRAKÓW

Czajowice, WIELKA WIEŚ

Bolechowice

Witkowy Filar to wapienna turnia o wysokości kilkunastu metrów, wieńcząca długi masyw skalny, który ciągnie się od polnej drogi w górę łagodnego stoku. Na jego ścianie o przeważnie zachodniej wystawie znajdziemy 3 drogi o trudnościach od IV- do VI.1+, w większości posiadające kompletną stałą asekurację. Skała jest częściowo zacieniona przez otaczające krzaki.

Nie wolno deptać pól i łąk - poruszamy się wyłącznie po drogach i ścieżkach oraz incydentalnie po miedzach!



WITKOWY FILAR

Od **Krakowa** jedziemy szosą nr 94 na Olkusz. Za miejscowością Czajowice mijamy po lewej restaurację "Chochołowy Dwór" a następnie 1,7 km dalej skręcamy w lewo do centrum Jerzmanowic oraz na Szklary. Mijamy centrum Jerzmanowic, by po przejechaniu 3,4 km od zjazdu z "olkuskiej", dojeżdżamy do skrzyżowania z szosą prowadzącą w prawo i do góry w kierunku *Słonecznych Skał*.

Jadąc od strony **Katowic** i **Olkusza** skręcamy w prawo w Jerzmanowicach na Szklary i dalej tak samo.

UWAGA!


Parkowanie na poboczach dróg stwarza często problemy. W okolicach *Witkowych Skał* brak jest dogodnego miejsca do pozostawienia samochodu. Należy zachować zdrowy rozsądek, stosować się do przepisów drogowych. Najlepszym rozwiązaniem będzie każdorazowo uzgadniać zgodę właścicieli posesji przy których parkujemy.

Odległości do skrzyżowania od centrum:

Olkusza – 17 km, Krakowa – 25 km, Katowic – 58 km

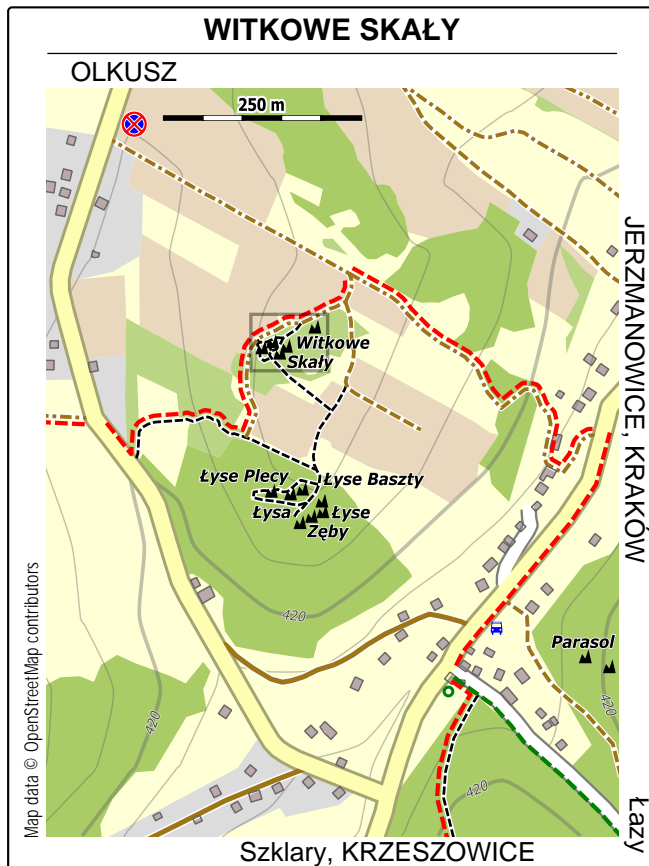
Koordynaty geograficzne:

Witkowy Filar
50°12'03.0"N, 19°43'33.0"E
(50.200847, 19.725841)

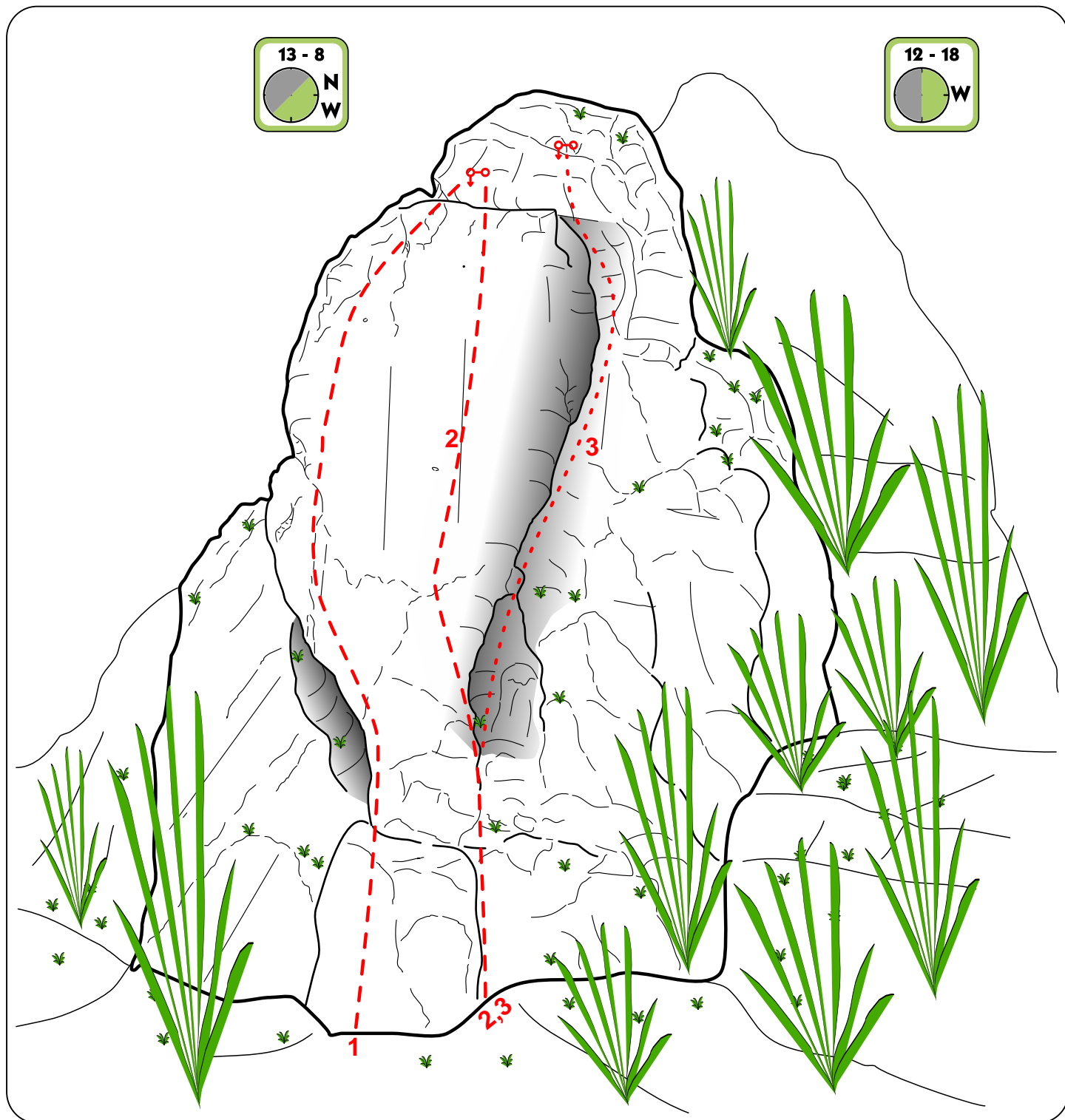
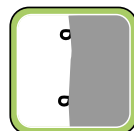
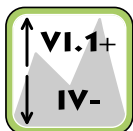


Niezależnie gdzie zaparkujemy, do *Witkowych Skał* idziemy gruntową drogą, która odchodzi w prawo (jadąc z dołu od strony Szklar) od asfaltowej drogi, dokładnie 1 km od skrzyżowania z szosą z Jerzmanowic do Szklar. Po przejściu 350 metrów pod górę, na grzbiecie wzniesienia skręcamy w prawo w kierunku widocznych skał, by po 80 metrach osiągnąć cel.

WITKOWE SKAŁY



Witkowy Filar



1. Sąsiedzi VI.1 (5R + StZ)
2. Baltazar Faquet VI.1+ (5R + StZ)
3. Puzzlomatyk IV- (TRAD + StZ)

