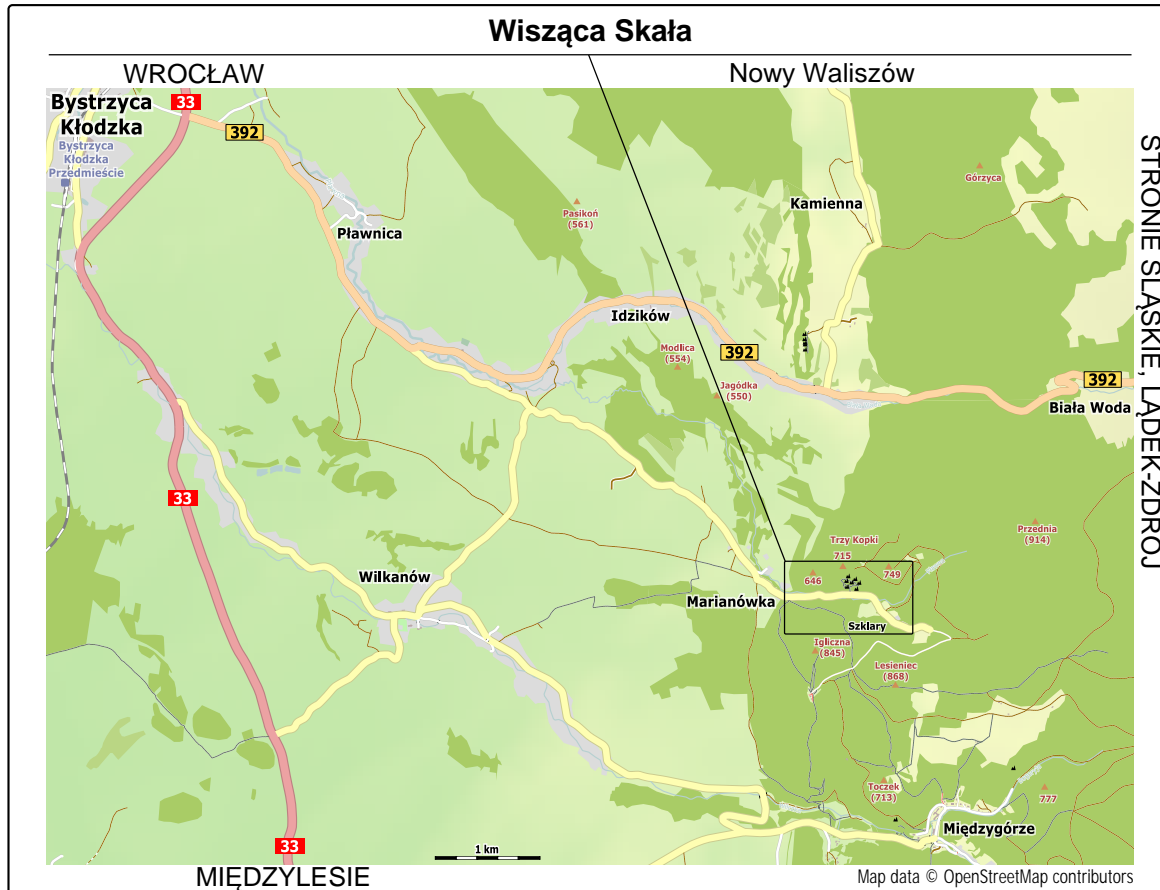


WISZĄCA SKAŁA


Kierujemy się na **Kłodzko** a następnie **Bystrzycę Kłodzką**, jadąc drogą krajową nr 33. Na obwodnicy Bystrzycy Kłodzkiej skręcamy w drogę nr 392 prowadzącą do Stronia Śląskiego i jedziemy nią 3,3 km a następnie w Pławnicy zjeżdżamy w boczną asfaltową drogę i kierujemy się dalej prosto (szosa nr 392 skręca w lewo). Podążamy cały czas drogą, zmierzającą do Marianówki oraz dalej do Schroniska na Iglicznej. Po przejechaniu 5,3 km i minięciu Marianówki, osiągamy cel - zatoczkę parkingową po lewej stronie, przy której wznosi się *Skala nad szosą*. W przypadku braku miejsca możemy pojechać dalej 500 metrów i zaparkować w przysiółku Szklary na dużym parkingu po prawej stronie drogi.

Odległości od centrum: Wrocławia – 115 km, Jeleniej Góry – 128 km, Opola – 131 km, Katowic – 229 km

Koordynaty geograficzne: miejsce postojowe - 50°14'59.4"N, 16°45'13.6"E (50.249824, 16.753788)
parking w Szklarach - 50°14'49.5"N, 16°45'37.0"E (50.247091, 16.760279)
Wisząca Skala - 50°15'04.4"N, 16°45'11.5"E (50.251229, 16.753185)

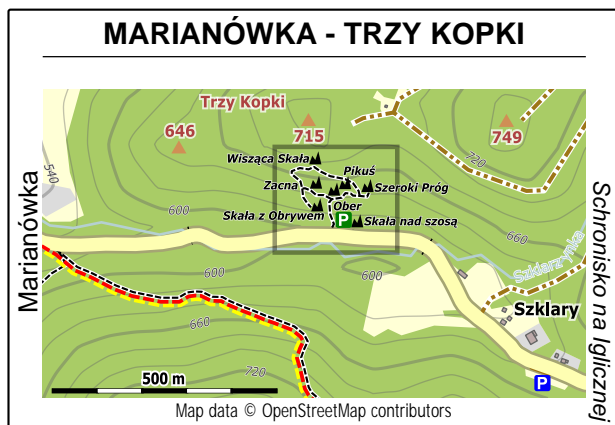


Kod QR
Wisząca Skala



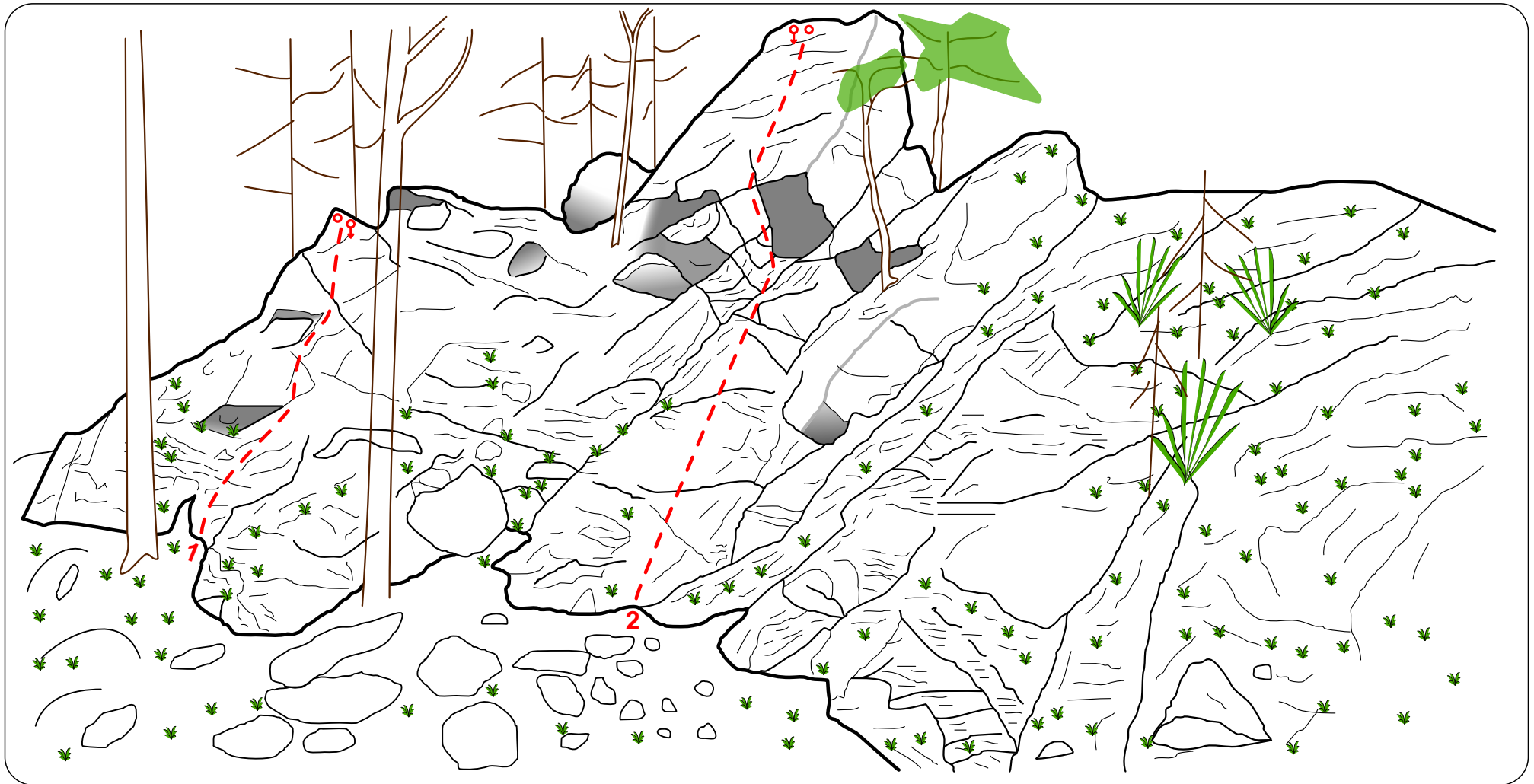
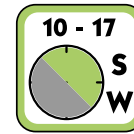
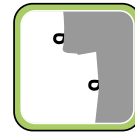
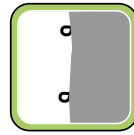
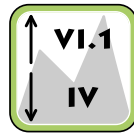
Wisząca Skala to najwyższej położona gnejsowa wychodnia skalna w rejonie *Trzech Kopiek*. Aby do niej dojść, z końca zatoczki postojowej przy *Skale nad szosą* idziemy ścieżką stromo do góry. Przy skale *Ober* skręcamy w lewo i trawersując zbocze mijamy po 50 metrach *Zacną* a następnie kierujemy się do góry i w prawo. Po około 120 metrach docieramy do celu.

Na *Wiszącej Skale* Marek Freus wytyczył 2 nietrudne drogi, osadzając stałe przeloty. Skala mierzy do 16 metrów wysokości, jest zacieniona i ma wystawę południowo-zachodnią.



**DOLNY
ŚLĄSK**

Wisząca Skala



1. Ścianka Marka IV (4p + 2pZ)
2. Przez Wiszącą Skalę VI+/1 (6p + 2pZ)

