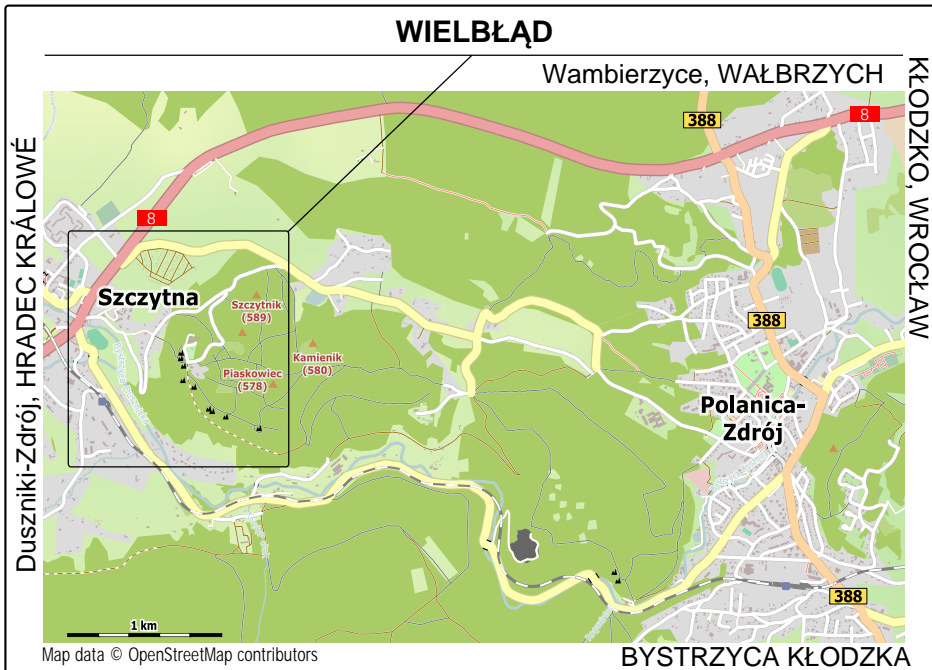


WIELBŁĄD

Kierujemy się na **Kłodzko** a następnie drogą krajową nr 8 na **Szczytną**. Po dotarciu do centrum Szczytnej, skręcamy na skrzyżowaniu w lewo przed mostem na Bystrzycy Dusznickiej (zaraz za mostem jest następne skrzyżowanie i szosa w lewo na Polanicę-Zdrój). Jadąc od skrzyżowania łącznie 1,8 km (najpierw ulicą Leśną a następnie stromo pod górę ulicą Zamkową), osiągamy grzbiet Szczytnika i parking tuż obok platformy widokowej na Diabelskiej Skale, nazwanej przez wspinaczy *Widokową*. Jadąc od strony Wałbrzycha kierujemy się na Głuszycę, Nową Rudę, którą omijamy, skręcając na Wambierzyce. Jadąc od Jeleniej Góry najkrótszą drogą prowadzi przez Czechy, do których wjeżdżamy w Lubawce a następnie kierujemy się na Kudowę-Zdrój.



Odległości od centrum:

Kłodzka – 18 km, Wałbrzycha – 61 km,
Wrocławia – 107 km


Koordynaty geograficzne:

parking - 50°24'39.2"N, 16°27'26.4"E
(50.410884, 16.457320)

Wielbłąd

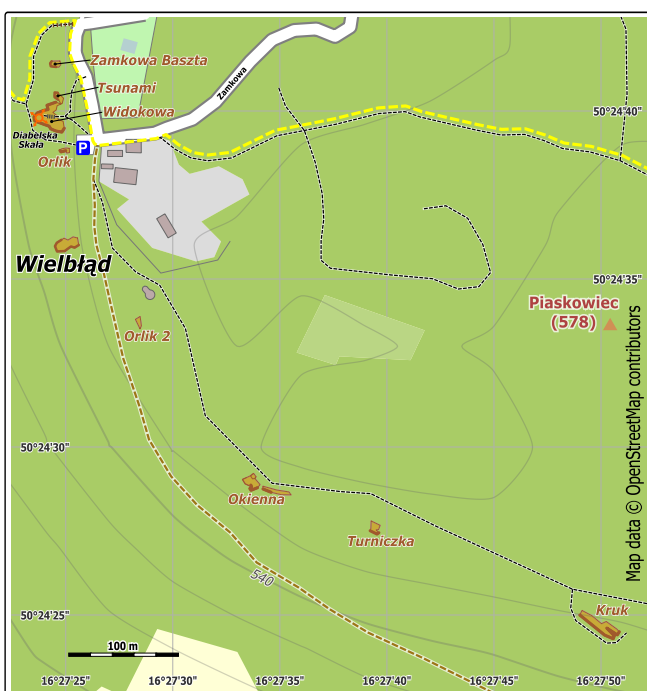
50°24'36.0"N, 16°27'25.0"E
(50.410009, 16.456951)

Kod QR
Wielbłąd



Z parkingu idziemy 100 metrów leśną drogą w stronę przeciwną niż zamek. Po prawej stronie tuż przy drodze znajduje się *Wielbłąd*, którego 30-metrowe ściany opadają na strome zbocza otaczającego terenu. Do podstawy ściany schodzimy stromymi i miejscami eksponowanymi ścieżkami.

Wielbłąd to po *Widokowej* najwyższa wychodnia skalna na szczytnickim wzgórzu. Wystawa zacienionych przez otaczający las ścian jest zróżnicowana. Obecnie na *Wielbłądzie* kompletnie ubezpieczono 18 linii o trudnościach od V do VI.4. Prace eksploracyjne cały czas postępują i są prowadzone w ramach programu Nowa WSPINKA przez Marka Freusa i Grzeska Płoskę, których wspiera grupa znajomych osób. Grzesiek jest kustoszem rejonu i społecznikiem, który od wielu lat ubezpiecza i wytycza nowe drogi a także organizuje coroczne akcje sprzątnięcia i dba o właściwe relacje z nadleśnictwem.



PAMIĘTAJ O ZAWIĄZANIU WĘZŁA NA KOŃCU LINY ASEKURACYJNEJ !

Na ścianach *Wielbłąda*, podobnie jak na innych skałach w rejonie, kilka projektów zrealizował także Artur "Guma" Pierzchniak.

We wcześniejszych latach na *Wielbłądzie* działali lokalni wspinacze z Januszem Krajewskim na czele. Obecnie za jego zgodą stare drogi zyskują nowe punkty asekuracyjne.

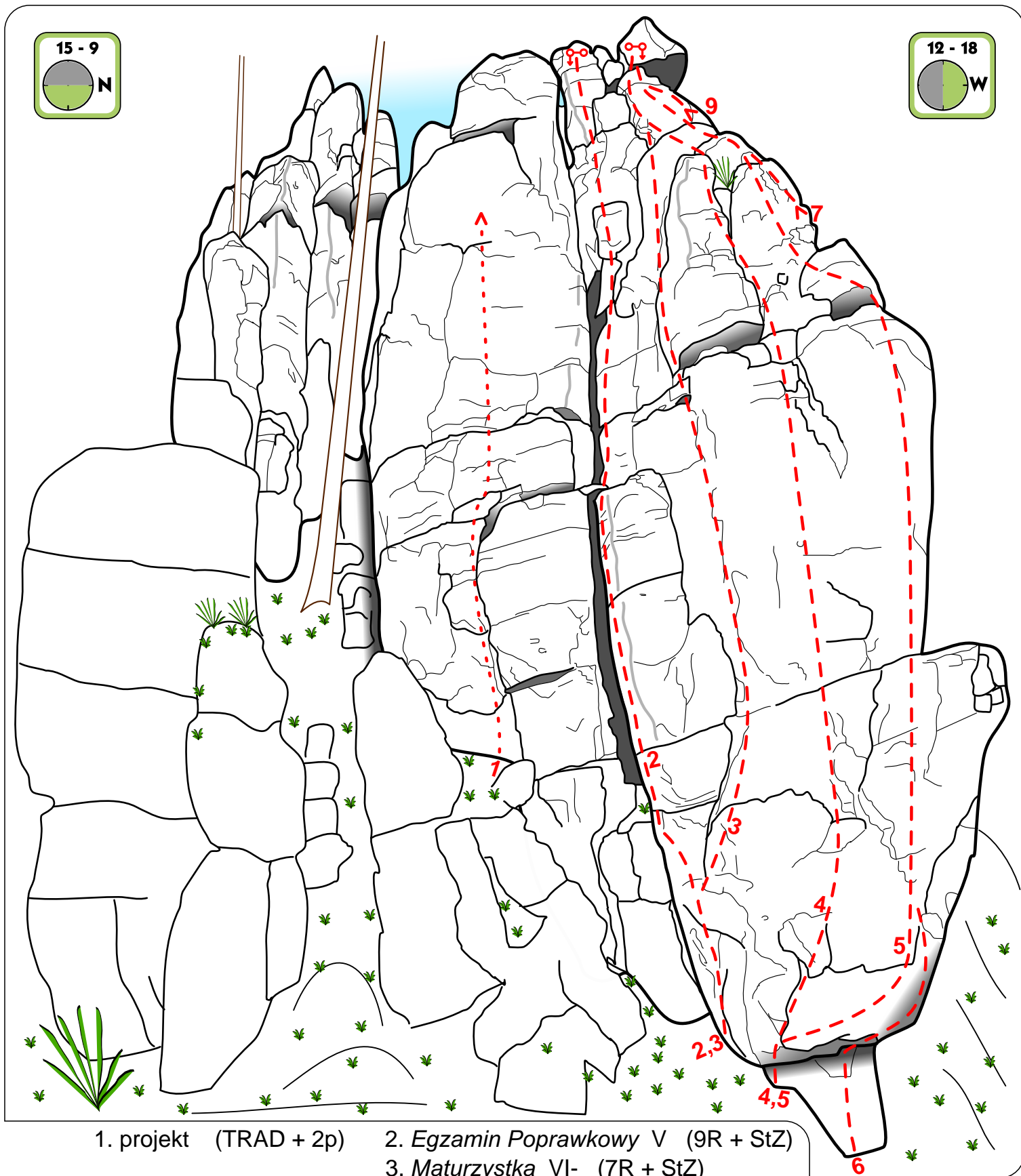
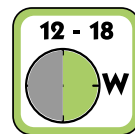
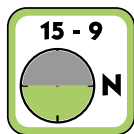
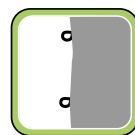
Projekt zagospodarowania i udostępnienia szczytnickich skał jest realizowany w porozumieniu z właścicielem terenu Nadleśnictwem Zdroje ze Szczytnej. Materiały instalacyjne są finansowane ze środków Województwa Dolnośląskiego.



DOLNY ŚLĄSK



Wielbłąd



1. projekt (TRAD + 2p)

2. Egzamin Poprawkowy V (9R + StZ)

3. Maturzystka VI- (7R + StZ)

4. Złamany Róg VI+ (8R + StZ)

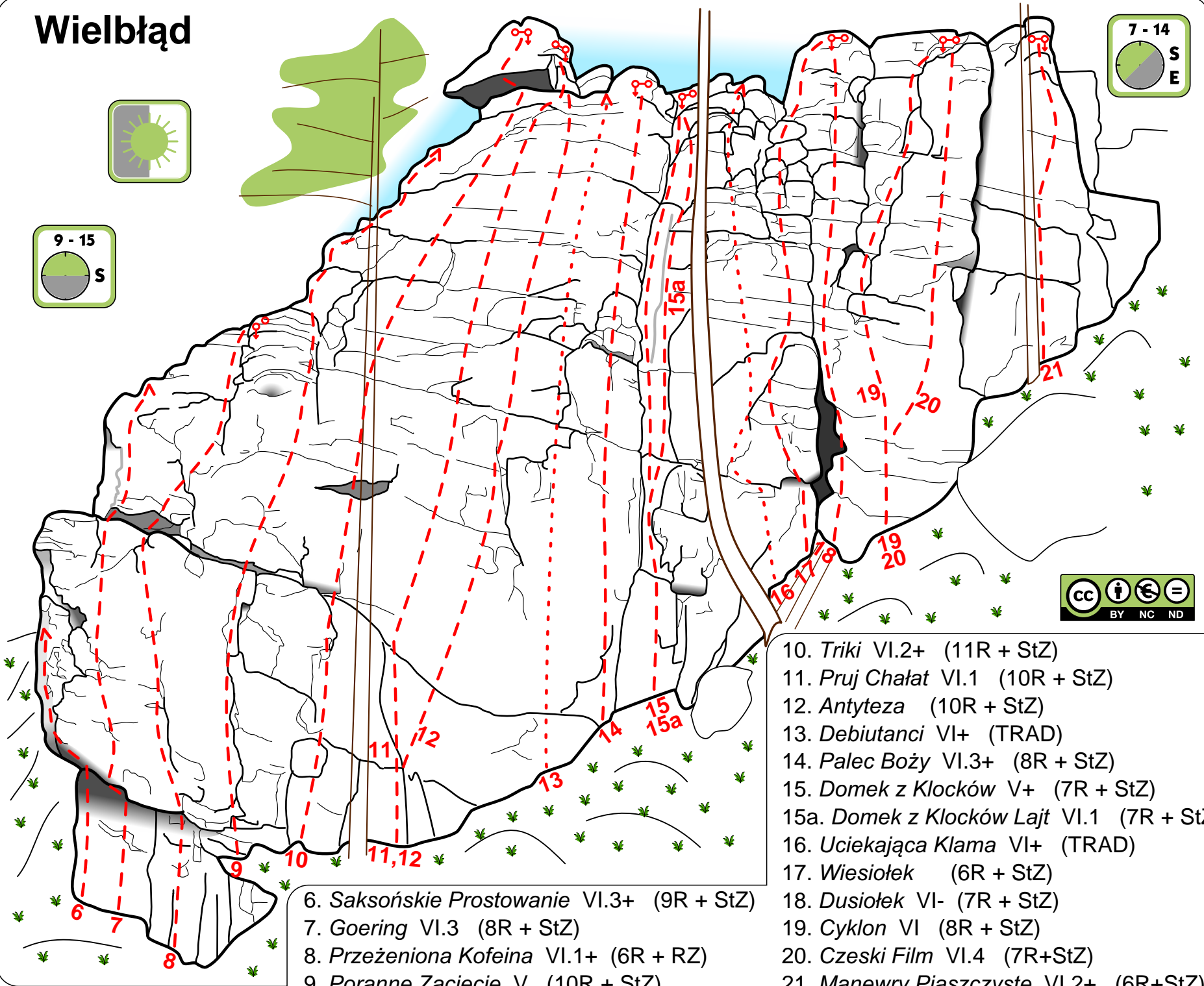
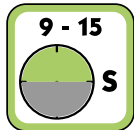
5. Saksońskie Sranie VI.2 (9R + StZ)

6. Saksońskie Prostowanie VI.3+ (9R + StZ)

7. Goering VI.3 (8R + StZ)

9. Poranne Zacięcie V (10R + StZ)

Wielbłąd



- 6. Saksońskie Prostowanie VI.3+ (9R + StZ)
- 7. Goering VI.3 (8R + StZ)
- 8. Przeżeniona Kofeina VI.1+ (6R + RZ)
- 9. Poranne Zacięcie V (10R + StZ)

- 10. Triki VI.2+ (11R + StZ)
- 11. Pruj Chałat VI.1 (10R + StZ)
- 12. Antyteza (10R + StZ)
- 13. Debiutanci VI+ (TRAD)
- 14. Palec Boży VI.3+ (8R + StZ)
- 15. Domek z Klocków V+ (7R + StZ)
- 15a. Domek z Klocków Lajt VI.1 (7R + StZ)
- 16. Uciekająca Klama VI+ (TRAD)
- 17. Wiesiołek (6R + StZ)
- 18. Dusiołek VI- (7R + StZ)
- 19. Cyklon VI (8R + StZ)
- 20. Czeski Film VI.4 (7R+StZ)
- 21. Manewry Piaszczyste VI.2+ (6R+StZ)