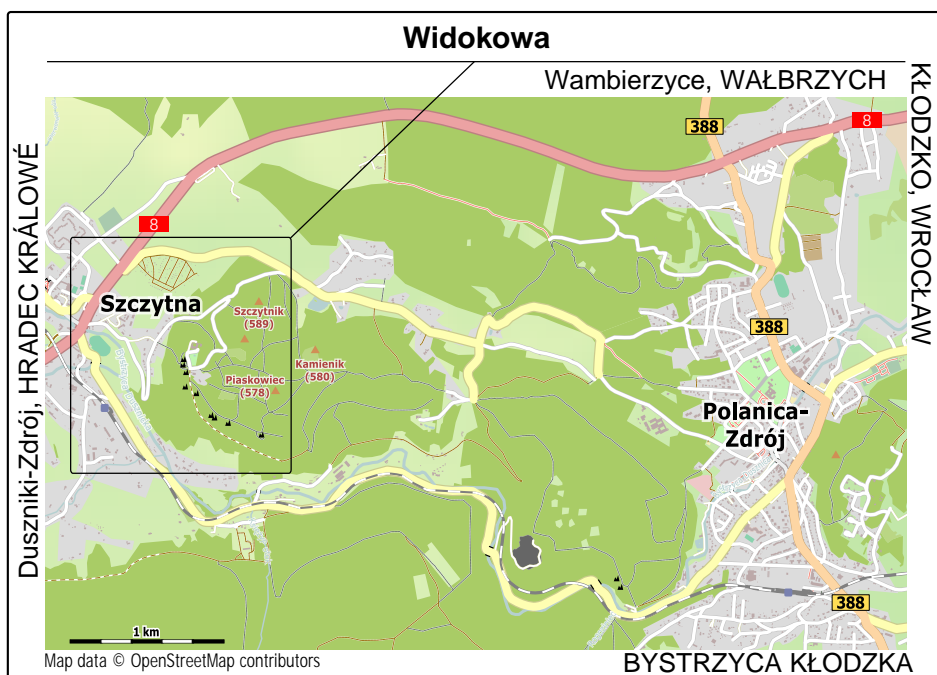


WIDOKOWA

Kierujemy się na **Kłodzko** a następnie drogą krajową nr 8 na **Szczytną**. Po dotarciu do centrum Szczytnej, skręcamy na skrzyżowaniu w lewo przed mostem na Bystrzycy Dusznickiej (zaraz za mostem jest następne skrzyżowanie i szosa w lewo na Polanicę-Zdrój). Jadąc od skrzyżowania łącznie 1,8 km (najpierw ulicą Leśną a następnie stromo pod górę ulicą Zamkową), osiągamy grzbiet Szczytnika i parking tuż obok platformy widokowej na Diabelskiej Skale, nazwanej przez wspinaczy *Widokową*. Jadąc od strony Wałbrzycha kierujemy się na Głuszycę, Nową Rudę, którą omijamy, skręcając na Wambierzyce. Jadąc od Jeleniej Góry najkrótsza droga prowadzi przez Czechy, do których wjeżdżamy w Lubawce a następnie kierujemy się na Kudowę-Zdrój.



Odległości od centrum:

Kłodzka – 18 km, Wałbrzycha – 61 km,
Wrocławia – 107 km


Koordynaty geograficzne:

parking
50°24'39.2"N, 16°27'26.4"E
(50.410884, 16.457320)

Widokowa

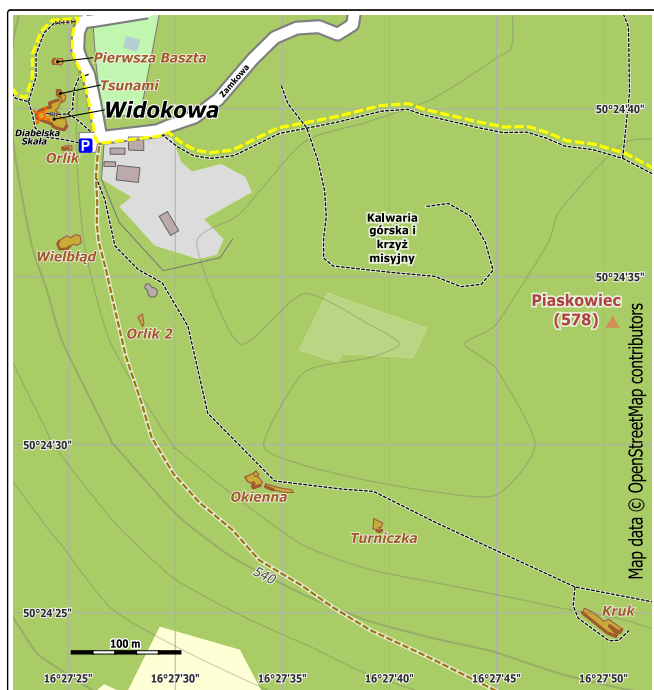
50°24'39.8"N, 16°27'24.0"E
(50.411051, 16.456668)

Kod QR
Widokowa



Pod ściany *Widokowej* najłatwiej dojść żółtym szlakiem, który prowadzi z parkingu w kierunku zamku, by po 50 metrach skręcić w lewo i po przejściu przez furkę w ogrodzeniu doprowadzić do celu po 80 metrach stromego zejścia ścieżką w dół.

Widokowa to potężna piaskowcowa turnia, na której szczycie znajduje się punkt widokowy, górująca nad miastem Szczytna. Na niemal 40 metrowych ścianach można znaleźć 20 linii o trudnościach w przedziale od V do VI.3+, posiadających kompletną asekurację. Część dróg posiada dwa wyciągi. Wystawa jest różnorodna a skała jest w dolnych partiach zacieniona przez otaczające drzewa.

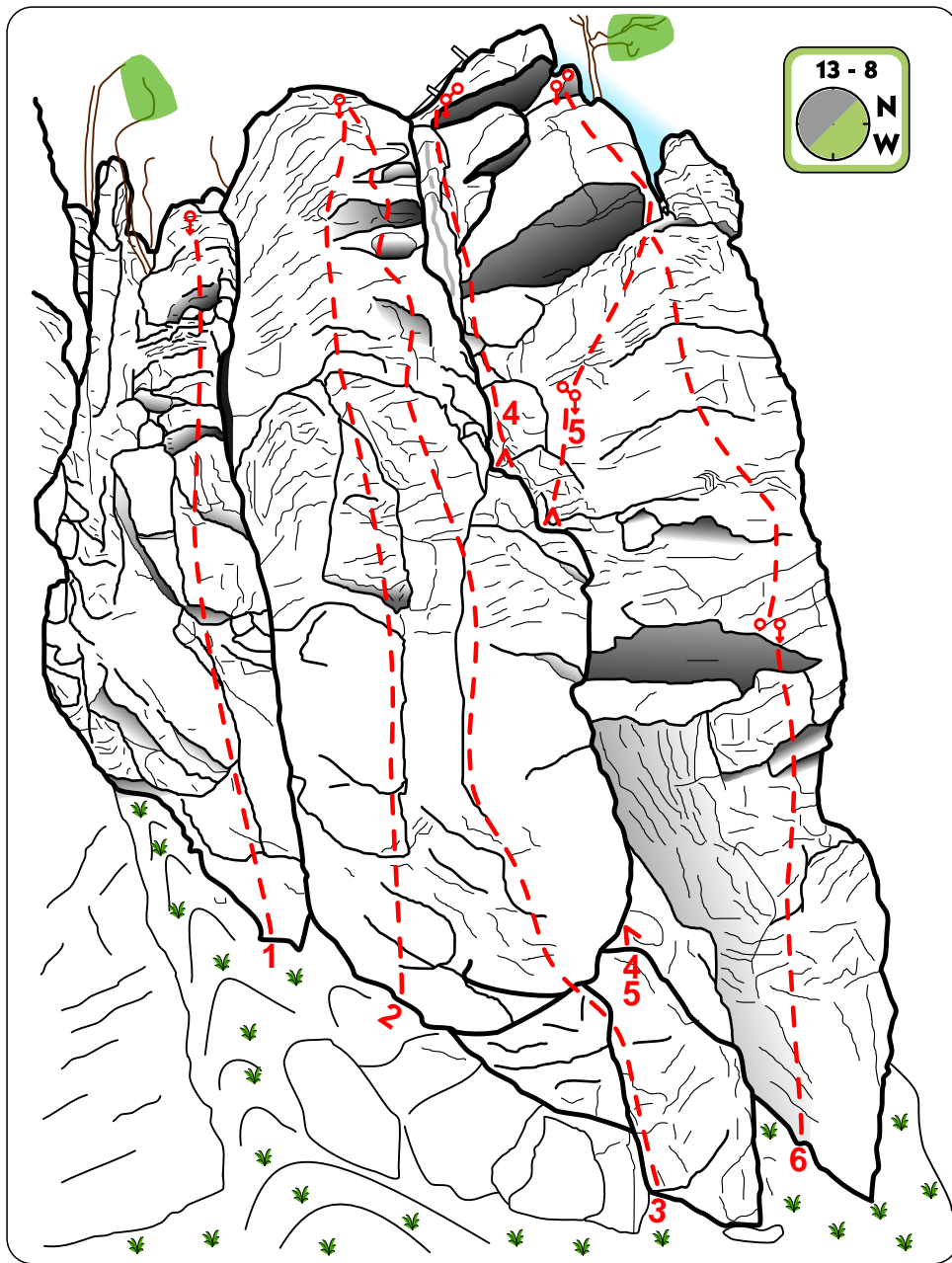


Piaskowiec z którego zbudowane są skały wzgórza Szczytnik, dzięki krzemionkowemu spoiwu jest wyjątkowo twardy, zapewniając świetne tarcie i dorównując skałom granitowym. Projekt zagospodarowania i udostępnienia szczytnickich skał jest realizowany w porozumieniu z Miastem Szczytna a w pracach biorą udział lokalni wspinacze i społecznicy.



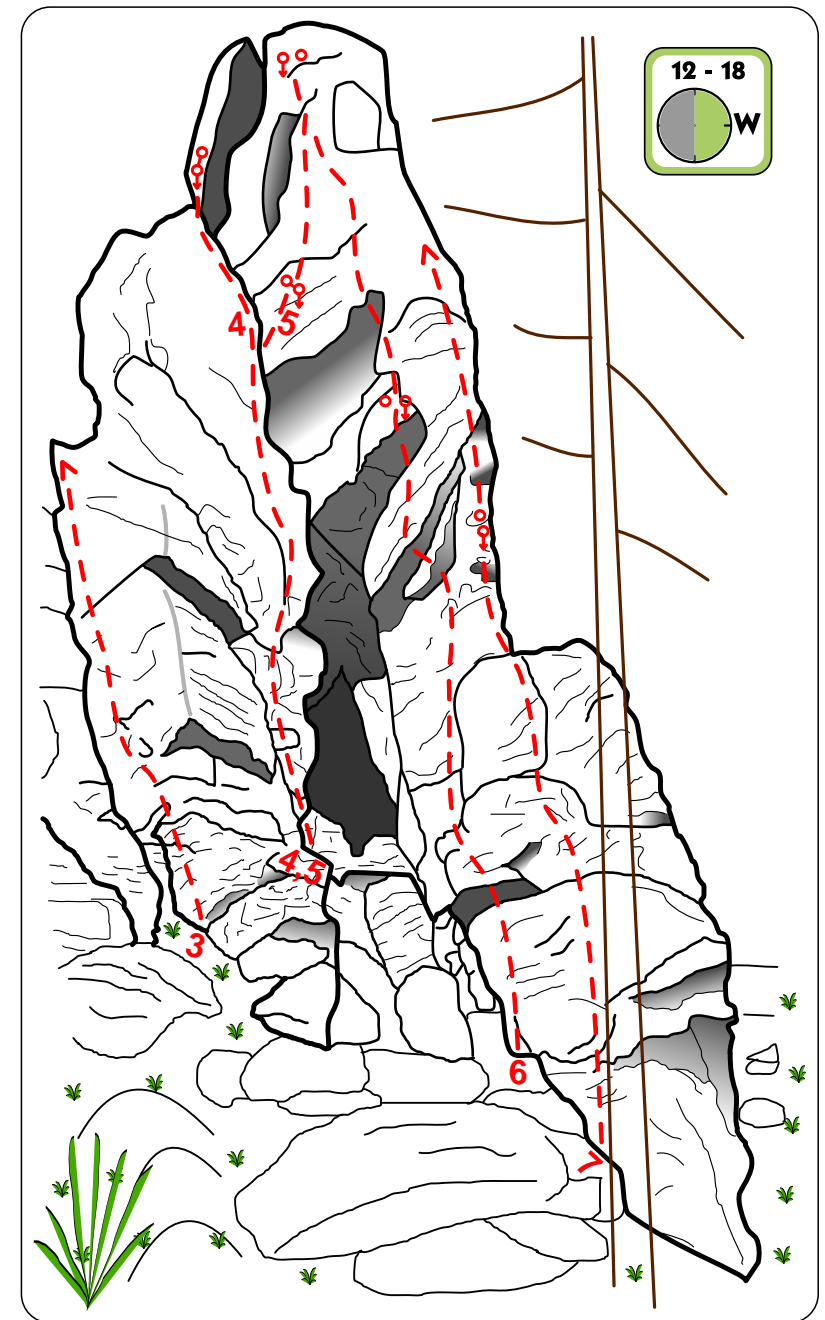
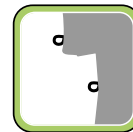
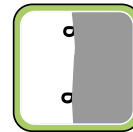
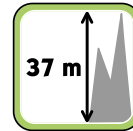
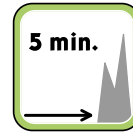
**DOLNY
ŚLĄSK**

SKAŁOPLAN WSPÓŁFINANSOWANY
ZE ŚRODKÓW PUBLICZNYCH
WOJEWÓDZTWA DOLNOŚLĄSKIEGO



- | | |
|---|--|
| 1. <i>Filarek</i> VI.1 (6R + RZ) | 5. <i>DDRD</i> V+
(4R+StZ+3R+2RZ) |
| 2. <i>Imagin</i> VI.3 (7R + RZ) | 6. <i>Pocztówka Szczytnika</i>
1 wyciąg VI.1 (6R + 2RZ) |
| 3. <i>Gumowa Specjalizacja</i>
(projekt) (8R + RZ) | 2 wyciąg VI.2+ (6R + 2RZ) |
| 4. <i>aNitka</i> VI.1 (8R + StZ) | |

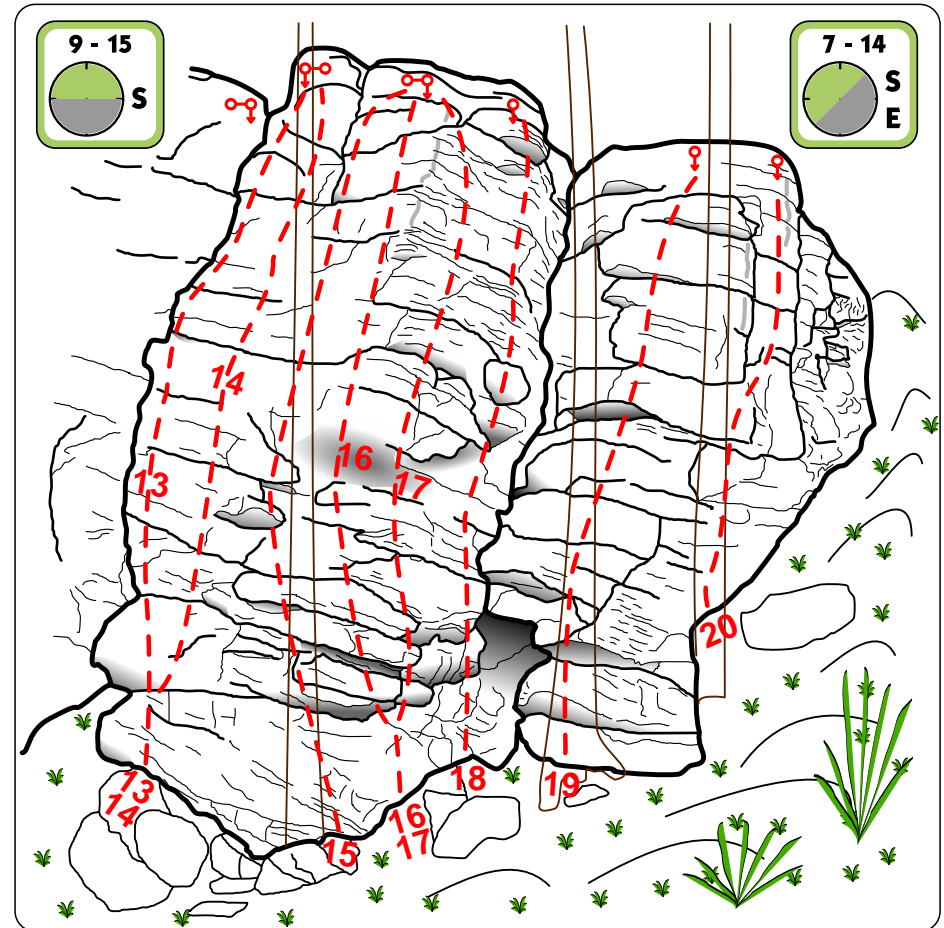

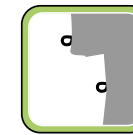
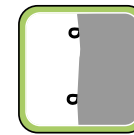
Widokowa



- | | |
|--|--|
| 4. <i>aNitka</i> VI.1
(8R + StZ) | 6. <i>Pocztówka Szczytnika</i>
1 wyciąg VI.1 (6R + 2RZ) |
| 5. <i>DDRD</i> V+
(4R+StZ+3R+2RZ) | 2 wyciąg VI.2+ (6R + 2RZ) |
| 7. <i>Wielki Filar</i> VI.1+ (12R + 2RZ) | |



Widokowa



- 8. Niech Będzie Pochwalony VI+ (5R + 2RZ+ 7R + StZ)
- 9. Na Wieki Wieków VI.1+ ogr. (6R + 2RZ+ 7R + StZ)
- 10. Drops Róży VI.2/2+ (6R + 2RZ+ 7R + 2RZ)
- 11. Skręt Kiszek VI.3+ (13R + 2RZ)
- 12. Wież Tektoniki VI.1 (12R + StZ)

- 13. Młody Kieł V+/VI (10R + StZ)
- 14. Wszystkie Frendy Świata VI.1 (8R + StZ)
- 15. Amen VI (8R + StZ)
- 16. Ofiara Spełniona VI.1/1+ (7R + RZ)
- 17. Bombaj VI.3 (8R + StZ)
- 18. projekt (7R + RZ)
- 19. Zielona V (4R + RZ)
- 20. Wkładki VI+/1 (4R + RZ)

