



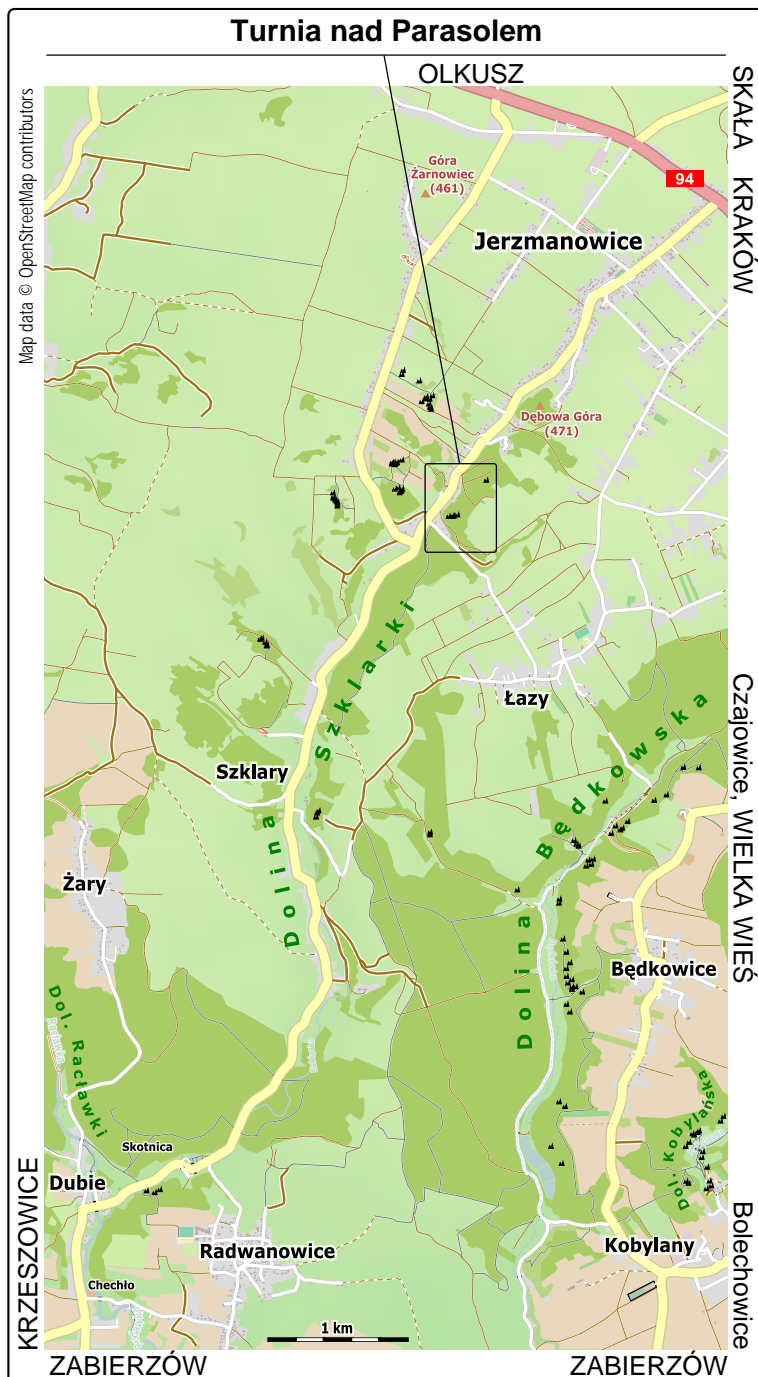
"Europejski Fundusz Rolny na rzecz Rozwoju Obszarów Wiejskich:
Europa inwestująca w obszary wiejskie."

Operacja pod nazwą
**"Publikacje informacyjne promujące turystykę wspinaczkową
w Jurajskiej Krainie",**
w ramach którego powstał niniejszy skałoplan,
współfinansowana jest ze środków Unii Europejskiej w ramach działania
"Wdrażanie lokalnych strategii rozwoju" - mały projekt
Programu Rozwoju Obszarów Wiejskich na lata 2007-2013

wspinka.org



TURNIA NAD PARASOLEM



Od **Krakowa** jedziemy szosą nr 94 na Olkusz. Za miejscowością Czajowice mijamy po lewej restaurację "Chochołowy Dwór" a następnie 1,7 km dalej skręcamy w lewo do centrum Jerzmanowic oraz na Szklary. Mijamy centrum Jerzmanowic, by po przejechaniu 3,2 km od zjazdu z "olkuskiej", skręcić w lewo w boczną asfaltową drogę na Łazy. Jedziemy jeszcze około 0,3 km i parkujemy w niewielkiej zatoce przy szosie po lewej.

Jadąc od strony **Katowic** i **Olkusza** skręcamy w prawo w Jerzmanowicach na Szklary i dalej tak samo.

UWAGA!

Należy zachować rozsądek parkując samochód na poboczu lokalnej drogi. W niewielkiej zatoczce mieszczą się najwyżej 3 samochody.

Odległości od centrum:

Olkusza – 17 km, Krakowa – 25 km, Katowic – 58 km


Koordynaty geograficzne:

miejsce postojowe

50°11'43.2"N, 19°43'51.6"E (50.195339, 19.730988)

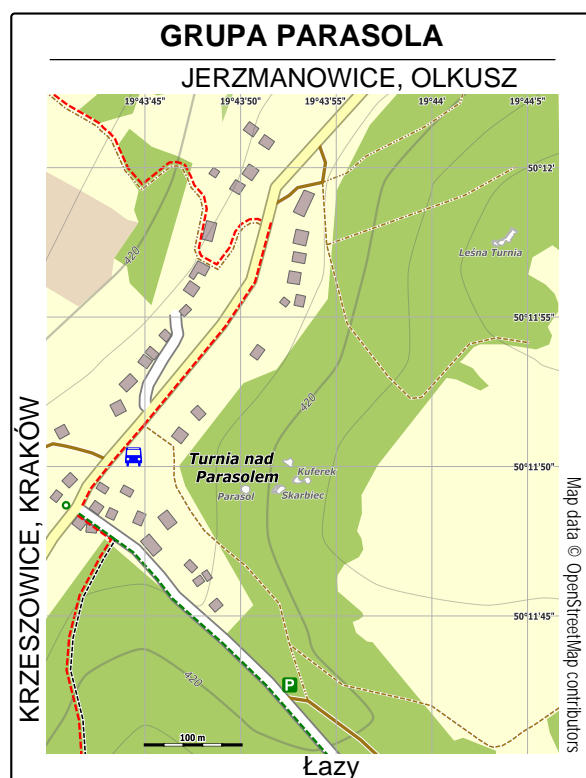
Turnia nad Parasolem

50°11'49.7"N, 19°43'51.8"E (50.197130, 19.731058)

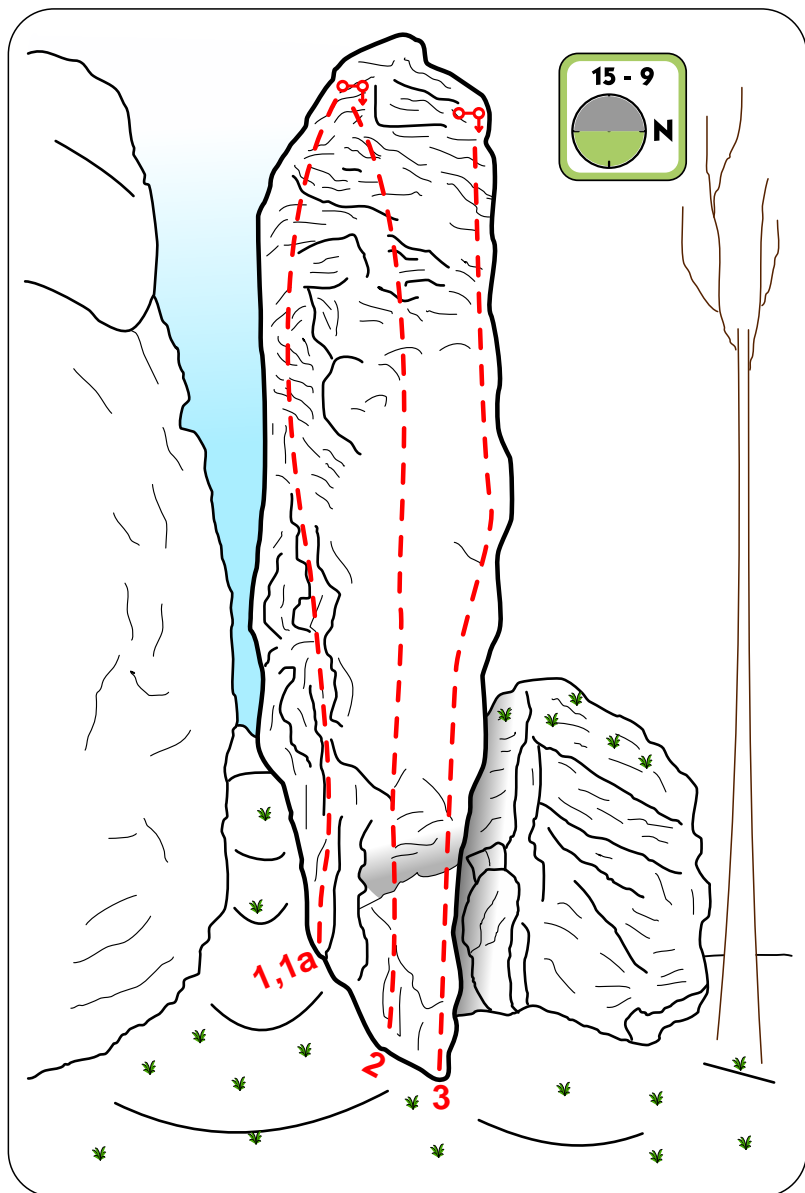


Z miejsca postojowego kierujemy się na północ do lasu, najpierw około 20 m idziemy leśną drogą, a potem wprost w górę stoku, aż dojdziemy do szerokiej bitej drogi, którą biegnie szlak rowerowy. Drogą tą w lewo, kilkadziesiąt metrów w dół, aż do widocznego po prawej stronie niewielkiego wyrobiska kamienia. Za wyrobiskiem skręcamy w prawo do lasu i lekko wznosząc się w kierunku północnym, trawersujemy stok dochodząc do skał *Grupy Parasola* (od wyrobiska ok. 70 m). Cała trasa mierzy około 200 metrów a w dotarciu do celu pomocne będzie urządzenie GPS.

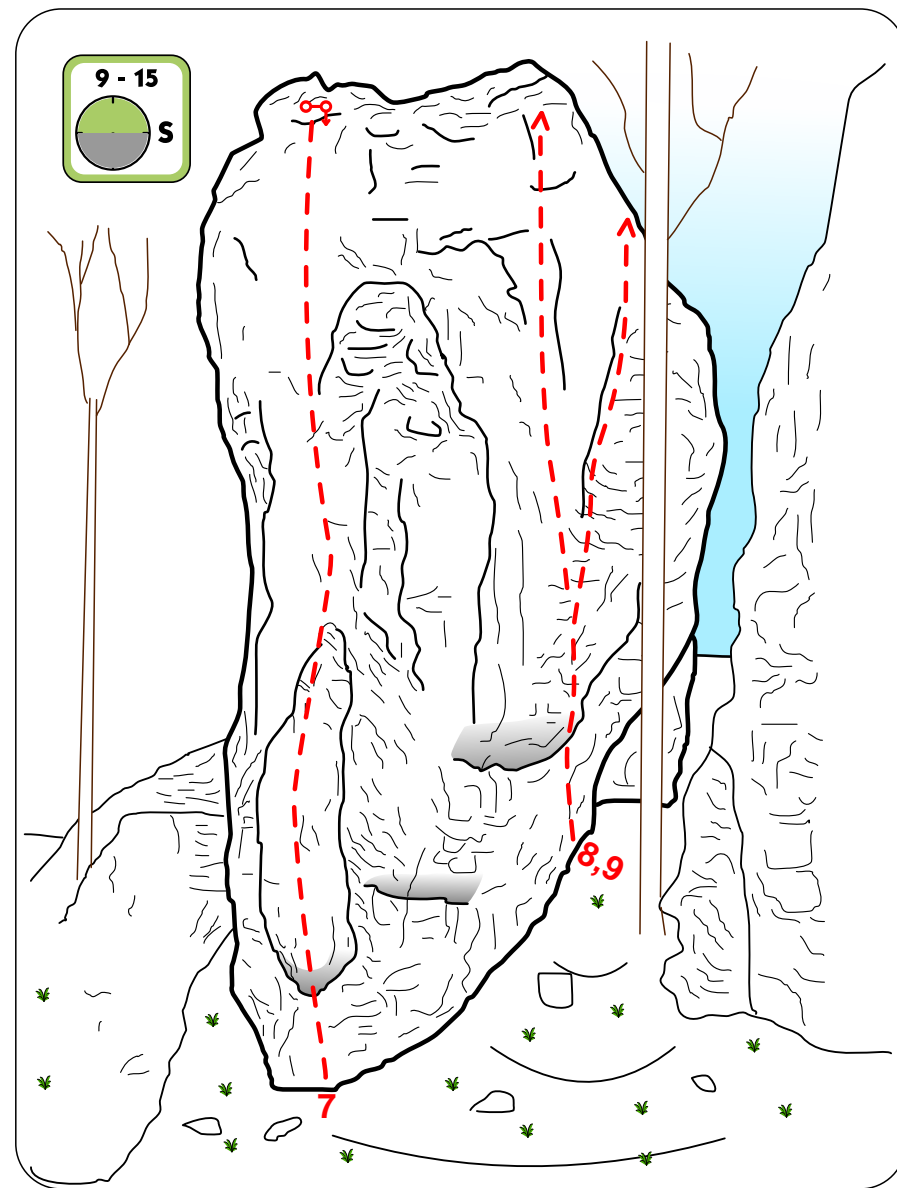
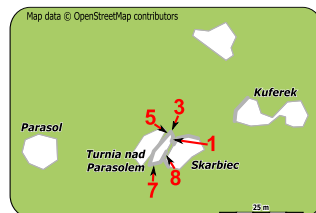
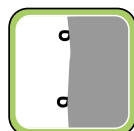
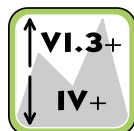
Turnia nad Parasolem znajduje się kilkanaście metrów powyżej charakterystycznego Parasola i sąsiaduje ze *Skarbcem*, od którego oddziela go wąski przełaz. Wapienna turnia osiąga wysokość ponad 15 metrów i oferuje obecnie 9 linii o trudnościach od IV+ do VI.3/3+, z których 7 posiada kompletną stałą asekurację. Jej ściany mają różnorodną wystawę i są zacienione przez otaczający las.



wspinka.org



Turnia nad Parasolem

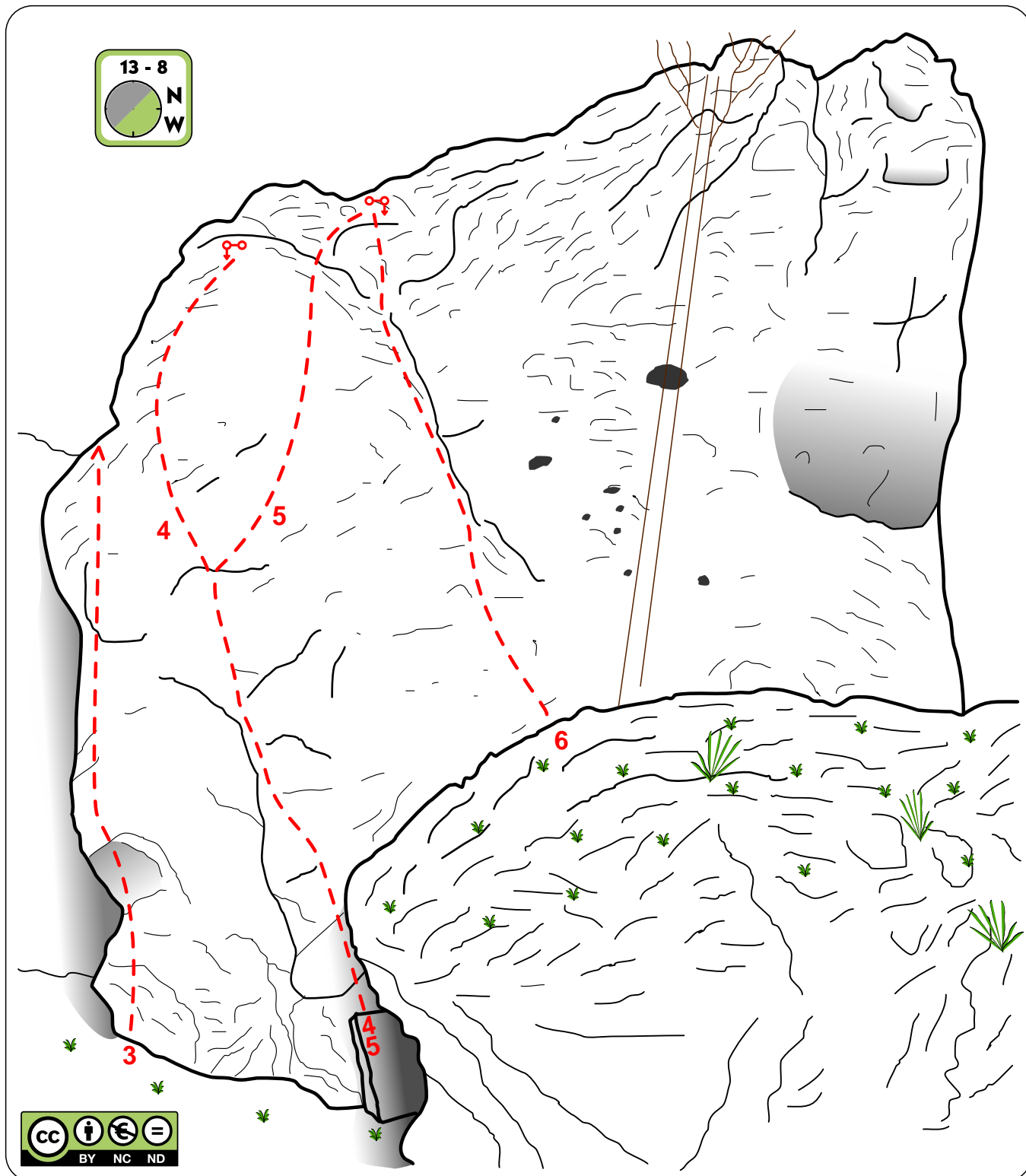
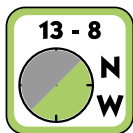
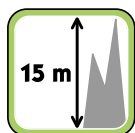


- 1. Komin Poszukiwaczy Skarbów V (5R + StZ)
- 1a. Złoto Dla Zuchwałych VI.1 ogr. (5R + StZ)
- 2. Miss Mokrego Podkoszulka VI.2 (4R + StZ)
- 3. Topless VI.2 (4R + StZ)

- 7. Skwirlandia V (4R + StZ)
- 8. Rysa Z Pajęczyną Wprost IV+ (TRAD)
- 9. Rysa Z Pajęczyną IV+ (TRAD)



Turnia nad Parasolem



3. *Topless* VI.2 (4R + StZ)
4. *Cichociemny "Dan"* VI.3 (4R + StZ)
5. *Operacja "Boot"* VI.3/3+ (4R + StZ)
6. *Pelerynna* VI+ (4R + StZ)