



SKAŁOPLAN WYKONANO DZIĘKI WSPARCIU
MINISTERSTWA SPORTU I TURYSTYKI



Ministerstwo
Sportu i Turystyki

Zadanie publiczne pn. „Popularyzacja i ułatwienie uprawiania aktywnej turystyki wspinaczkowej w Polsce”
dofinansowano ze środków Ministerstwa Sportu i Turystyki
zgodnie z zawartą umową nr 2024/0019/1544/UDOT/DT/BP/DSJ z dnia 13.06.2024 r.

SZCZEBEL

Z **Krakowa** drogą wojewódzką 794 kierujemy się na Wolbrom i dalej w kierunku Pilicy. W miejscowości Smoleń koło zamku na ostrym zakręcie w prawo skręcamy w lewo i lokalną wąską drogą kierujemy się do wsi Złożeniec. Pod koniec wsi Złożeniec skręcamy w prawo do Ryczowa, gdzie kierujemy się na ulicę Leśną. Po około 900 metrach parkujemy samochód na poboczu ul. Leśnej w pobliżu gruntowej drogi po jej lewej stronie, tak aby nie utrudniać przejazdu innym pojazdom.

Od **Katowic** kierujemy się na Dąbrowę Górniczą. Drogą wojewódzką nr 790 na Niegowonice i dalej w kierunku Ogrodzieńca. W Ogrodzieńcu skręcamy w ul. Narutowicza by po około 7 kilometrach dotrzeć do Ryczowa, gdzie kierujemy się jak wcześniej na koniec ulicy Leśnej.

Odległości od centrum:

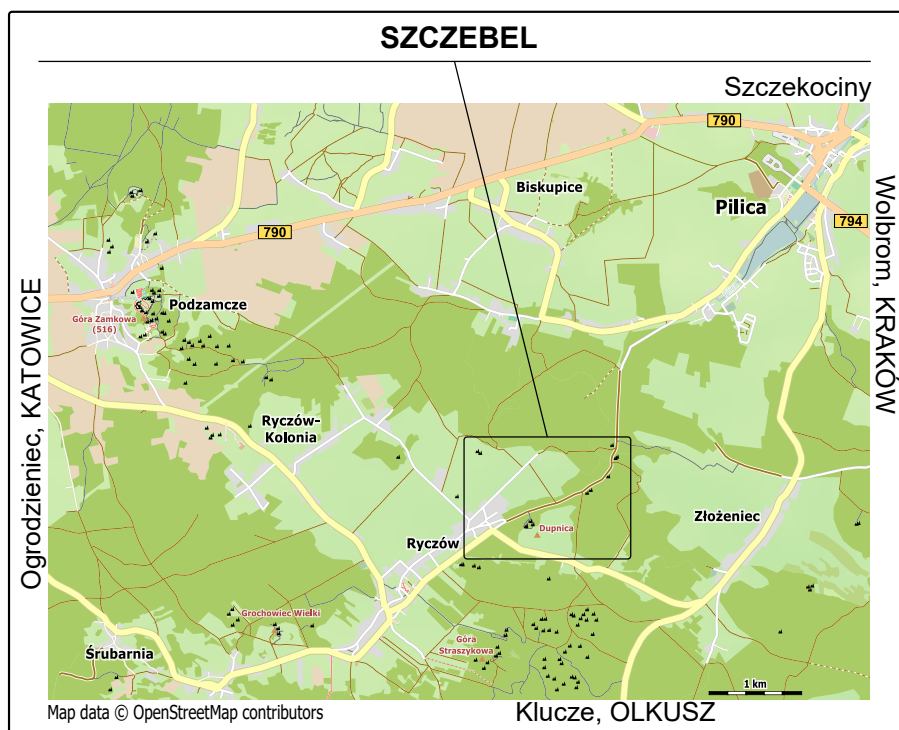

Krakowa – 57 km, Katowic – 60 km,
Kielc – 120 km

Koordynaty geograficzne:

miejsce postojowe
50°26'13.5"N, 19°36'41.1"E
(50.43707, 19.61143)

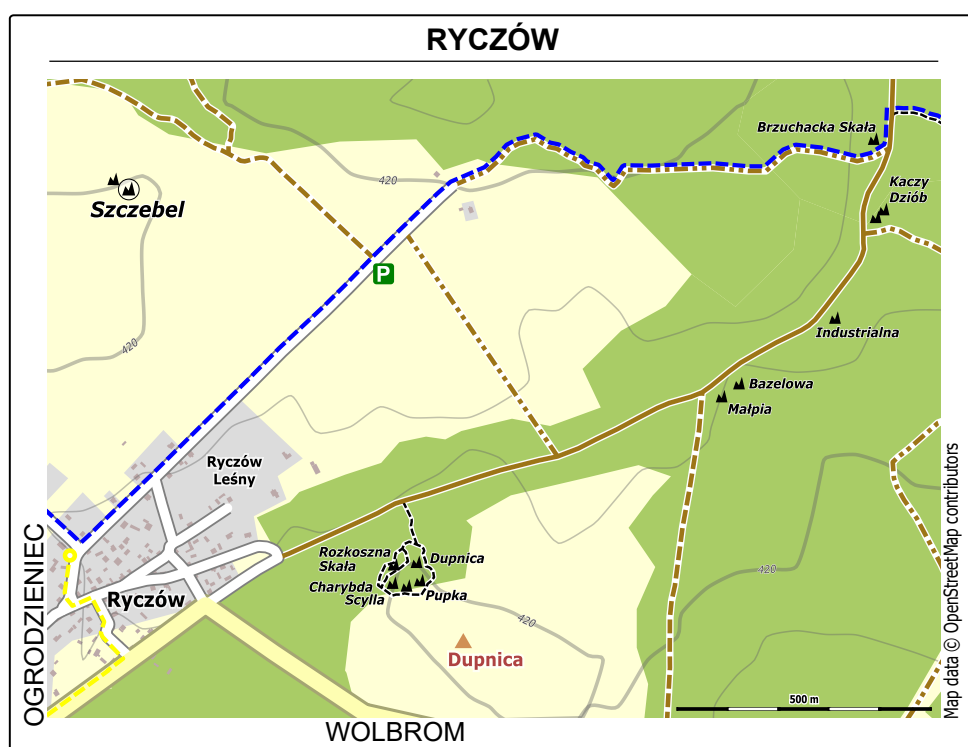
Szczebel

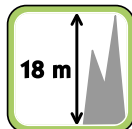
50°26'19.6"N, 19°36'15.6"E
(50.43878, 19.60434)



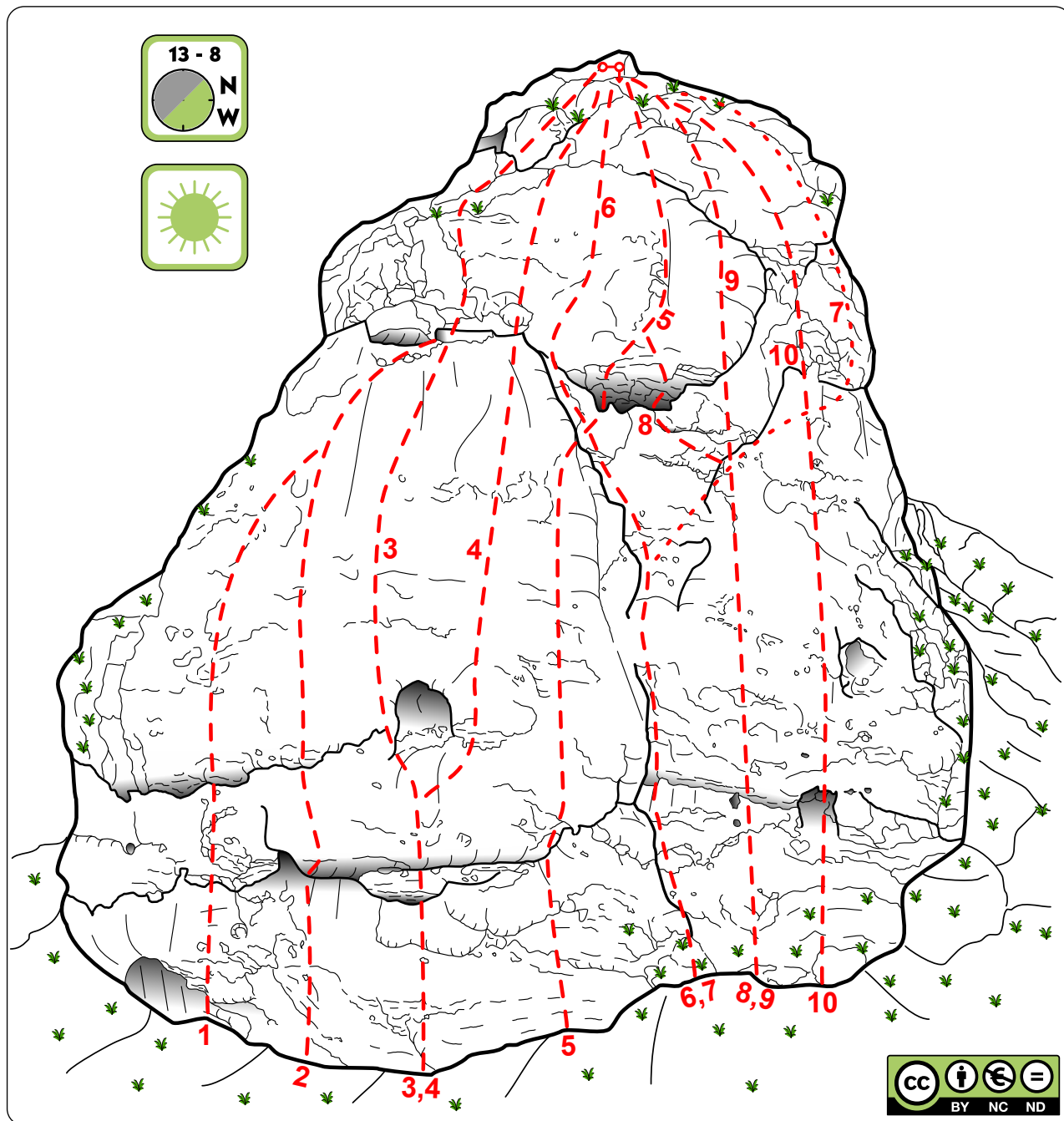
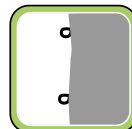
Do skały *Szczebel* z miejsca postojowego, kierujemy się leśną drogą biegnącą w północno-zachodnim kierunku. Po około 500 metrach skręcamy w lewo na południowy-zachód w stronę leśnego zagajnika. Idąc niewyraźną ścieżką po 130 metrach osiągamy cel.

Wapienna skała *Szczebel* ma 18 metrów wysokości i wystawę północno-zachodnią. Wystawa i otaczające drzewa pozwalają na komfortowe wspinanie w cieplejsze dni. Obecnie skała oferuje 10 dróg wspinaczkowych w przedziale trudności od V do VI.2+, z czego 8 jest wyposażonych w stałą asekurację.






Szczebel



1. Lewy Filar VI.1 (4p + 3R + StZ)
2. Prawy Filar VI+ (4p + 7R + StZ)
3. Lewa Grotka V (5R + StZ)
4. Prawa Grotka V+ (4R + StZ)

5. Darmowe Trasy VI.1+ (2p + 4R + StZ)
6. Rysa na Szczeblu VI+ (4R + TRAD + StZ)
7. Drabina Bachara V+
(2p + 1R + TRAD + StZ)
8. Rock and Ligandroll VI.2+ (7p + StZ)
9. Płatne tarasy VI.2+ (6p + StZ)
10. Ambasador pokoju VI.1 (5p + StZ)

**POMÓŻ
WSPINCE**



wspinka.org