

## BRODŁO - SZARE PŁYTY

Od **Krakowa** jedziemy szosą nr 94 na Olkusz. Za miejscowością Czajowice mijamy po lewej restaurację "Chocholowy Dwór" a następnie 1,7 km dalej skręcamy w lewo do centrum Jerzmanowic oraz na Szklary. Po przejechaniu 5,6 km od zjazdu z "olkuskiej", dojeżdżamy do skrzyżowania z asfaltową wąską drogą prowadzącą w lewo do kościoła położonego u podnóża wzniesienia ze skałą *Brodło*, która jest doskonale widoczna z szosy. Skręcamy w stronę kościoła, by po niecałych 100 metrach zaparkować na parkingi po prawej przed strumieniem. Jadąc od strony **Katowic** i **Olkusza** skręcamy w prawo w Jerzmanowicach na Szklary i dalej tak samo.

### Odległości od centrum:

Olkusza – 18,5 km, Krakowa – 28 km, Katowic – 59 km

### Koordynaty geograficzne:


parking kościelny

50°10'40.8"N, 19°42'54.9"E (50.177988, 19.715261)

### Szare Płyty

50°10'40.0"N, 19°43'01.9"E

(50.177773, 19.717204)



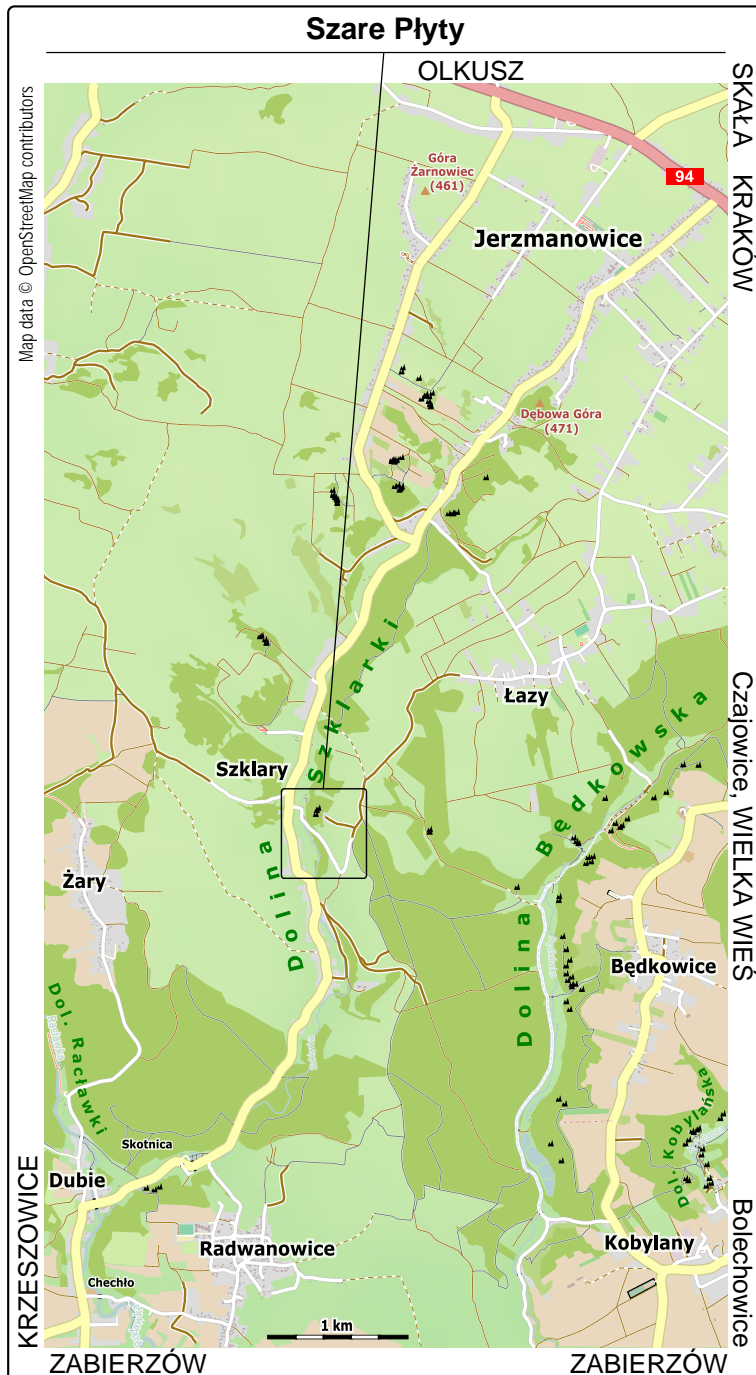
### Biała Ścianka

50°10'40.7"N, 19°43'02.6"E

(50.177967, 19.717400)



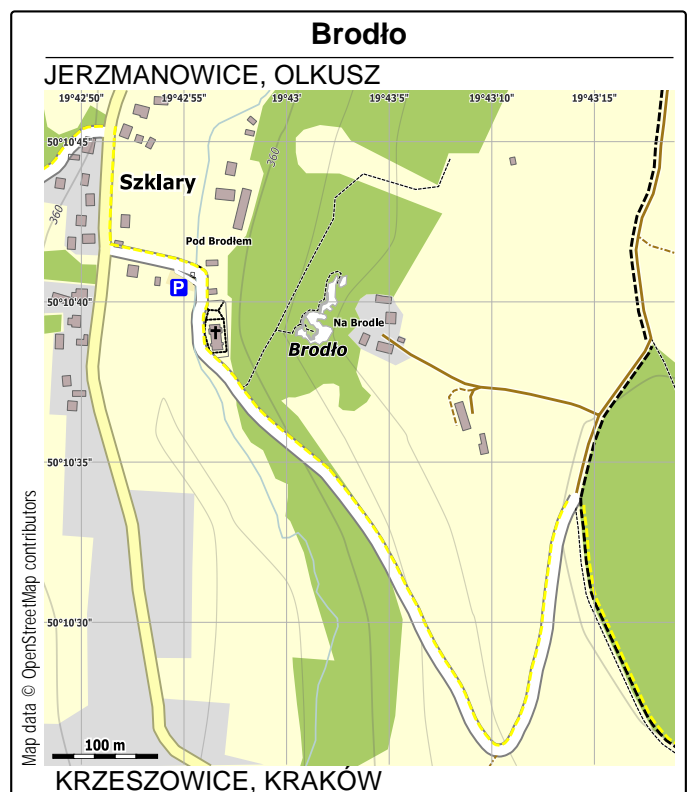
**Nie należy parkować samochodu na wierzchołku ponad *Brodłem*. Należy pamiętać, że parking przed strumieniem należy do Parafii Rzymskokatolickiej w Szklarach i w niedziele, święta oraz w dni powszednie w czasie uroczystości kościelnych parking służy okolicznym mieszkańcom, przybywającym do kościoła.**



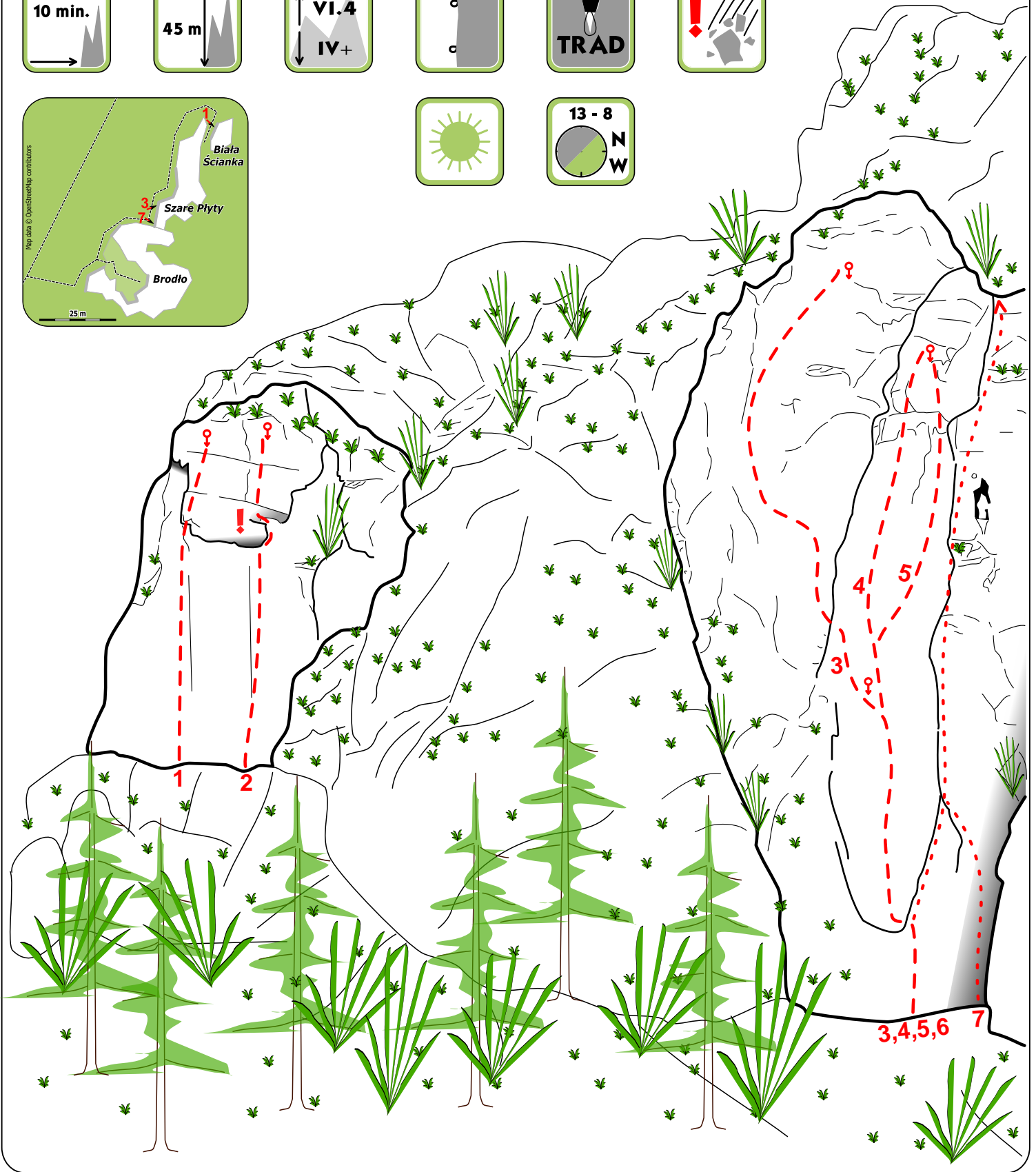
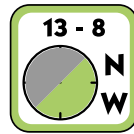
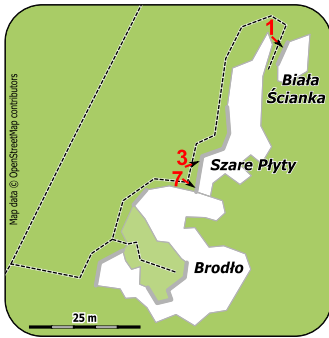
**Teren wokół *Brodła* należy do prywatnych właścicieli. Od strony wierzchołku i pod południową ścianą dostęp do skały uniemożliwia zwarta zabudowa. Nie należy poruszać się tamtędy aby nie zakłócać spokoju mieszkańcom. Nieproszeni goście nie zawsze są mile widziani.**

Z parkingu kierujemy się w stronę kościoła i po przejściu przez drewniany mostek na drugą stronę strumienia skręcamy w prawo. Następnie idziemy lokalną asfaltową drogą wzdłuż kościoła, a potem do góry za znakami żółtego szlaku około 130 metrów. Drogę, którą idziemy, przecinają dwie napowietrzne linie energetyczne. Pod drugą z nich skręcamy w lewo i ścieżką pokonujemy skarpe, a następnie podążamy lasem w stronę widocznego wapiennego masywu *Brodła*, trawersując zbocze wzniesienia. Po kolejnych 100 metrach mijamy niską ściankę skalną z głęboką rysą na środku. Mijamy ją i po kilkunastu metrach idąc dalej i nieco do góry, osiągamy sektor *Szare Płyty*. Choć dojdź pod *Białą Ściankę*, idziemy jeszcze dalej wzdłuż podstawy ścian masywu *Brodła* a następnie po ich minięciu, skręcamy w prawo i stromo do góry. Krótkim zachodem po prawej osiągamy wąską półkę i sektor *Biała Ścianka* z 2 drogami.

W środkowej i lewej części masywu *Brodła* znajduje się łącznie 7 dróg o wysokości od 12 do ponad 30 metrów i trudnościach od V do VI.3/3+. Wystawa mocno nasłonecznionych ścian jest przeważnie północno-zachodnia.



# Szare Płyty



## Biała Ścianka

1. Aleja Snajperów VI.2 (pZ+5p+pZ)
2. Furia VI.3/3+ (pZ+5p+pZ)

## Szare Płyty

3. Baza Ludzi Umarłych VI.1 (12p+pZ) >30m
4. Awantura o Baškę VI.3 (9p+pZ)
5. Pocahontas VI.1+ (8p+pZ)
6. Sierotka Marysia VI (1p+TRAD)
7. Droga Bigaja V (TRAD)

