



**SKAŁOPLAN WYKONANO DZIĘKI WSPARCIU
MINISTERSTWA SPORTU I TURYSTYKI**



**Ministerstwo
Sportu i Turystyki**

Zadanie publiczne pn. „Popularyzacja i ułatwienie uprawiania aktywnej turystyki wspinaczkowej w Polsce”
dofinansowano ze środków Ministerstwa Sportu i Turystyki
zgodnie z zawartą umową nr 2024/0019/1544/UDOT/DT/BP/DSJ z dnia 13.06.2024 r.

STRAŻNICA

Kierujemy się do miejscowości **Janowice Wielkie**. Znajdując się na ulicy 1 Maja, jadąc od strony miejscowości **Trzczańsko**, skręcamy w prawo w ulicę Robotniczą. Jedziemy nią niecałe 500 metrów (mijając zabudowania blisko ulicy), by na skrzyżowaniu przy starej wieży energetycznej skręcić w prawo w leśną, gruntową drogę. Jedziemy nią jeszcze 300 metrów i dojeżdżamy do leśnego parkingu przed szlabanem nadleśnictwa i zakazem ruchu.

Z parkingu idziemy 0,9 km leśną drogą za znakami żółtego szlaku. Mijamy *Skąły przy Krzyżówce*, by następnie, przy drewnianej wiacie, skręcić w lewo w leśną drogę, którą biegnie zielony szlak na Zamek Bolczów. Po dojściu do bramy zamku, skręcamy w prawo w drogę, którą biegnie czarny szlak i idziemy 200 metrów, mijając po drodze *Bukowe Skąły* i szczyt *Urwistej*. Skąła *Strażnica* położona jest 40 metrów na lewo od drogi, w pobliżu *Orzecha* i *Gąsienicy*. Do Zamku Bolczów można także dojść zielonym szlakiem z Janowic Wielkich, biegnącym w mieście ulicą Zamkową.

Odległości od centrum miast:

Wrocławia – 103 km, Wałbrzycha – 40 km,
Jeleniej Góry – 19 km

Koordynaty geograficzne:

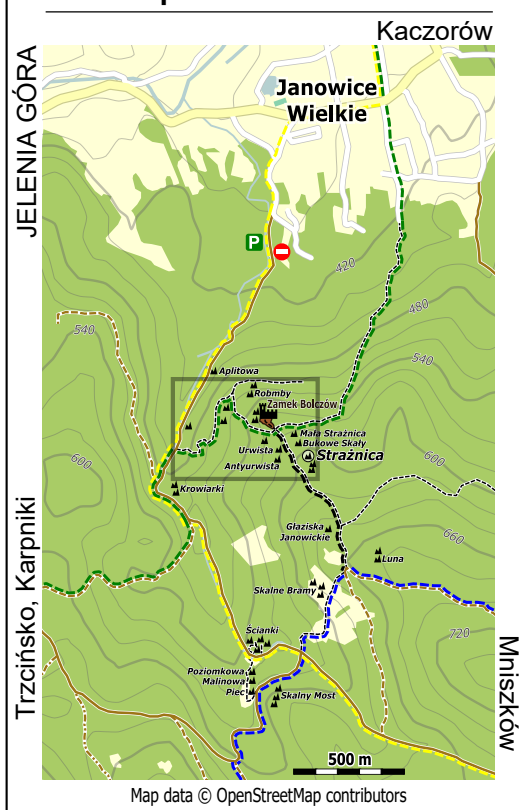
miejsce postojowe
50°51'59.7"N, 15°54'42.5"E (50.8666, 15.9118)

Strażnica

50°51'33.1"N, 15°54'52.6"E (50.8592, 15.9147)



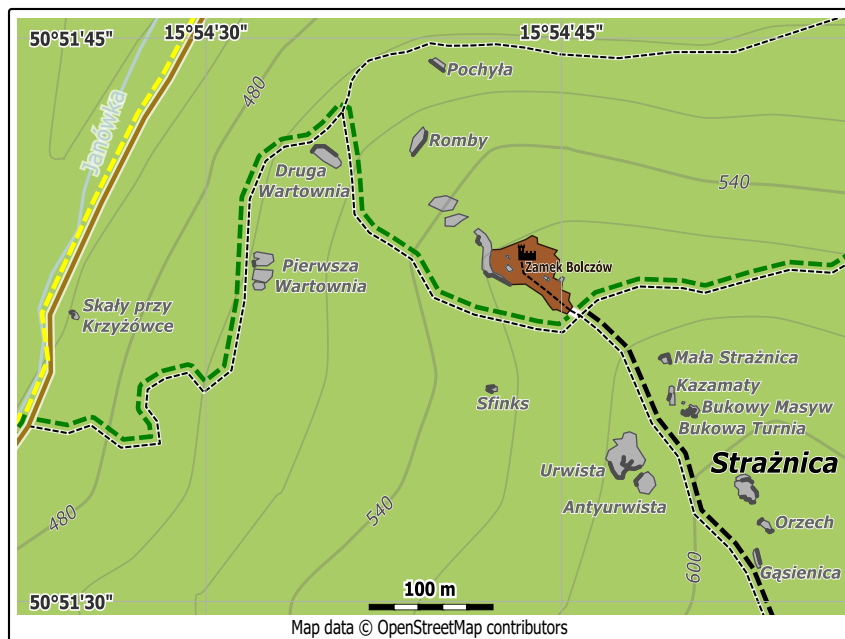
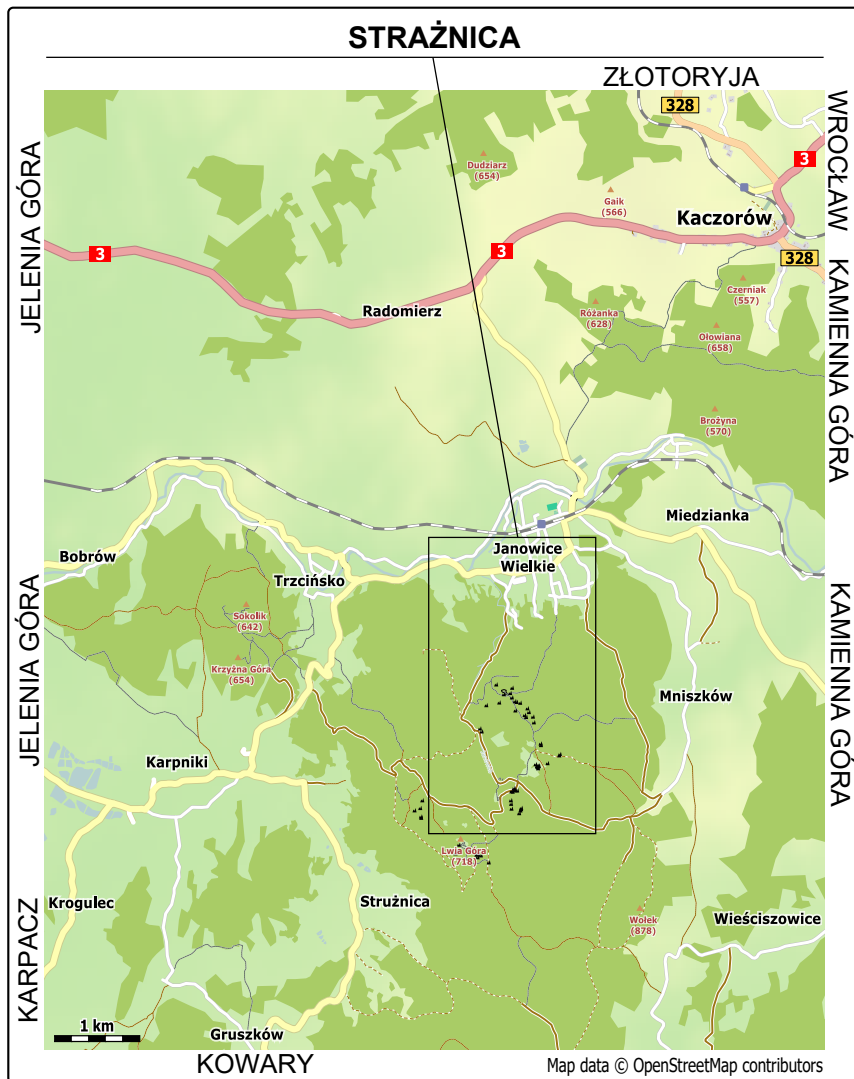
Grupa Zamku Bolczów



Strażnica to rozległa granitowa skąła, sięgająca wysokością 20 metrów. Położona jest kilkadziesiąt metrów za Bukowymi Skąłami i niedaleko niewielkiego Orzecha. Oferuje 11 linii zlokalizowanych na trzech ścianach, mocno zacienionych przez otaczający las. Do wspinaczki niezbędna jest własna asekuracja.

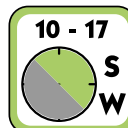
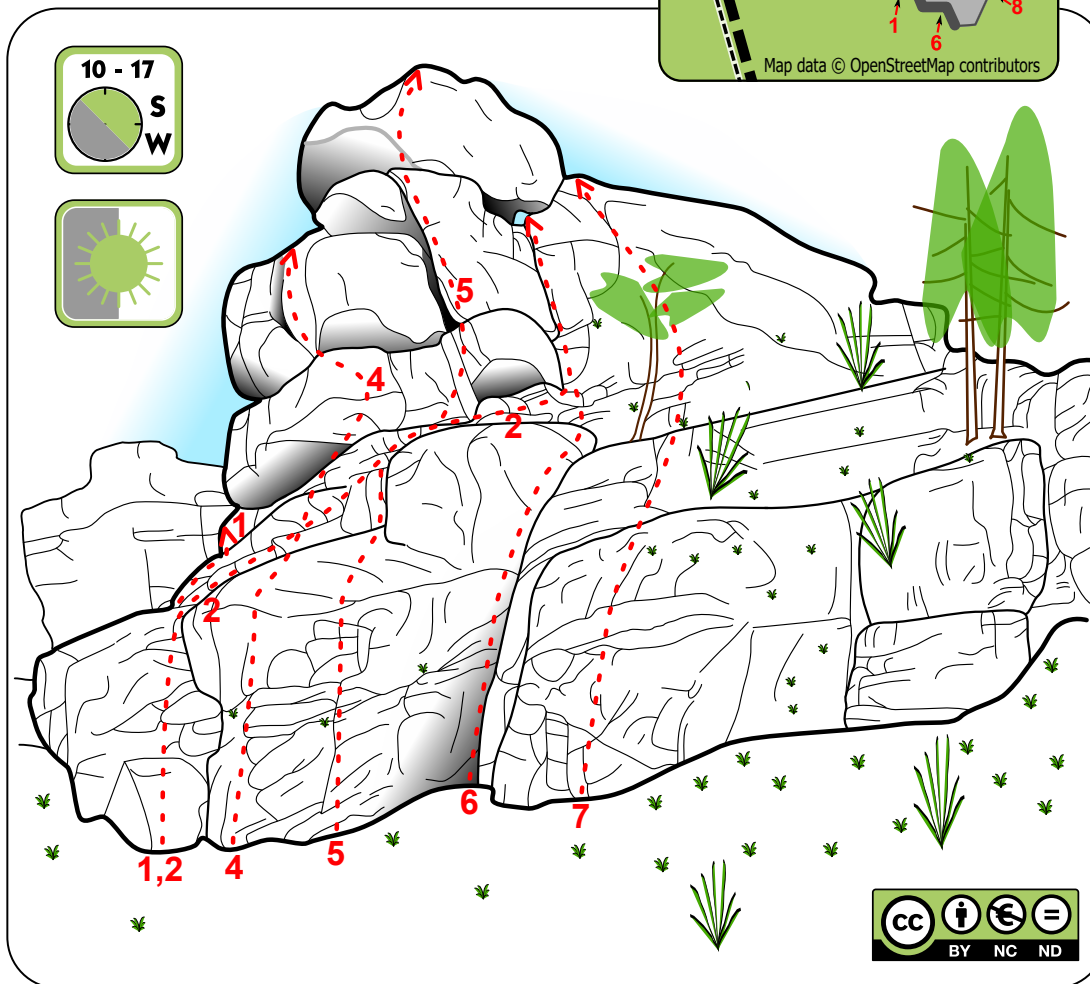
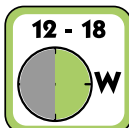
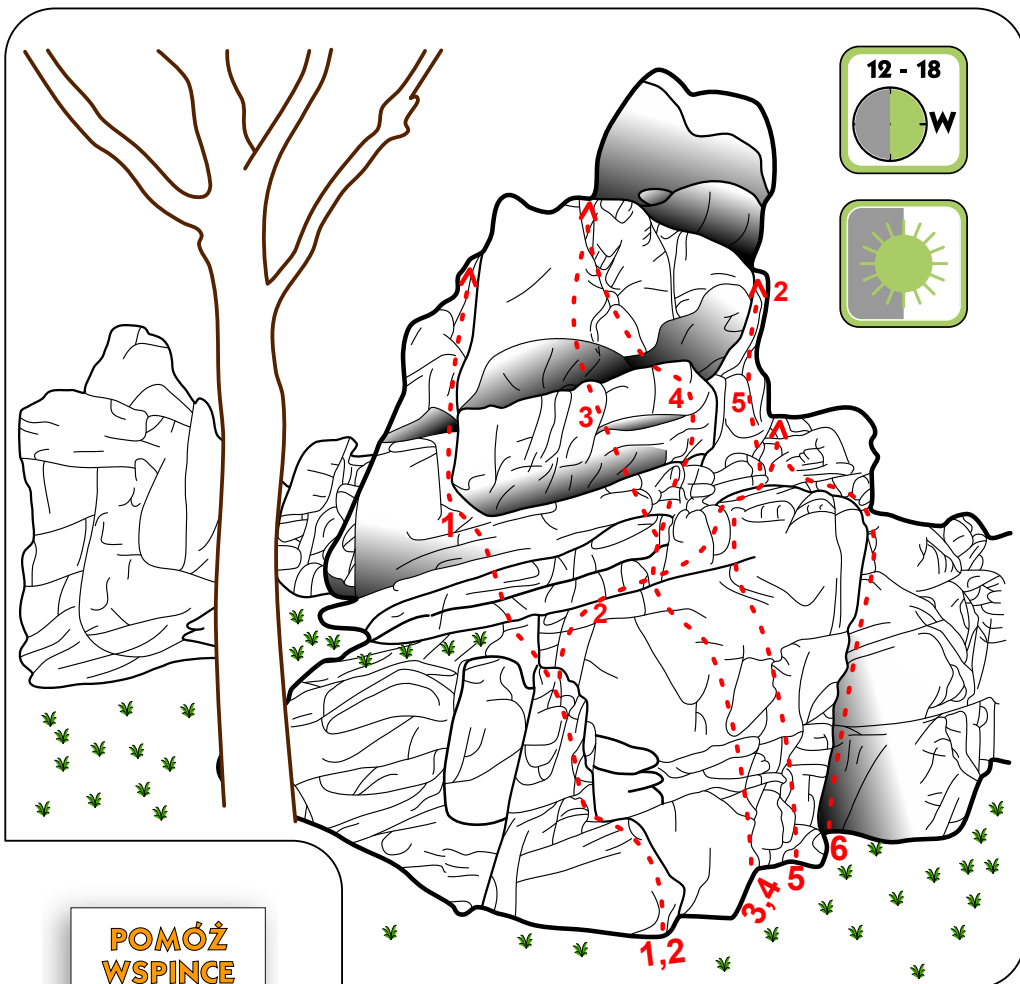
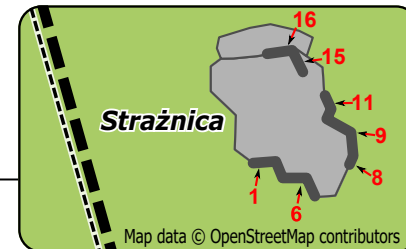



wspinka.org





Strażnica

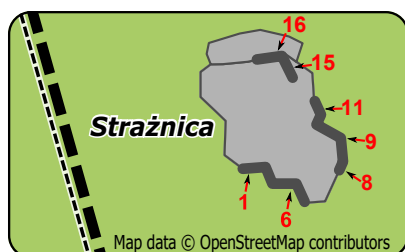
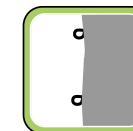
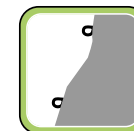
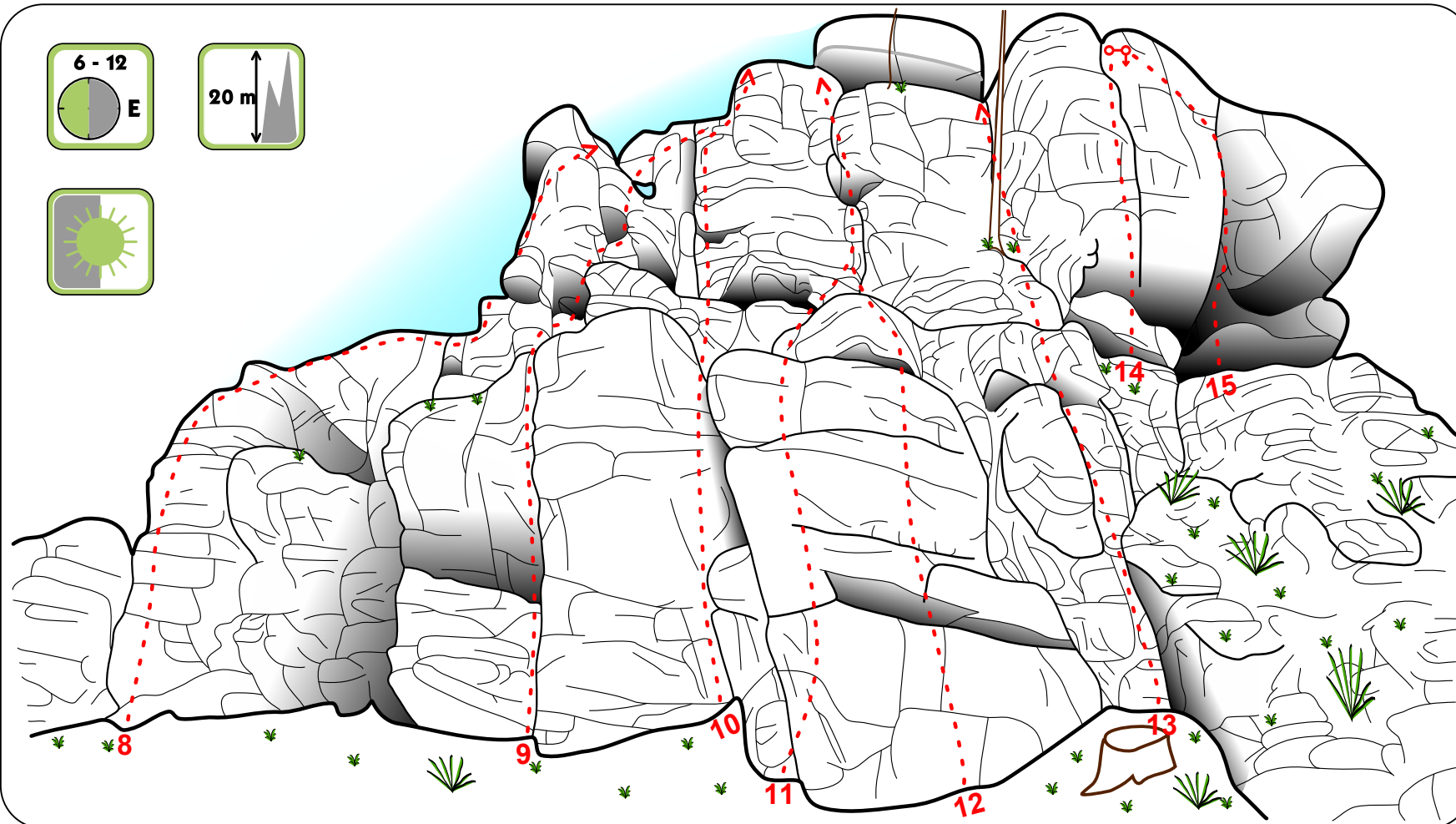
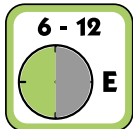


POMÓŻ WSPINCE

1. Bukowy Kominek IV (TRAD)
2. Zachodnia Rampa III (TRAD)
3. Andromeda VI (TRAD)
4. Prostownie Andromedy VI+1 (TRAD)

4. Prostownie Andromedy VI+1 (TRAD)
5. Solaris VI.2 (TRAD)
6. Zachodnie Zacięcie IV+ (TRAD)
7. Droga Braci IV (TRAD)

Strażnica



- 8. Południowa Grań II (TRAD)
- 9. Prawa Wschodnia Rysa IV (TRAD)
- 10. Lewe Wschodnie Zacięcie IV (TRAD)
- 11. Wiosenny Thriller VI (TRAD)
- 12. Środek Płyty IV+ (TRAD)
- 13. Prawe Wschodnie Zacięcie IV (TRAD)
- 14. Okapik z Ryskami V+ (TRAD+StZ)
- 15. Poderwany Komin VI (TRAD+StZ)
- 16. Harry Spoter VI.1+ (TRAD+StZ)

