



**SKAŁOPLAN WYKONANO DZIĘKI WSPARCIU
MINISTERSTWA SPORTU I TURYSTYKI**



**Ministerstwo
Sportu i Turystyki**

Zadanie publiczne pn. „Popularyzacja i ułatwienie uprawiania aktywnej turystyki wspinaczkowej w Polsce”
dofinansowano ze środków Ministerstwa Sportu i Turystyki
zgodnie z zawartą umową nr 2024/0019/1544/UDOT/DT/BP/DSJ z dnia 13.06.2024 r.

STAROŚCIŃSKA IGLĄ

Kierujemy się do wsi Strużnica koło miejscowości Karpniki. Na początku Strużnicy (od strony Karpnik), po lewej stronie, znajduje się duży plac przy starym tartaku, na którym zostawiamy samochód. Przy placu biegnie boczna droga, którą wiedzie żółty szlak w kierunku *Strużnickich Skał* a także do niebieskiego szlaku prowadzącego do *Starościńskich Skał*. Do *Starościńskich Skał* można dojść także niebieskim szlakiem od parkingu na Przełęczy Karpickiej. Droga będzie dłuższa ale różnica wzniesień zdecydowanie mniejsza.

Odległości od centrum miast:

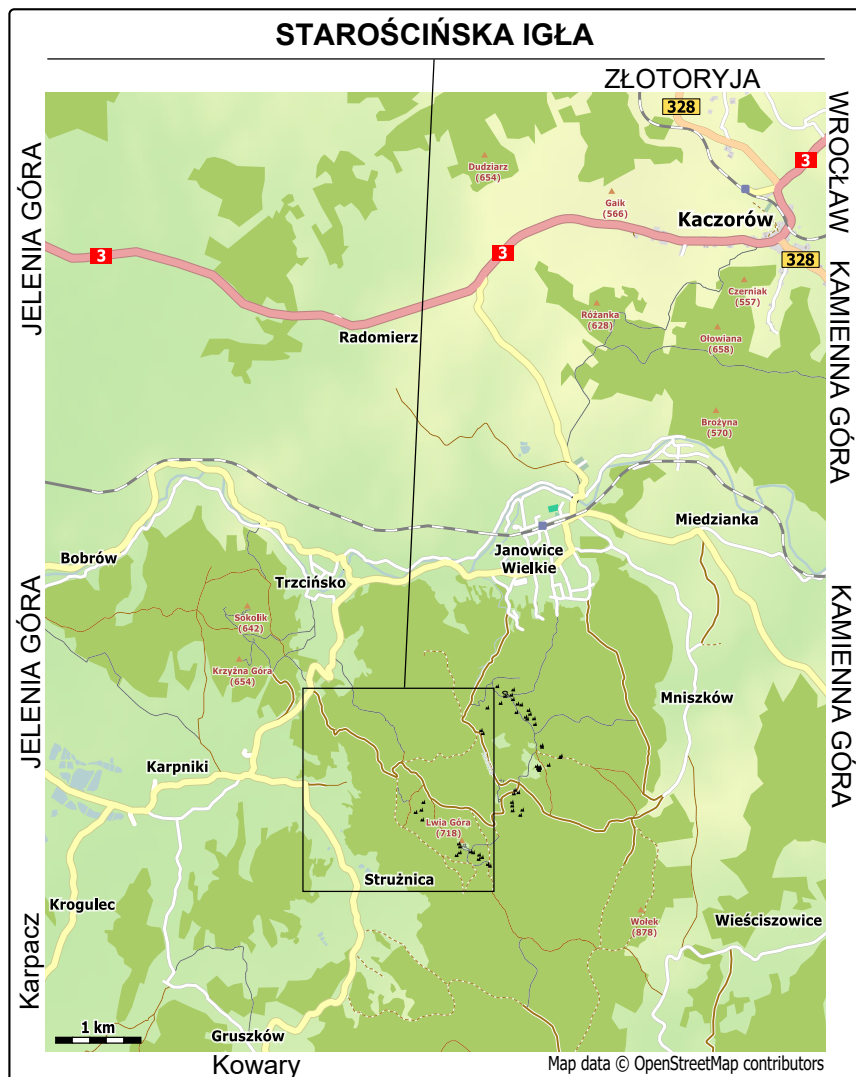
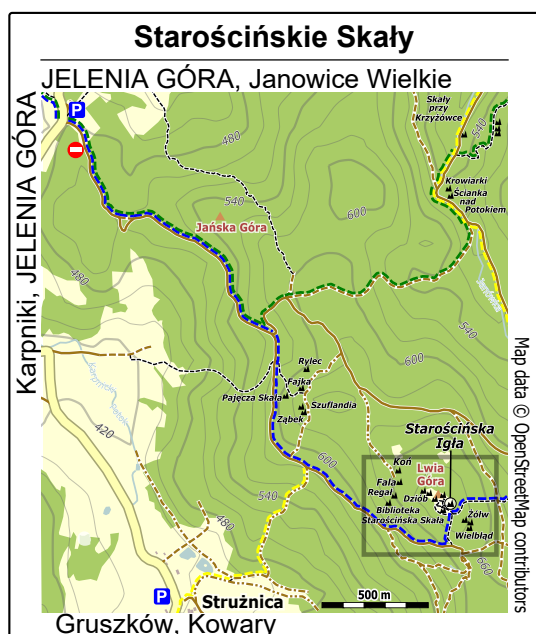
Wrocławia – 107 km, Jeleniej Góry – 15 km,
Kamiennej Góry – 25 km

Koordynaty geograficzne:

parking przy tartaku
50°50'27.2"N, 15°53'12.6"E
(50.84088, 15.88682)

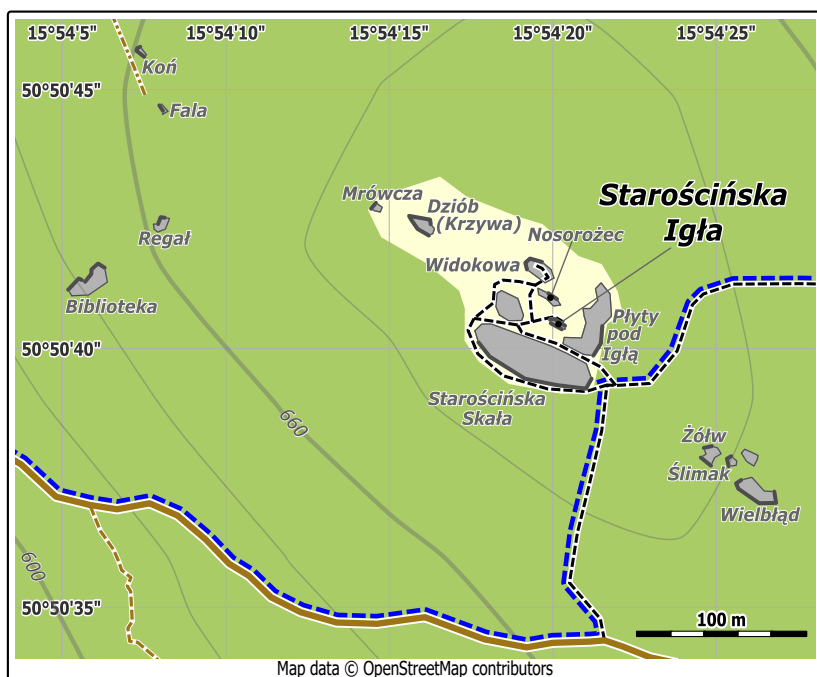
Starościńska Igła

50°50'40.3"N, 15°54'20.0"E
(50.84454, 15.90554)

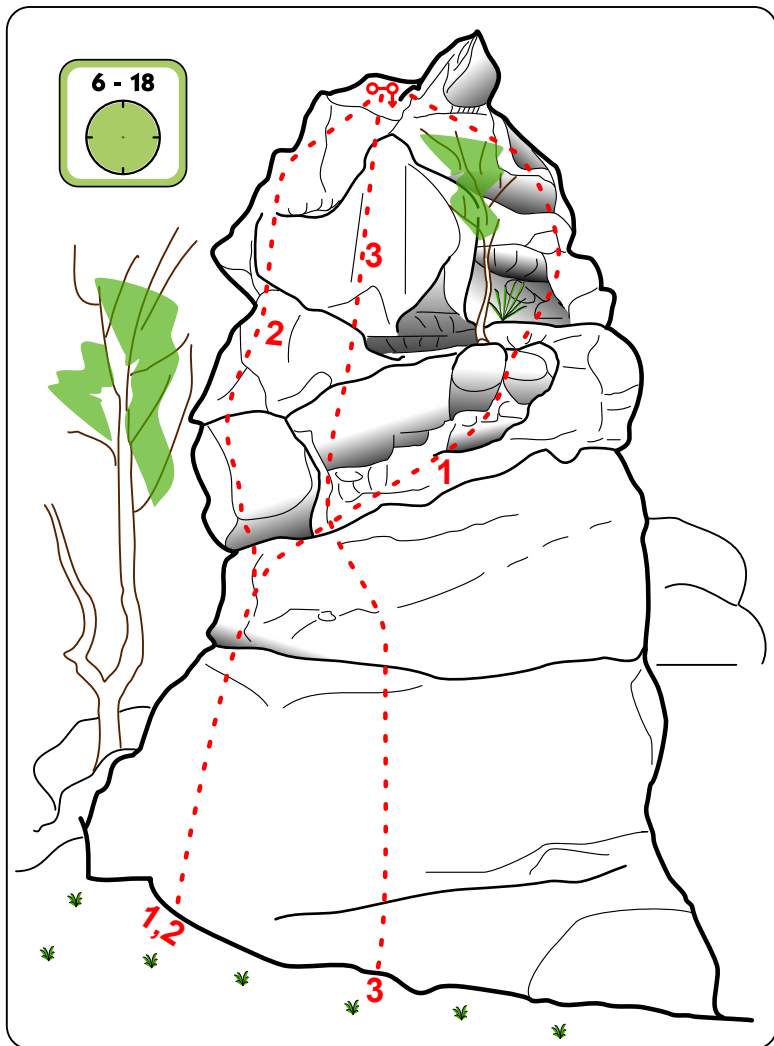


Z parkingu przy tartaku idziemy 1,2 km leśną drogą za znakami żółtego szlaku i dochodząc do niebieskiego szlaku, skręcamy w prawo. Podążając za niebieskimi znakami nieco ponad 1 km, dochodzimy do *Starościńskich Skał*. Idąc ścieżką u podnóża *Starościńskiej Skały*, a następnie za nią do góry w kierunku platformy widokowej do której prowadzi niebieski szlak, znajdujemy się na niewielkim wypłaszczeniu z którego wyrasta strzelista *Starościńska Igła*.

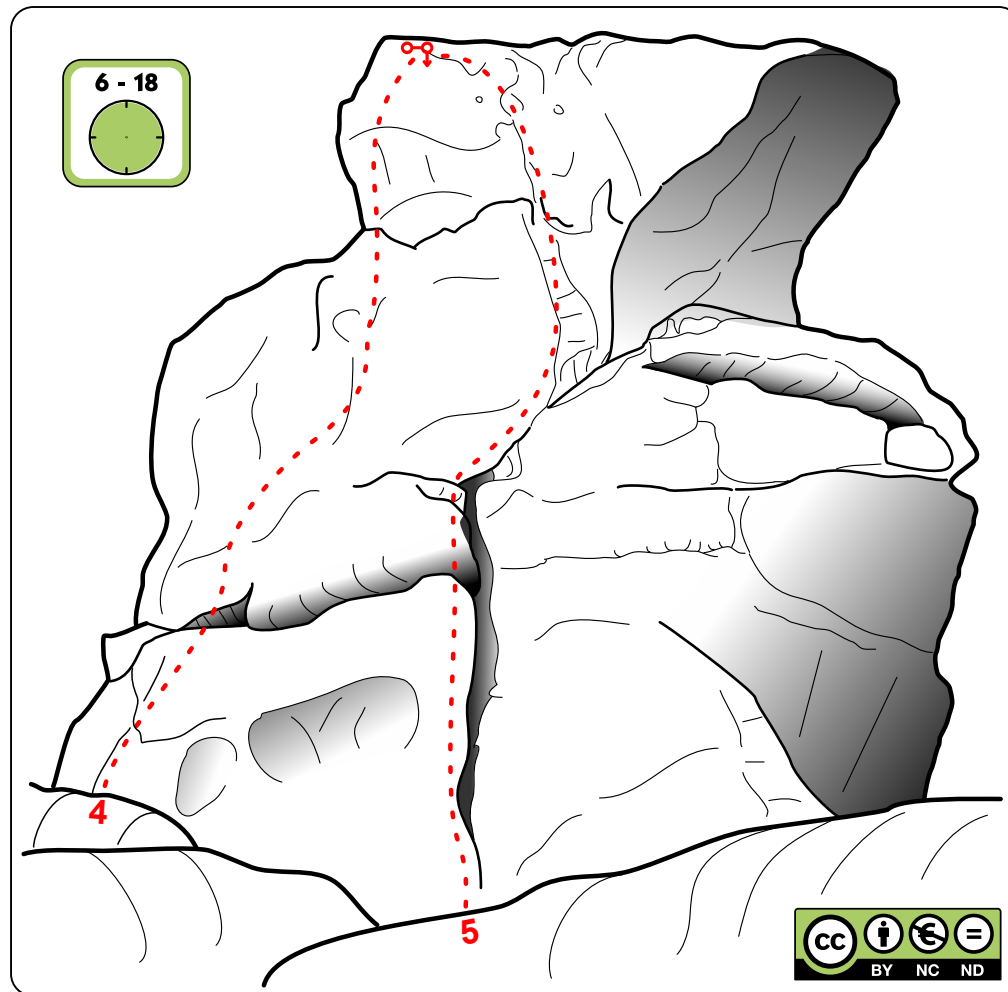
Starościńska Igła to efektowna granitowa turnia, górująca ponad *Płytami pod Igłą*. Jej wysokość dochodzi do 10 metrów a na szczyt prowadzi 5 dróg o trudnościach od IV do VI.1, które wymagają zamontowania własnych punktów asekuracyjnych. Skała jest nasłoneczniona a z jej szczytu rozciąga się piękny widok we wszystkich kierunkach.



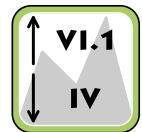
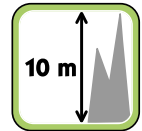
Starościńska Igła



1. Droga Klasyczna IV (TRAD + StZ)
2. Lot Wikinga IV+ (TRAD + StZ)
3. Biegowa V (TRAD + StZ)



4. Kotek VI.1 (TRAD + StZ)
5. Faszystowskie Metody VI (TRAD + StZ)



wspinka.org

