



SKAŁOPLAN WYKONANO DZIĘKI WSPARCIU
MINISTERSTWA SPORTU I TURYSTYKI



Ministerstwo
Sportu i Turystyki

Zadanie publiczne pn. „Popularyzacja i ułatwienie uprawiania aktywnej turystyki wspinaczkowej w Polsce”
dofinansowano ze środków Ministerstwa Sportu i Turystyki
zgodnie z zawartą umową nr 2024/0019/1544/UDOT/DT/BP/DSJ z dnia 13.06.2024 r.

SOKOLEC


Kierujemy się do **Trzcńska** koło **Janowic Wielkich** a stamtąd do Karpnik. Mijamy Przełęcz Karpnicką oraz duży parking po lewej stronie szosy i 600 metrów dalej ostro skręcamy w prawo w kamienistą drogę prowadzącą do Schroniska "Szwajcarka". Samochód zostawiamy na parkingu przy głównej drodze i idziemy piechotą do "Szwajcarki" lub parkujemy na płatnym placu przy schronisku.

Odległości od centrum miast:

Wrocławia – 108 km, Jeleniej Góry – 15 km

Koordynaty geograficzne:

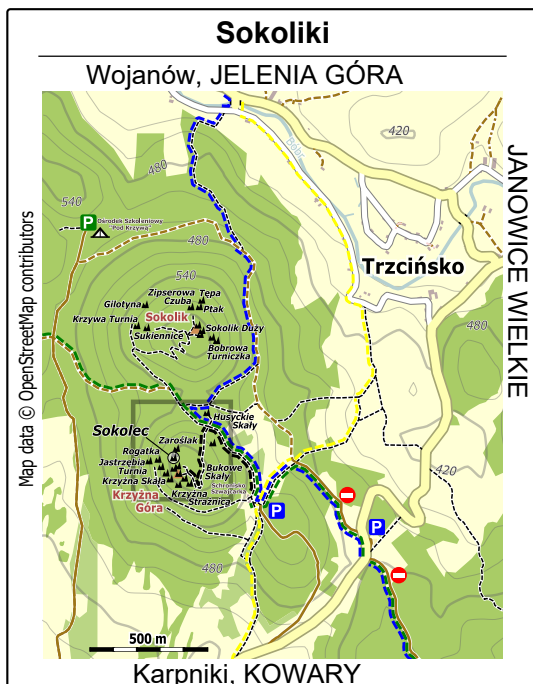
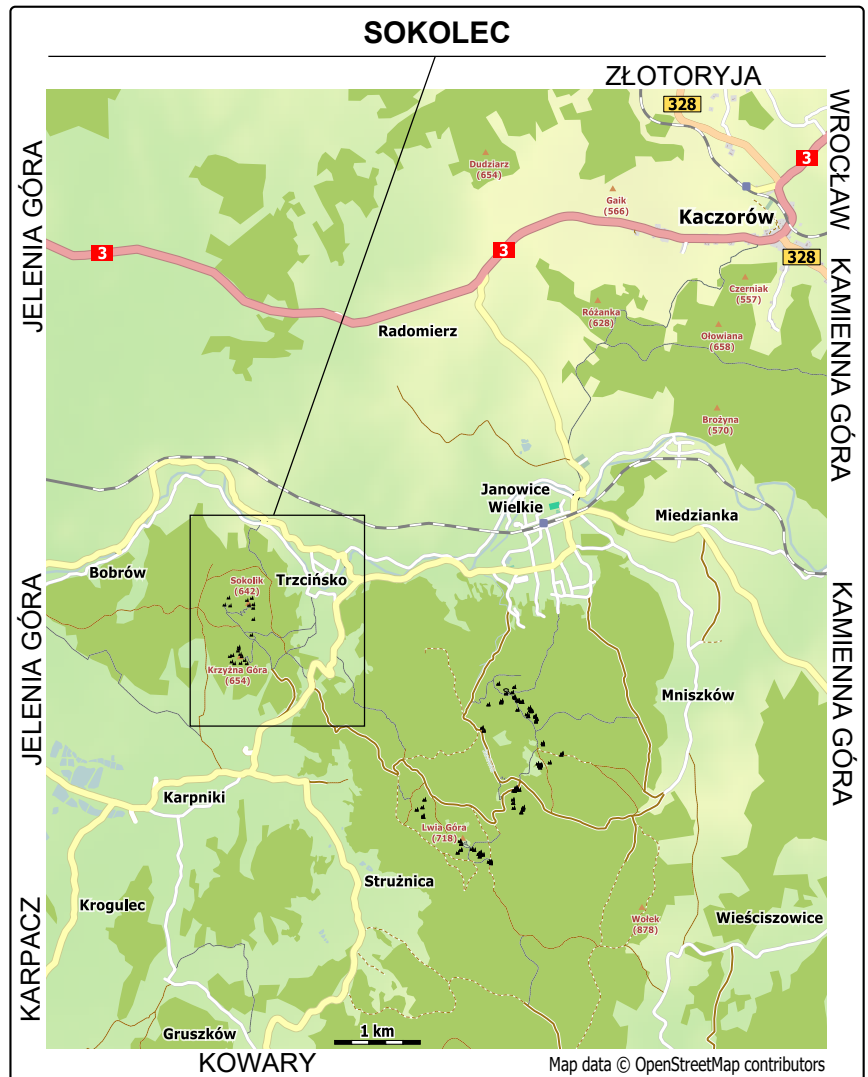
parking przy "Szwajcarce"
50°51'47.2"N, 15°52'23.2"E
(50.86310,15.87310)



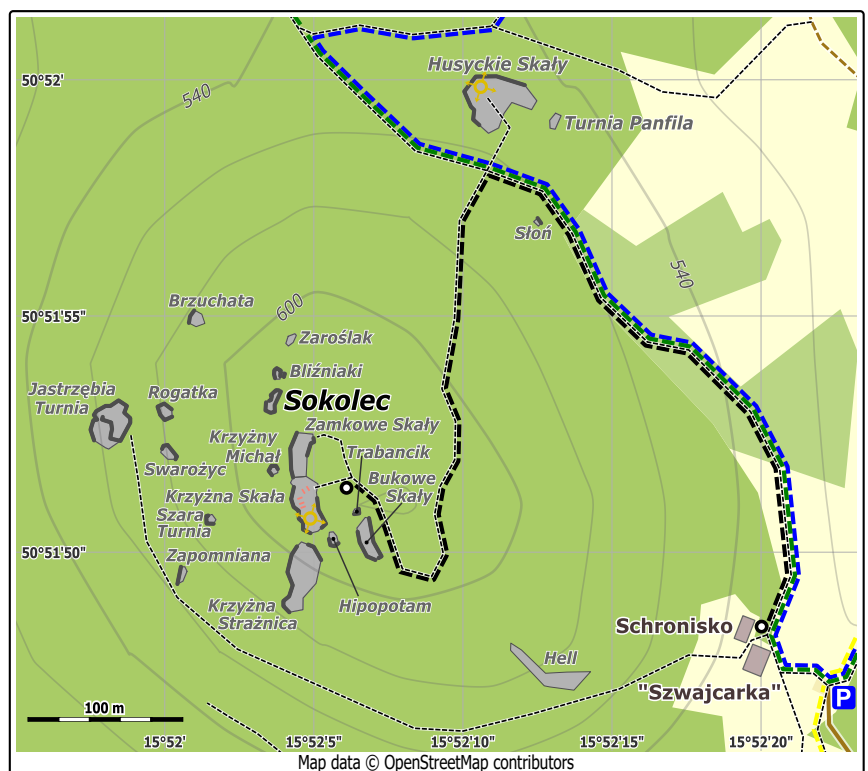
Sokolec

50°51'52.9"N, 15°52'4.0"E
(50.86470, 15.86777)

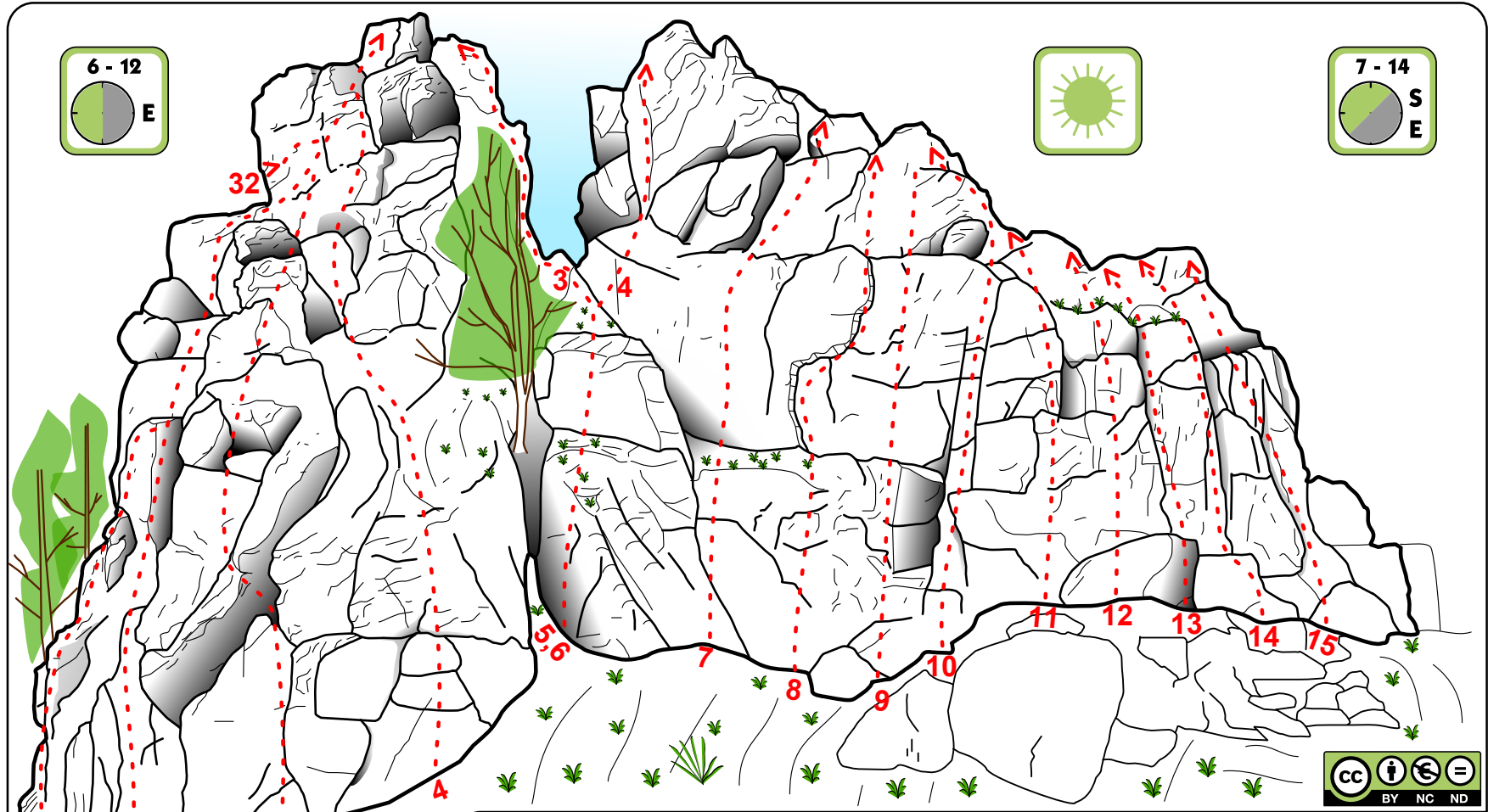

Z parkingu idziemy 400 metrów utwardzoną drogą, którą prowadzą cztery szlaki turystyczne (m. in. w kierunku na Krzyżną Górę i Sokolik) i dochodzimy do *Husyckich Skał*, przy których skręcamy w lewo i podchodzimy w górę czarnym szlakiem prowadzącym na Krzyżną Górę. Po pokonaniu 300 metrów podejścia, dochodzimy do *Bukowych Skał*, które mijamy i idąc dalej przechodzimy obok *Krzyżnej Skały* a następnie *Zamkowych Skał*, tworzących jeden masyw. Kilkanaście metrów za nimi położona jest skała *Sokolec*.



Sokolec to granitowy masyw skalny, posiadający kilka ścian o różnej wystawie i wysokości. Najwyższa, ukryta w dość gęstym lesie, sięga 20 metrów. *Sokolec* oferuje 32 linie, z których 4 posiadają komplet stałych punktów asekuracyjnych. Trudności oscylują w przedziale od III do VI.3+.



Sokolec

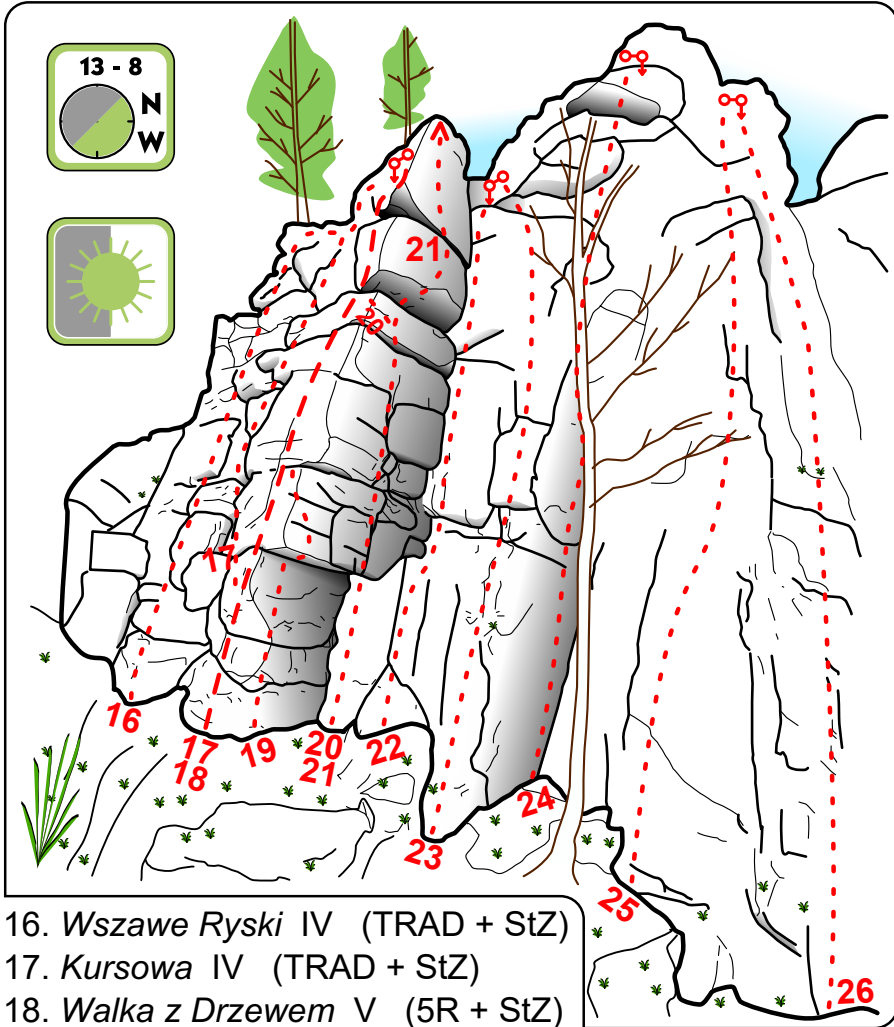
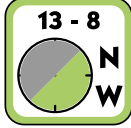
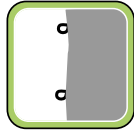


- 32. *K&K Forever* IV+ (TRAD)
- 1. *Wyprawa Weryfikacyjna* VI (TRAD)
- 2. *Filar Sokolca* V+ (TRAD)
- 3. *Familiada* V+ (TRAD)

- 4. *Rzęchy* IV (TRAD)
- 5. *Przez Przełęczkę* III (TRAD)
- 6. *Lewa Ścianka* IV (TRAD)
- 7. *Środkowa Ścianka* VI+ (TRAD)
- 8. *Nowa* IV (TRAD)
- 9. *Przez Poziomą Rysę* V+ (TRAD)
- 10. *Bliźniacze Ryski* V+ (TRAD)
- 11. *Krótki Kancik* V (TRAD)

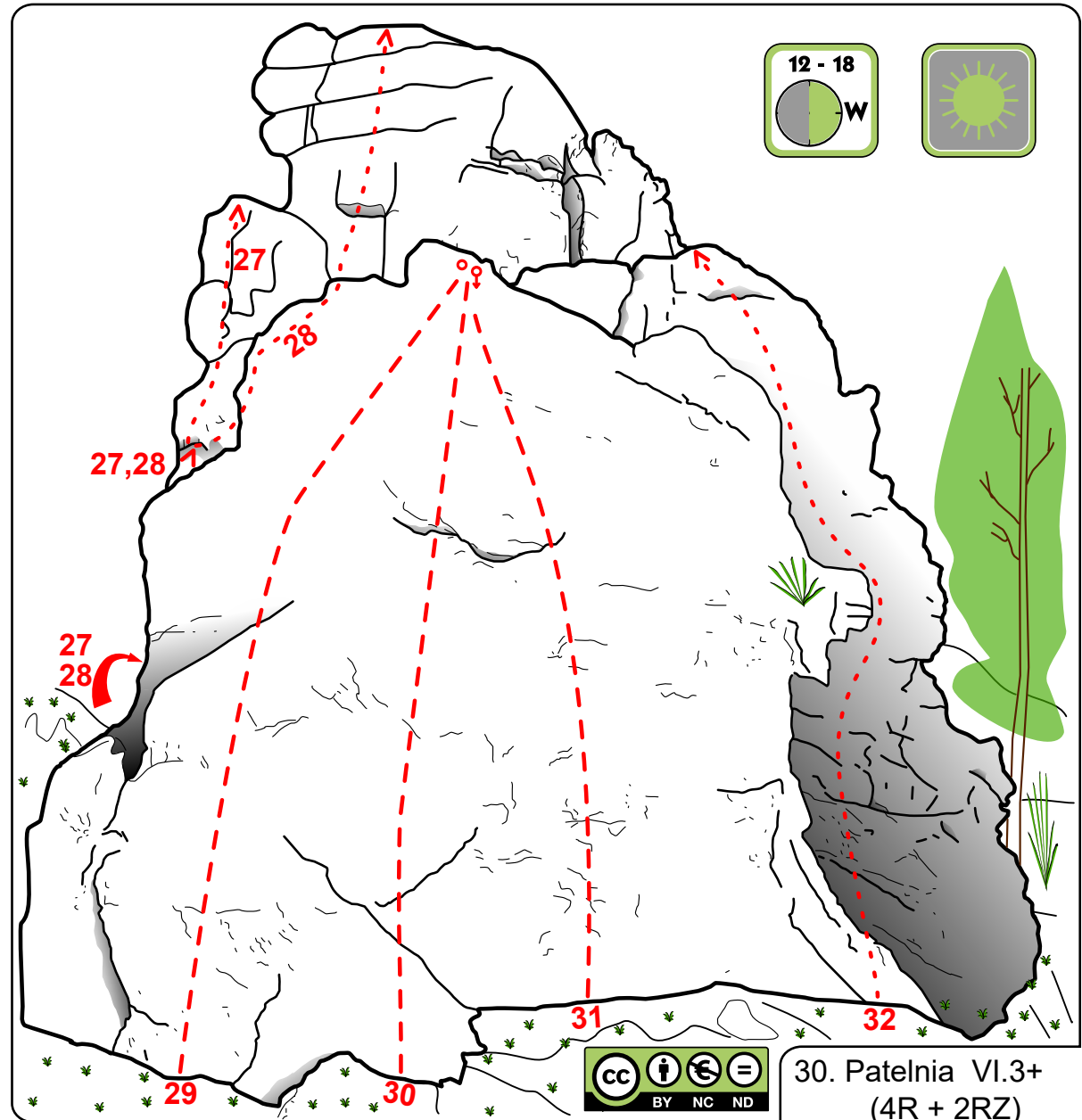
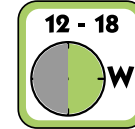
- 12. *Ścianka* VI+ (TRAD)
- 13. *Lewa Krótka Ryska 1* V (TRAD)
- 14. *Prawa Krótka Ryska 2* IV (TRAD)
- 15. *Filarek* IV (TRAD)

Sokolec



- 16. *Wszawe Ryski* IV (TRAD + StZ)
- 17. *Kursowa* IV (TRAD + StZ)
- 18. *Walka z Drzewem* V (5R + StZ)
- 19. *Filarek Sokolca* VI (TR)
- 20. *Wild Theme* VI (TRAD + StZ)
- 21. *Total Eclipse* VI.2 (TRAD + StZ)
- 22. *Juliet* V (TRAD + StZ)

- 23. *Romeo* V+ (TRAD)
- 24. *Caryca Katarzyna* V (TRAD + StZ)
- 25. *Filarek Kursantów* V (TRAD + StZ)
- 26. *Zacięcie DSW* III+ (TRAD + StZ)



- 27. *Szlakiem Zamków Piastowskich* V+ (TRAD)
- 28. *Ruiny Zamku* VI- (TRAD)
- 29. *Franken Kanten* VI (4R + 2RZ)

- 30. *Patelnia* VI.3+ (4R + 2RZ)
- 31. *Kariokówka* VI.1 (4R + 2RZ)
- 32. *K&K Forever* IV+ (TRAD)

