


# SNOPEK

Od **Krakowa** jedziemy szosą nr 94 na Olkusz. Za Jerzmanowicami mijamy po lewej stację Shell a 0,5 km dalej skręcamy w prawo i stromo w dół w stronę centrum Gotkowic. Jedziemy prosto, zjeżdżając z głównej drogi, wąską asfaltówką 1,5 km a następnie skręcamy na skrzyżowaniu w prawo. Podążamy dalej 1,6 km mijając ostry zakręt w lewo, by na skrzyżowaniu ponownie skręcić w prawo. Asfalt prowadzi w dół do Wąwozu Babie Doły, zamieniając się po kilkuset metrach w gruntową drogę, która skręca w lewo i po 250 metrach doprowadza do placu w lesie gdzie parkujemy.

Od **Olkusza** podążamy w stronę Krakowa "94"-ką. Mijamy kościół w Przegini po prawej a po 3,9 km skręcamy w lewo do Gotkowic. Dalej poruszamy się jak opisano wcześniej.

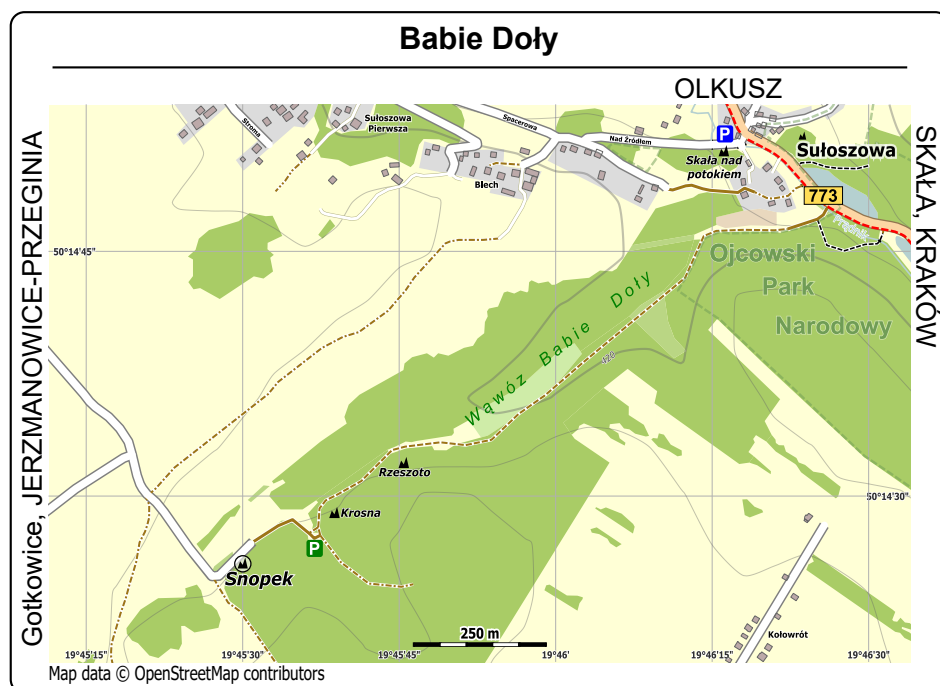
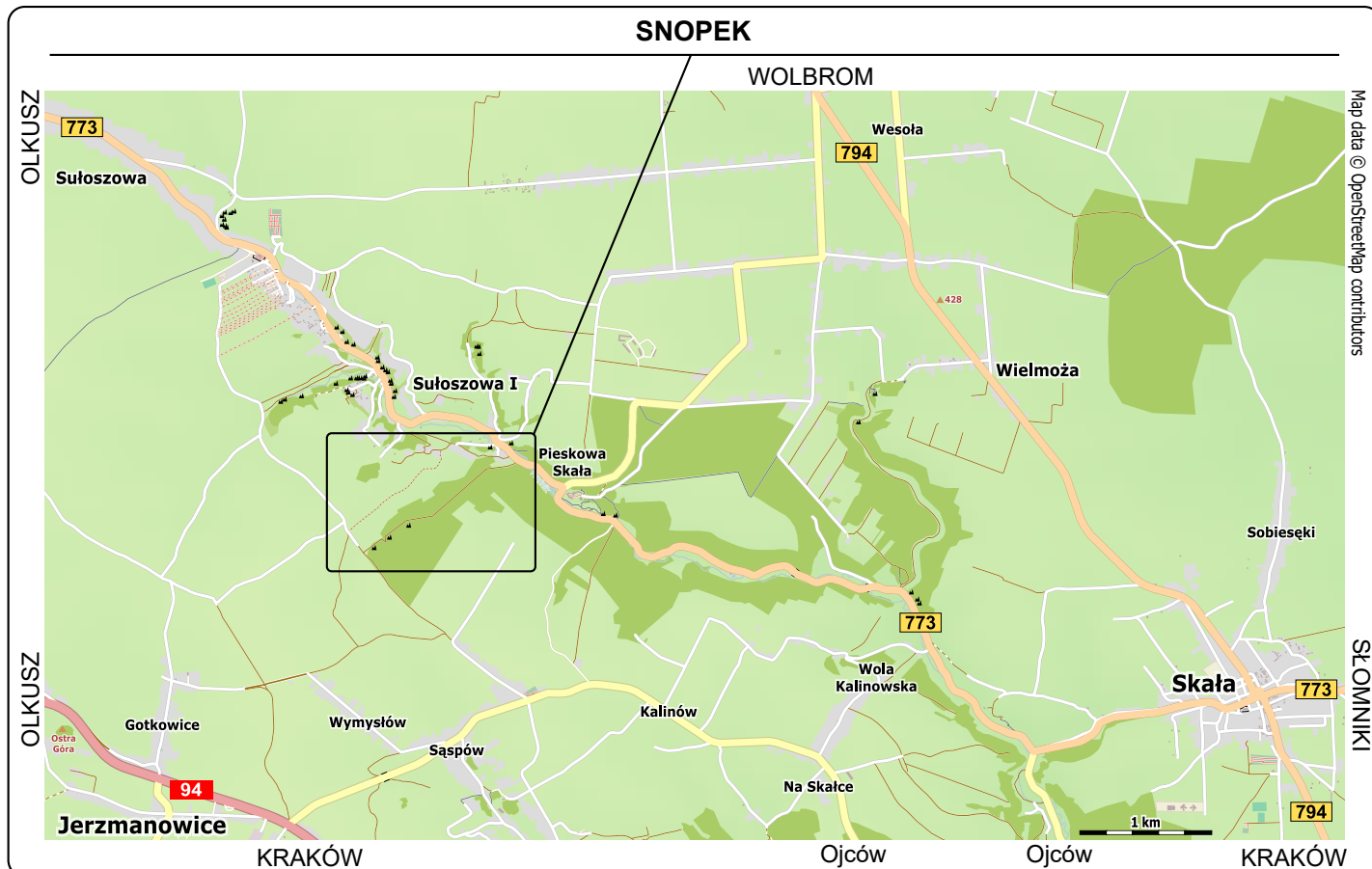
**Odległości od centrum:** Olkusza – 18 km, Wolbromia – 24 km, Krakowa – 29 km



## Koordynaty geograficzne:

miejsce postojowe - 50°14'27.4"N, 19°45'37.2"E (50.24095, 19.76033)

Snopek - 50°14'34.1"N, 19°45'29.3"E (50.24058, 19.75839)



Z miejsca postojowego idziemy 200 metrów, cofając się w stronę drogi asfaltowej, którą przyjechaliśmy. *Snopek* o wysokości około 10 metrów znajduje się tuż przy drodze. Wapienna skała o wystawie przeważnie północnej oferuje obecnie 4 łatwe linie, będące w fazie projektów.

Skała jest eksplorowana w ramach programu Nowa WSPINKA od 2019 roku przez Przemka Rostka oraz Mateusza Paradowskiego.

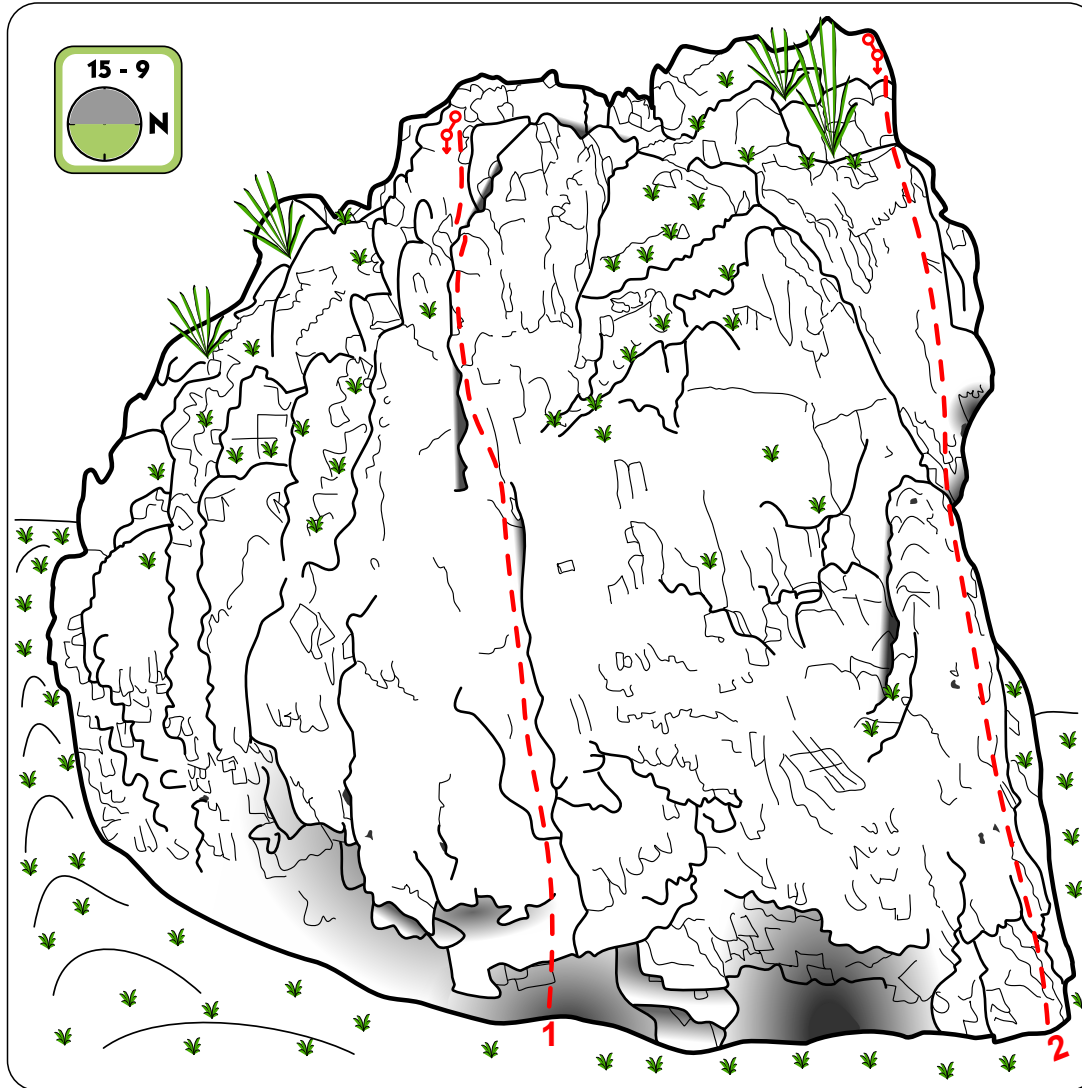
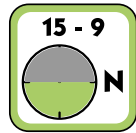
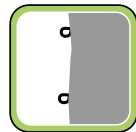
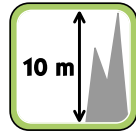
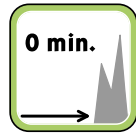
[wspinka.org](http://wspinka.org)



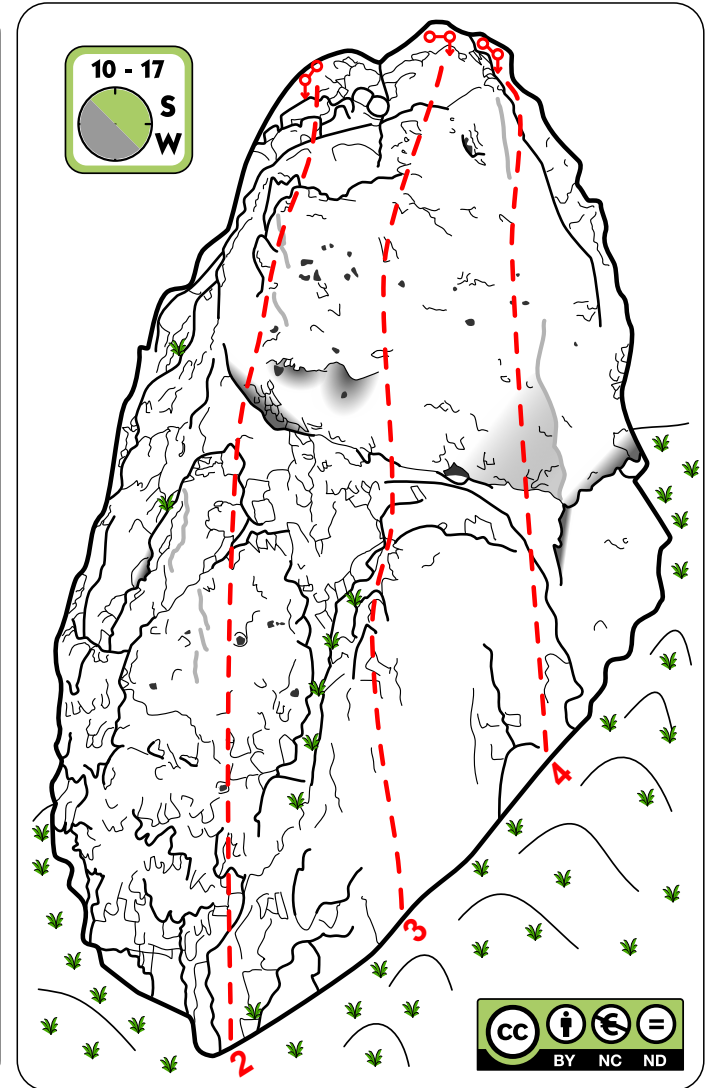
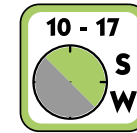
**Skaloplan zrealizowany przy wsparciu finansowym  
Województwa Małopolskiego**



# Snopek



1. Snopekzilla (StZ)



2. Snopowiązałka (StZ)

3. Diduch (StZ)

4. Sianokosy (StZ)



POMÓŻ  
WSPINCE

