



**SKAŁOPLAN WYKONANO DZIĘKI WSPARCIU  
MINISTERSTWA SPORTU I TURYSTYKI**



**Ministerstwo  
Sportu i Turystyki**

---

Zadanie publiczne pn. „Popularyzacja i ułatwienie uprawiania aktywnej turystyki wspinaczkowej w Polsce”  
dofinansowano ze środków Ministerstwa Sportu i Turystyki  
zgodnie z zawartą umową nr 2024/0019/1544/UDOT/DT/BP/DSJ z dnia 13.06.2024 r.

## SKOCZNIA

Kierujemy się do centrum **Kamiennej Góry**. Przy zbiegu ulic Jeleniogórskiej lub Bohaterów Getta, którymi prowadzą drogi krajowa nr 5 i powiatowa nr 367, koło budynku dworca kolejowego skręcamy w ul. Jana Pawła II i jedziemy nią prosto około 600 metrów, po drodze mijając rondo. Za mostem na rzece Bóbr wjeżdżamy na ul. Sienkiewicza, na końcu której skręcamy w prawo w ul. Staszica a następnie po kolejnych 600 metrach wjeżdżamy w ul. Wiejską, biegnącą wzdłuż rzeki. Gdy skończy się nawierzchnia asfaltowa poruszamy się dalej drogą gruntową i po 300 metrach parkujemy na niewielkim parkingu przy "Kamdża Bike Park".

### Odległości od centrum:


Mioszowa – 23 km  
Jeleniej Góry – 38 km  
Wrocławia – 100 km

### Koordynaty geograficzne:

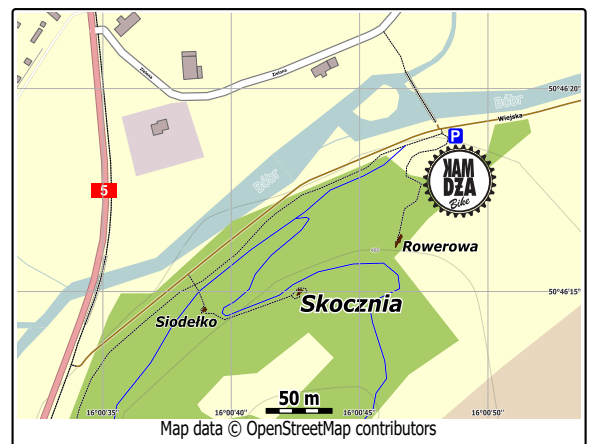
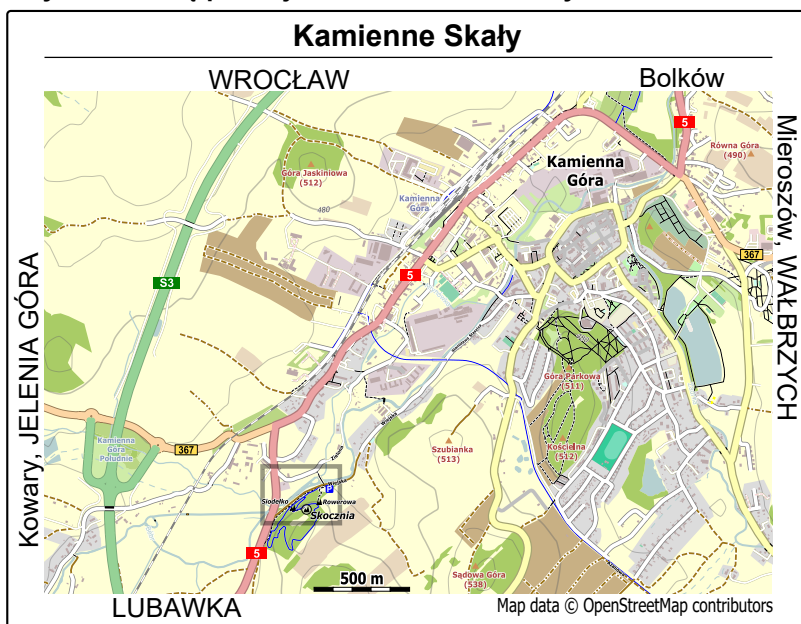
parking "Kamdża Bike Park"  
50°46'18.9"N, 16°00'48.3"E  
(50.77193, 16.01343)

### Skocznia

50°46'15.0"N, 16°00'42.7"E  
(50.77083, 16.01185)



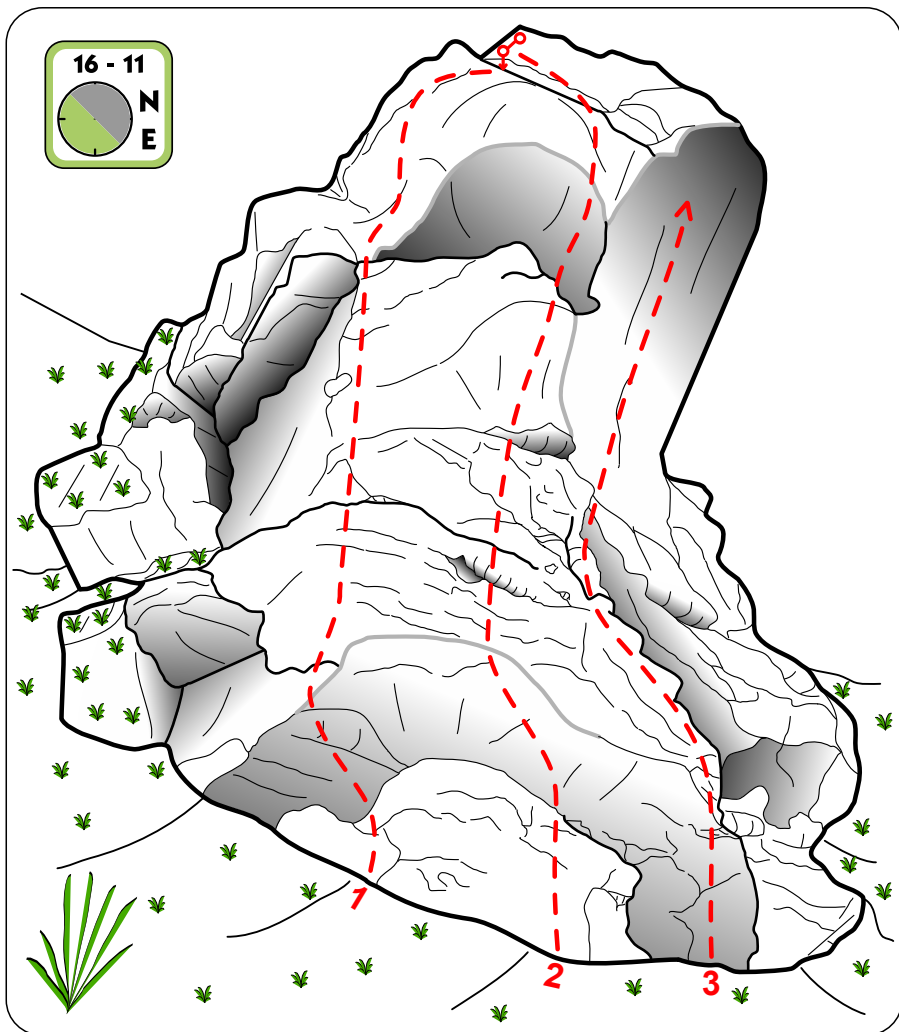
Z miejsca postoju idziemy ul. Wiejską 200 metrów, po czym skręcamy w lewo, w górę przez las ścieżką. Po około 30 metrach skałę *Siodełko*. Idziemy dalej w górę lekko w lewo by po 80 metrach dojść do skały *Skocznia*. **Poruszając się po terenie parku rowerowego nie wolno wchodzić na trasy pamptrucku - należy zwrócić szczególną uwagę w miejscach krzyżowania się pieszej ścieżki i tras rowerowych!**



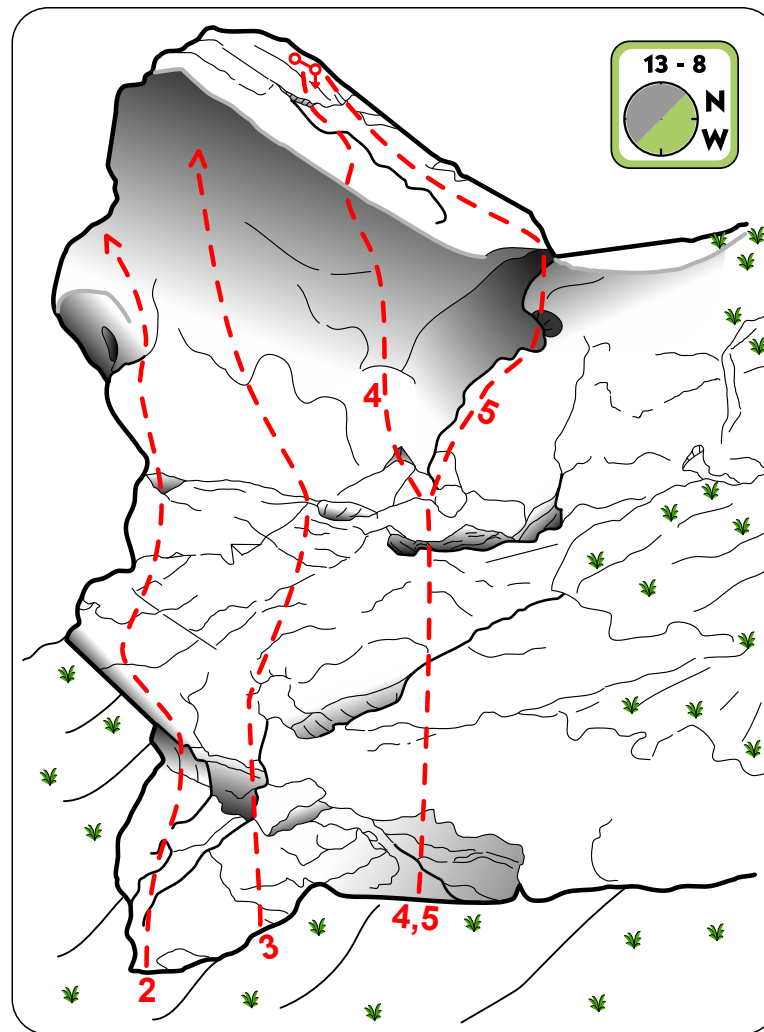
*Skocznia* to zlepińcowa skałka o wysokości 8 metrów, na której wytyczono 4 drogi wyposażone w kompletną stałą asekurację o trudnościach w przedziale od V+ do VI.2. Północna wystawa i otaczające drzewa zapewniają dobre warunki do wspinaczki w upalne dni.

Rejon *Kamienne Skały* został przygotowany w 2024 roku przez Mateusza Paradowskiego w ramach programu Nowa WSPINKA i we współpracy z Jarkiem Nowakiem zarządzającym terenem "Kamdża Bike Park".

# Skocznia



1. Rozbieg VI- (3R + StZ)
2. Najazd VI.1+ (3R + StZ)
3. projekt



3. projekt
4. Odlont VI.2 (3R + StZ)
5. Lontowanie V+ (3R + StZ)

