

## SKLEJKA

Jadąc z **Kamiennej Góry** podążamy szosą krajową nr 5 w stronę Lubawki, a następnie prosto na Jelenią Górę drogą nr 367. Po przejechaniu 1,5 km od skrzyżowania skręcamy w prawo na Miskowice, do których dojeżdżamy po 9,6 km. Za mostem na Zadrnej skręcamy w prawo i szosą nr 369 podążamy 1,1 km, by następnie skręcić w prawo w lokalną ulicę i po przejechaniu mostu dojechać do niewielkiego placu parkingowego, nieopodal ruin ewangelickiego kościoła.

Jadąc z **Jeleniej Góry** kierujemy się szosą nr 367 na Kowary i dalej w stronę Kamiennej Góry. Za Kowarami skręcamy w prawo, aby drogą nr 369 dojechać do Miskowic, gdzie skręcamy w pierwszą ulicę w lewo i parkujemy za mostem jak wcześniej opisano.

### Odległości od centrum:


Kamiennej Góry – 14 km, Trutnowa – 29 km,  
Jeleniej Góry – 33 km, Wrocławia – 111 km.

### Koordynaty geograficzne:

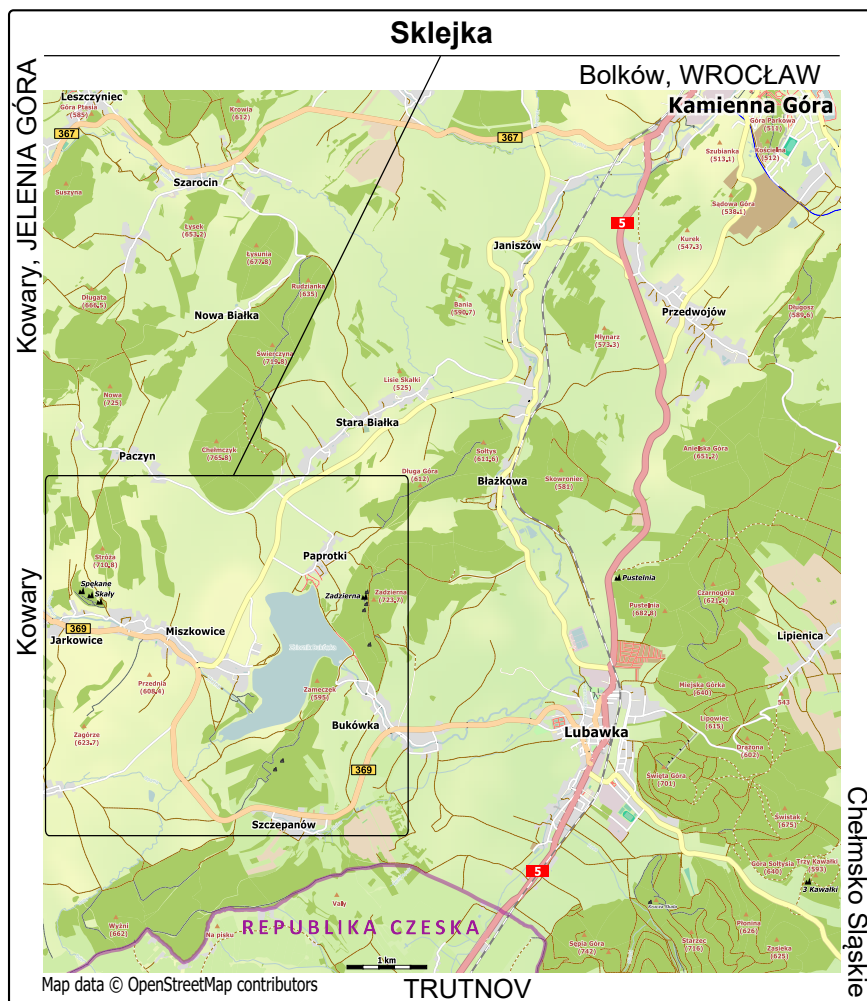
parking  
50°43'09.1"N, 15°54'53.6"E (50.71919, 15.91490)

### Sklejka

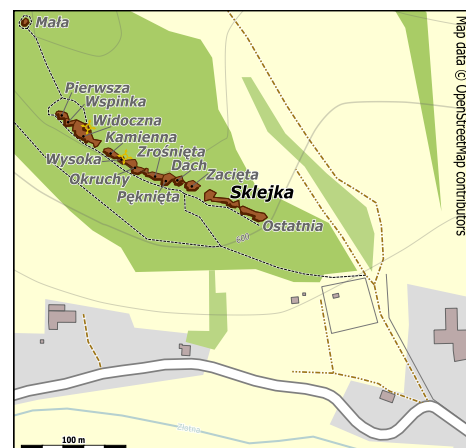
50°43'18.7"N, 15°54'36.4"E (50.72187, 15.91010)



Z parkingu idziemy 180 metrów asfaltową lokalną drogą oddalając się od kościoła, a następnie skręcamy w prawo wzdłuż ogrodzenia przy gospodarstwie rolnym. Podchodzimy 180 metrów gruntową drogą, by następnie skręcić w lewo tuż za ogrodzeniem wokół działki z domkiem letniskowym. Ścieżką dochodzimy po 200 metrach lekkiego podejścia do zbudowanych ze zlepionych *Spękanych Skał*. Cała trasa jest oznakowana znakami wspinaczkowymi.



Niewysoki, 12-metrowej wysokości mur skalny *Sklejka* zaczyna się kilkanaście metrów za *Zaciętą*, ciągnąc się w stronę Miszkowic. Na ścianach i filarkach o wystawie południowej Martin Macek wytyczył 4 drogi o trudnościach w przedziale od 3- do 6-. Skała jest zacieniona przez otaczający las, co pozwala na wspinanie w upalne dni. W ramach działalności Fundacji WSPINKA Mateusz Paradowski wymienił w 2019 roku na dwóch liniach stałą asekurację na nową.



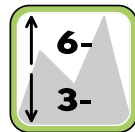
PRÉKRAČUJEME HRANICE  
PRZEKACZAMY GRANICE  
2014–2020



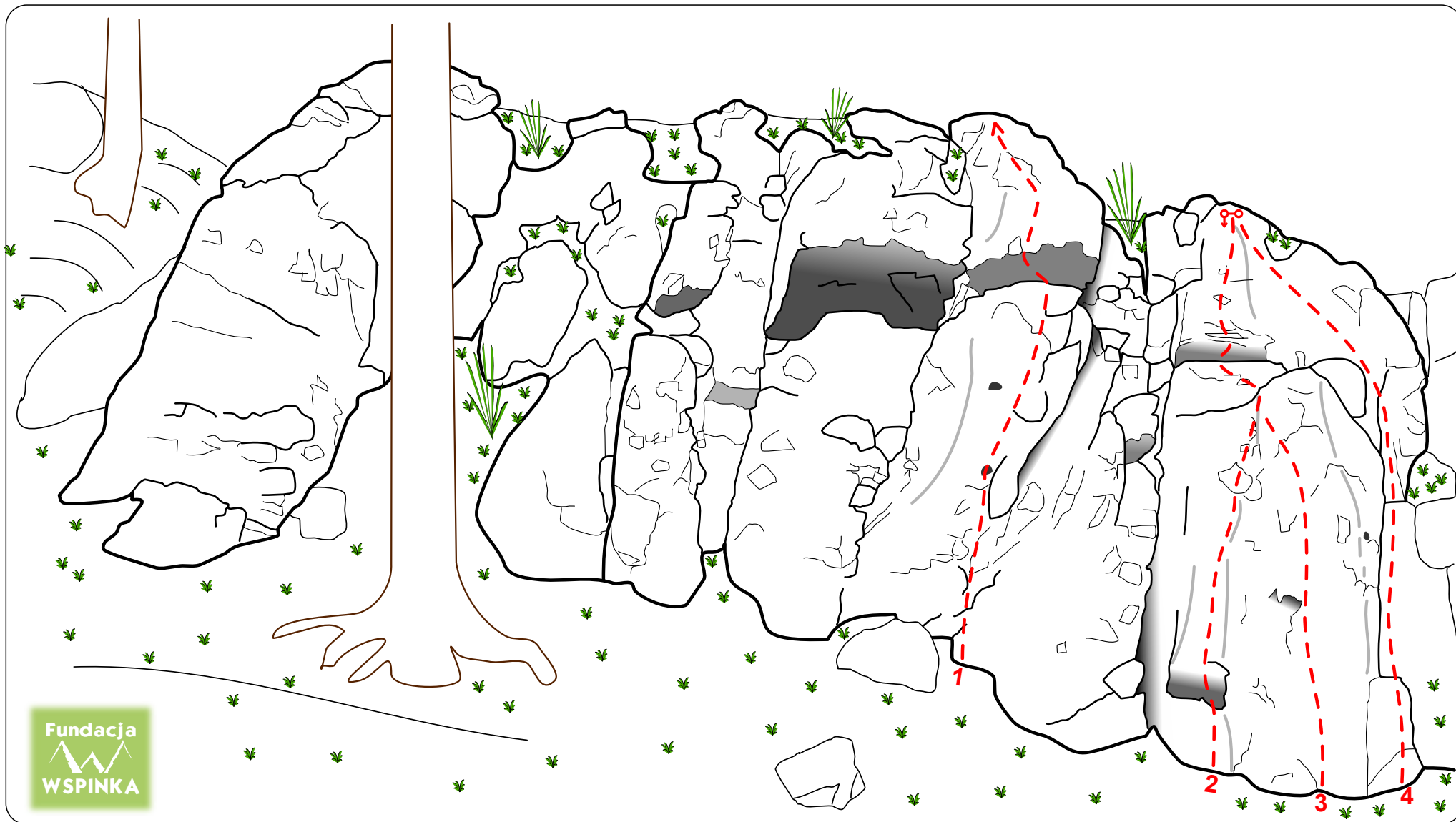
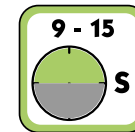

EVROPSKÁ UNIE / UNIA EUROPEJSKA  
EVROPSKÝ FOND PRO REGIONÁLNÍ ROZVOJ  
EUROPEJSKI FUNDUSZ ROZWOJU REGIONALNEGO



Projekt "Budowa tras wspinaczkowych na pograniczu polsko-czeskim" jest współfinansowany ze środków Unii Europejskiej w ramach Europejskiego Funduszu Rozwoju Regionalnego oraz środków budżetu państwa za pośrednictwem Euroregionu Nysa.



# Sklejka



- 1. Merkur 4 (TR)
- 2. Rebro 3- (4R + StZ)
- 3. Escape 6- (4R + StZ)
- 4. Díra-Nedíra 4 (4R + StZ)





## REGULAMIN UPRAWIANIA WSPINACZKI

### WEJŚCIE NA TEREN W CELU UPRAWIANIA WSPINACZKI DOZWOLONE BEZ OGRANICZEŃ I OZNACZA AKCEPTACJĘ PONIŻSZEGO REGULAMINU!

1. Osoba uprawiająca wspinaczkę skałkową bierze na siebie pełną i wyłączną odpowiedzialność za swoje bezpieczeństwo w szczególności za swoje zdrowie i życie.
2. Osoba uprawiająca wspinaczkę zobowiązuje się do używania sprawnego i spełniającego wymagane normy sprzętu asekuracyjnego.
3. Osoba uprawiająca wspinaczkę zobowiązuje się do kulturalnego zachowania się zgodnego z ogólnie przyjętymi normami społecznymi – nie hałasuj, nie śmieć, nie zostawiaj nieczystości.
4. Przebywając w pobliżu ścian skalnych należy brać pod uwagę możliwość spadających kamieni i w związku z tym należy bezwzględnie używać kasków ochronnych.
5. Nie należy używać magnezji. Osoba stosująca magnezję zobowiązana jest bezwzględnie do wyczyszczenia wszelkich śladów po jej użyciu na powierzchni skały.
6. Łamiący zapisy niniejszego regulaminu mogą zostać wezwani przez właściciela lub osoby przez niego upoważnione do niezwłocznego opuszczenia terenu.

**UPRAWIANIE WSPINACZKI JEST SPORTEM EKSTREMALNYM I MOŻE BYĆ NIEBEZPIECZNE DLA ZDROWIA I ŻYCIA.  
KAŻDY, KTO PODEJMUJE WSPINACZKĘ, ROBI TO WYŁĄCZNIE NA WŁASNĄ ODPOWIEDZIALNOŚĆ!**

## PRAVIDLA LEZENÍ PO SKALÁCH

### VSTUP NA ÚZEMÍ ZA ÚČELEM LEZENÍ JE POVOLEN BEZ OMEZENÍ A ZNAMENÁ SOUHLAS S NÁSLEDUJÍCÍMI PRAVIDLY!

1. Osoba, která leze po skalách, na sebe přebírá plnou a výhradní odpovědnost za svou bezpečnost, zejména za své zdraví a život.
2. Osoba, která leze po skalách, se zavazuje používat funkční jistící lezecké vybavení, které je shodné s vyžadovanými normami.
3. Osoba, která leze po skalách, se zavazuje chovat slušně, v souladu se společenskými normami - nechovat se hlučně, nezanechávat odpadky a nečistoty.
4. Při pohybu v blízkosti stěn je nutné zohlednit možnost pádu kamení. V souvislosti s tím je bezpodmínečně nutné používat ochranné přilby.
5. Nepoužívat magnesium. Osoba, která bude používat magnesium, je povinna vyčistit z povrchu skal všechny stopy po jeho použití.
6. Osoby, které poruší tato pravidla, mohou být vlastníkem, nebo jím oprávněnou osobou, vyzvány k opuštění terénu.

**LEZENÍ PATŘÍ MEZI EXTRÉMNÍ SPORTRY A MŮŽE OHROZIT ZDRAVÍ A ŽIVOT.  
KAŽDÝ, KDO LEZE PO SKALÁCH, TO DĚLÁ VÝHRADNĚ NA VLASTNÍ ODPOVĚDNOST!**



PRÉKRAČUJEME HRANICE  
PRZEKRACZAMY GRANICE  
2014–2020



EVROPSKÁ UNIE / UNIA EUROPEJSKA  
EVROPSKÝ FOND PRO REGIONÁLNÍ ROZVOJ  
EUROPEJSKI FUNDUSZ ROZWOJU REGIONALNEGO



Projekt "Rozwój turystyki aktywnej na pograniczu polsko-czeskim" jest współfinansowany ze środków Unii Europejskiej w ramach Europejskiego Funduszu Rozwoju Regionalnego oraz środków budżetu państwa za pośrednictwem Euroregionu Nysa.