

## SKALNY MOST

Kierujemy się do miejscowości Janowice Wielkie. Znajdując się na ulicy 1 Maja, jadąc od strony miejscowości Trzcіńsko, skręcamy w prawo w ulicę Robotniczą. Jedziemy nią niecałe 500 metrów (mijając zabudowania blisko ulicy), by na skrzyżowaniu przy starej wieży energetycznej skręcić w prawo w leśną, gruntową drogę. Jedziemy nią jeszcze 300 metrów i dojeżdżamy do leśnego parkingu przed szlabanem nadleśnictwa i zakazem ruchu.

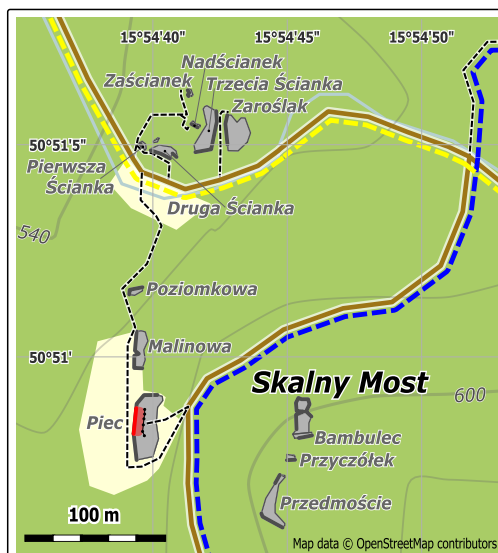
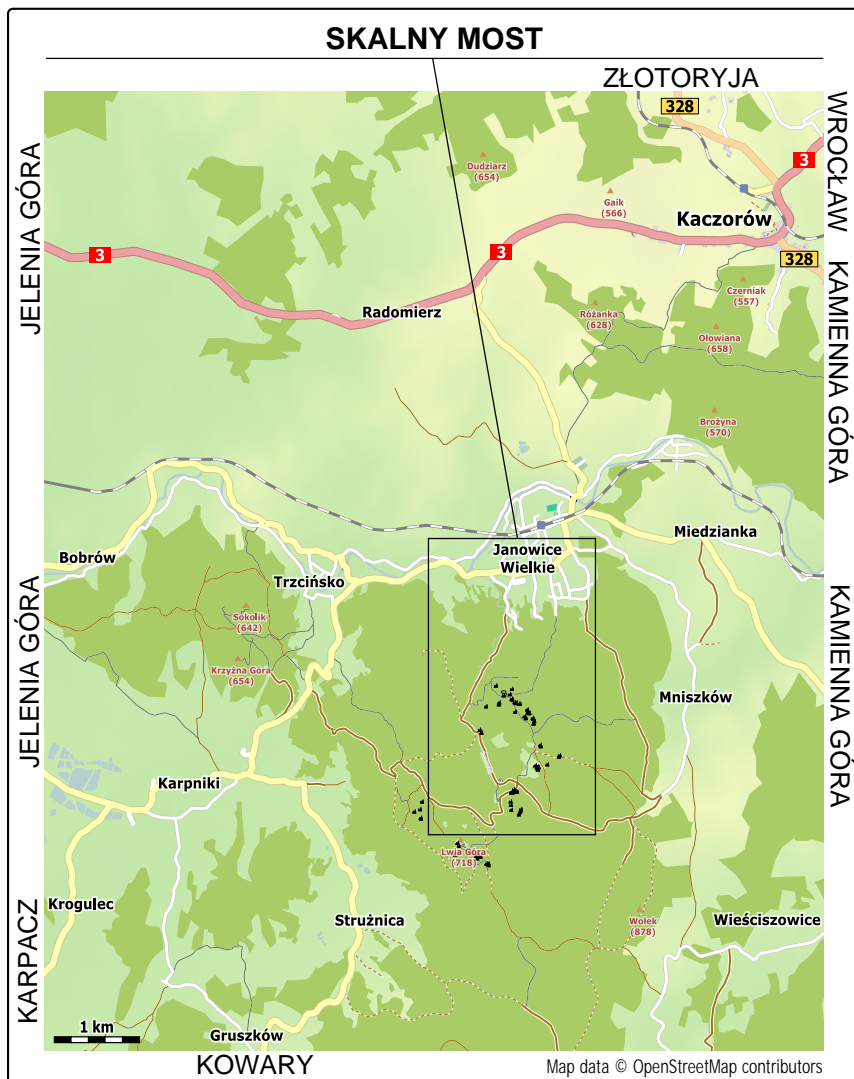
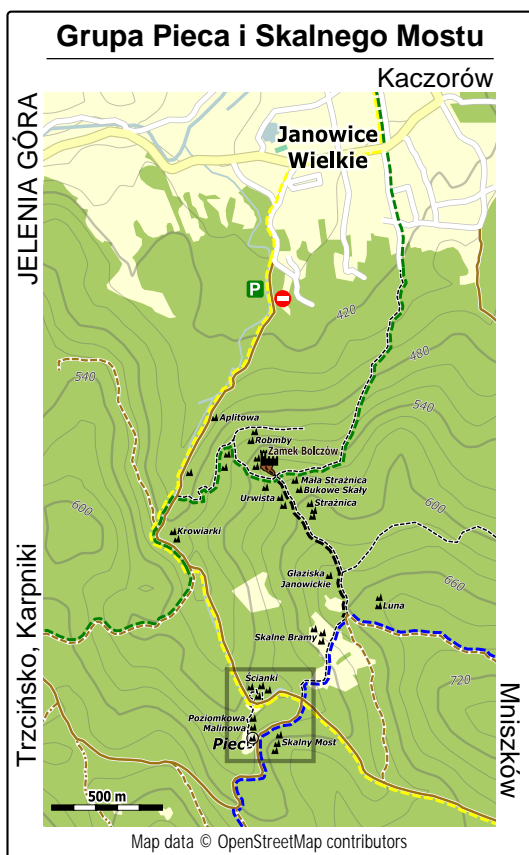
Odległości od centrum miast: Wrocławia – 103 km,

Jeleniej Góry – 19 km.

Z parkingu idziemy leśną drogą za znakami żółtego szlaku 2,2 km, mijając charakterystyczne *Ścianki*. Następnie skręcamy na skrzyżowaniu leśnych dróg i podążamy 250 m za znakami niebieskiego szlaku. Nad drogą, w odległości 50 m zauważymy ściany *Skalnego Mostu*.

Koordynaty geograficzne: 50°50'58"N, 15°54'45"E (50.8496386, 15.9126645)

*Skalny Most* to najbardziej charakterystyczna i rozpoznawalna, nie tylko przez wspinaczy, skała w Rudawach Janowickich. Jej najwyższe ściany przekraczają 40 metrów. Dzięki temu oferuje długie drogi w szerokiej rozpiętości trudności - od IV do VI.5. Wystawa ścian jest różna i często zacieniona przez rosnący w pobliżu las.



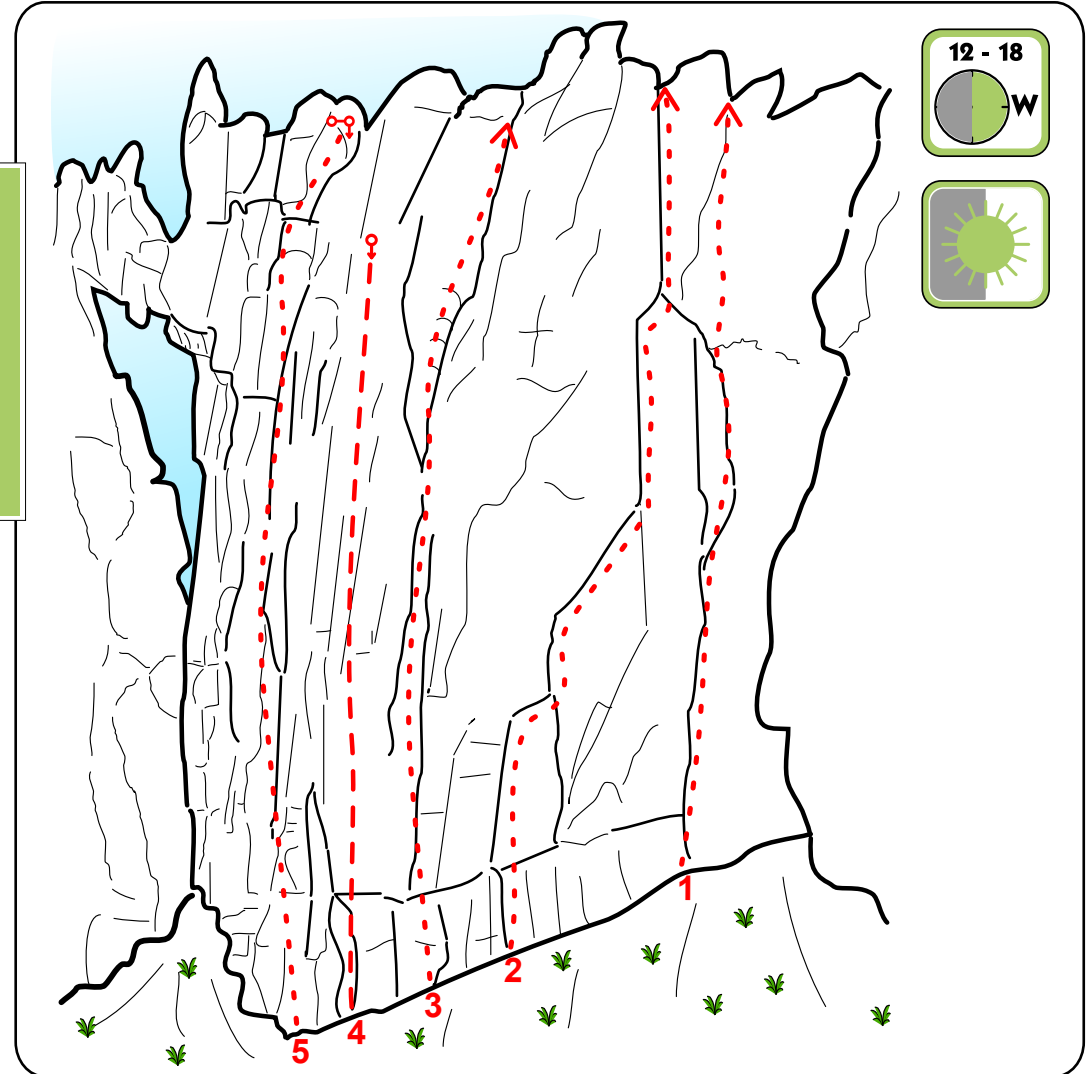
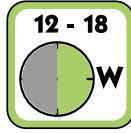
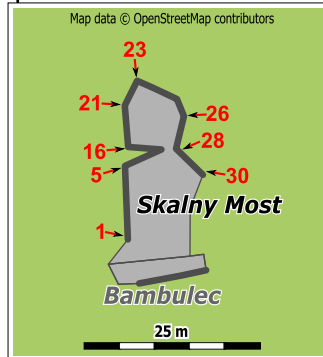
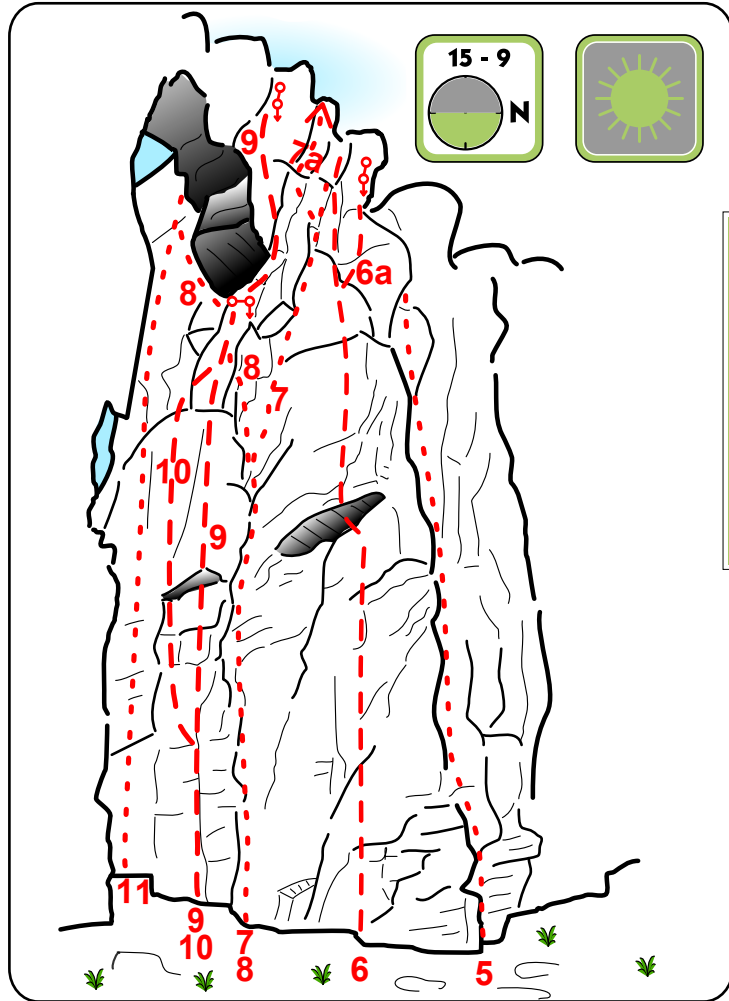
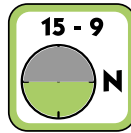
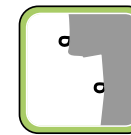
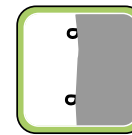
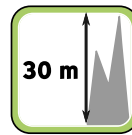
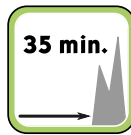
PROJEKT FINANSOWANY  
ZE ŚRODKÓW PUBLICZNYCH  
WOJEWÓDZTWA DOLNOŚLĄSKIEGO



**DOLNY  
ŚLĄSK**



# Skalny Most




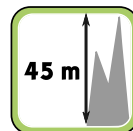
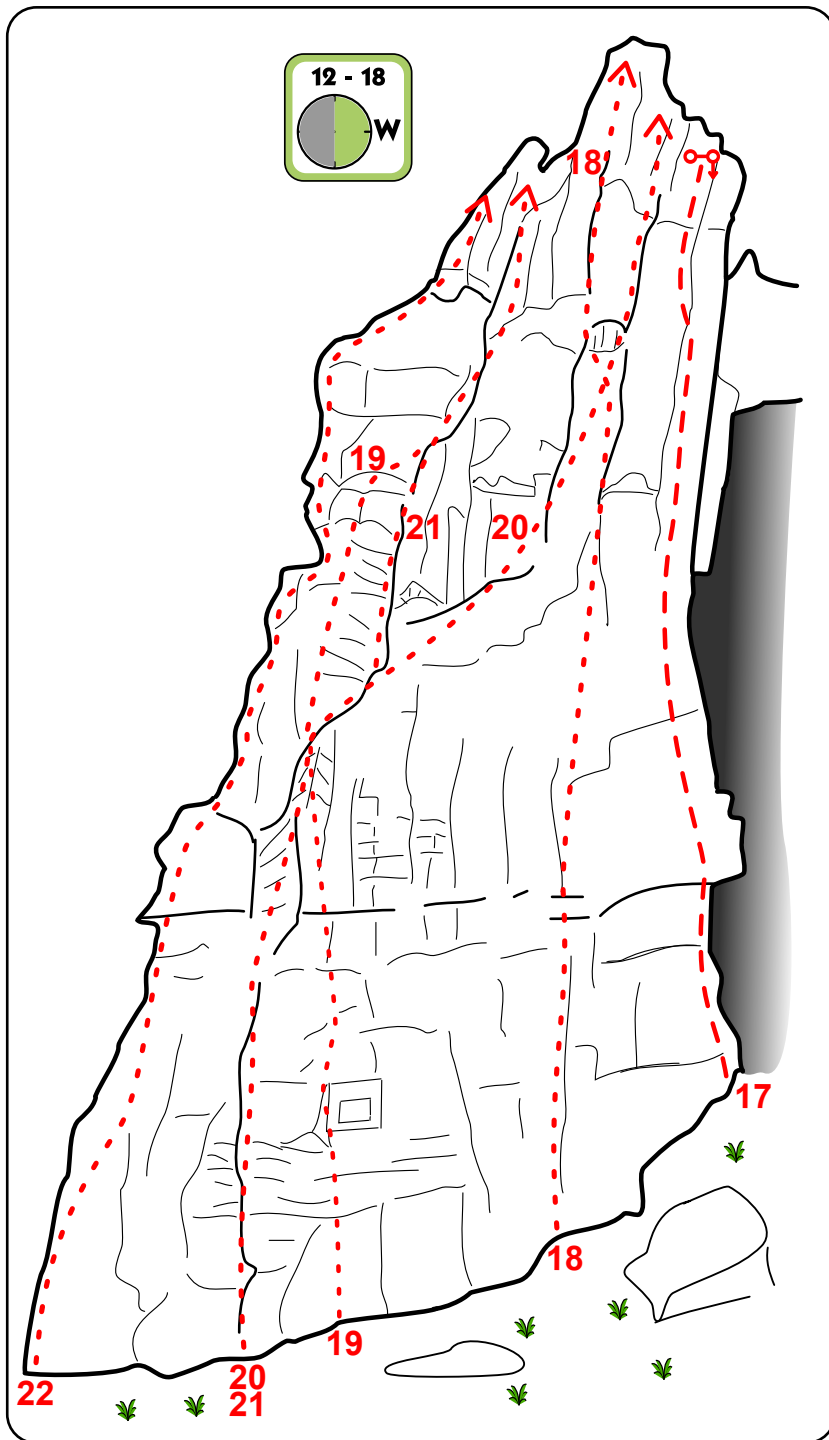
- 8. Zielone Zacięcie V
  - 1 wyciąg V (TRAD+StZ)
  - 2 wyciąg V (TRAD+StZ)
- 9. Wprost Na Most VI.1 (6R+StZ)
- 10. Nikt Nic Nie Wie VI.2+ (3R+5p+StZ)
- 11. Schody Do Nieba VI- (4p+TRAD)

- 5. Szept Tradycji VI+ (TRAD+StZ)
- 6. Ruch Na Dworze Ci Pomoże
  - 1 wyciąg VI.1 (8R+StZ)
  - 2 wyciąg VI (3R)
- 6a. Wyjście Rynną VI+ (2R+StZ)
- 7. Zielone Zacięcie Wprost VI (TRAD)
- 7a. Okap Ciesioły V.1+ (TRAD)

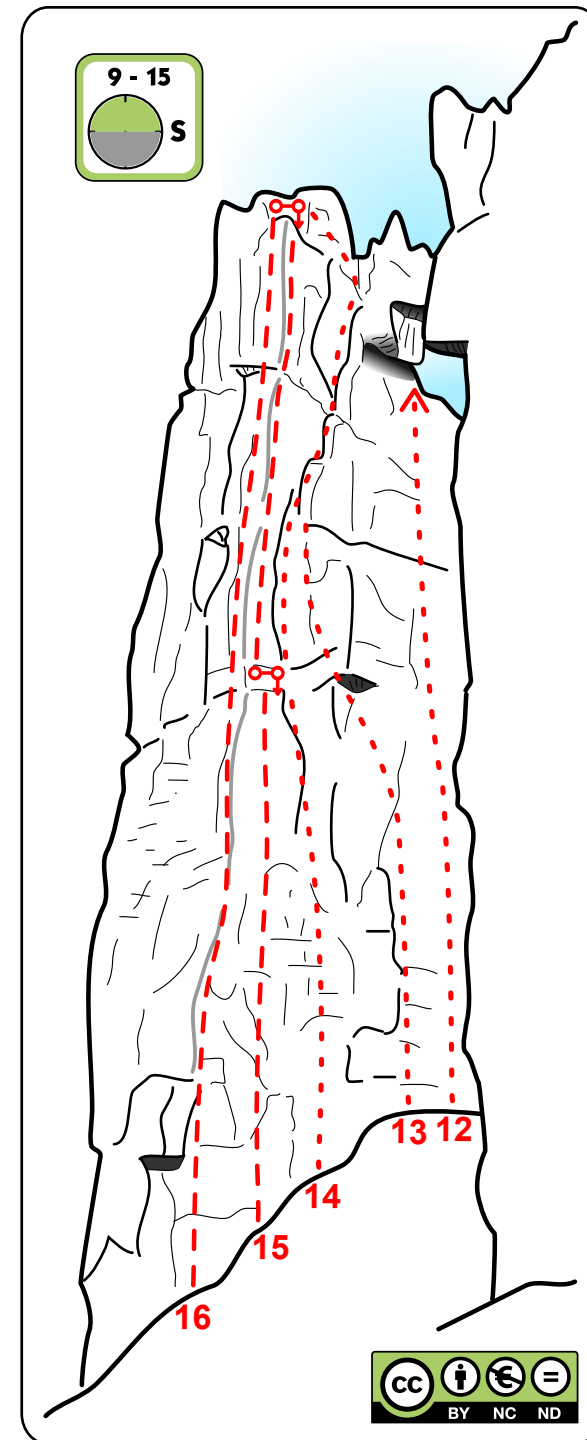
- 1. Przedruga Rysa VI (TRAD)
- 2. Ta Dorotka Ta Malusia VI.1 (TRAD)
- 3. Przepierwsza Rysa VI.1 (TRAD)
- 4. Obłe Bułki VI.1 TR (RZ)
- 5. Szept Tradycji VI+ (TRAD+StZ)




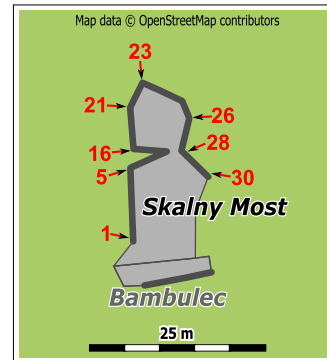
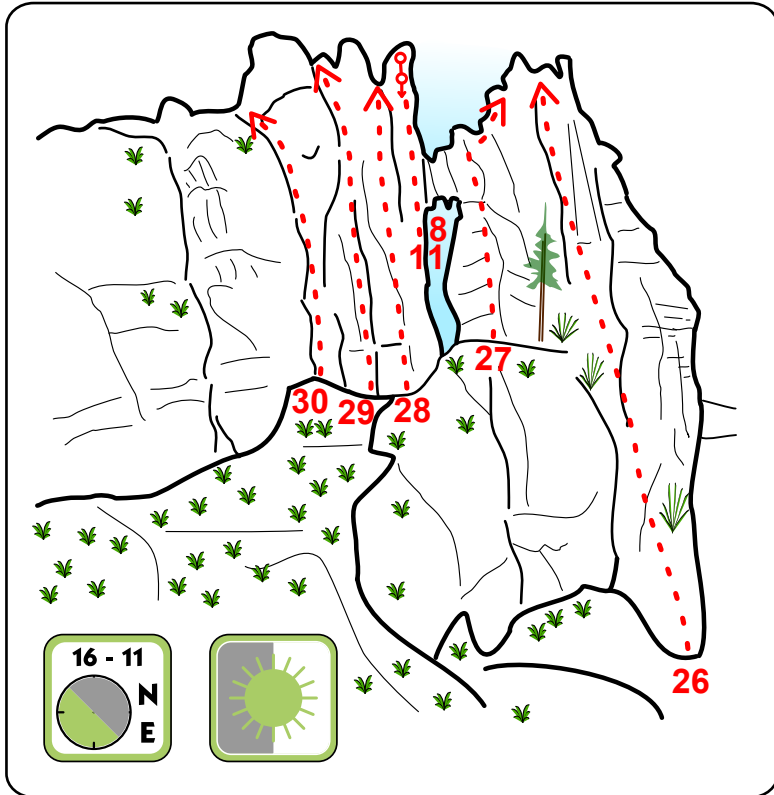
# Skalny Most



- 12. Droga z Przełączki V+ (TRAD)
- 13. Zaćmienie Umysłu VI.1 (TRAD)
- 14. Szare Zacięcie VI+ (TRAD +2StZ)
- 15. Bumerang
  - 1 wyciąg VI+ (6R+StZ)
  - 2 wyciąg VI.5 (7p+StZ)
- 16. Kant Gigant VI.2+ (10p+StZ)
- 17. Spity Gonzales VI.2 (10p+StZ)
- 18. Direttissima VI+ (TRAD)
- 19. Na Tablicę VI+ (TRAD)
- 20. Prawy Tuffeck VI+ (TRAD+StZ)
- 21. Lewy Tuffeck VI (TRAD+StZ)
- 22. Droga Pamięci Michała Maja VI+ (TRAD)



# Skalny Most



- 22. Droga Pamięci Michała Maja VI+ (TRAD)
- 23. Ostrze Filara Północnego
  - 1 wyciąg V (4p+StZ)
  - 2 wyciąg VI.1+ (1p+TRAD)
- 24. Filar Północny
  - 1 wyciąg IV (TRAD+RZ)
  - 2 wyciąg VI.1 (TRAD)
- 25. Zacięcie Filara V (TRAD)
- 26. Wschodnia Ściana V+ (TRAD)
- 27. Rysa w Filarku V (TRAD)
- 28. Skrajna Rysa V+ (TRAD)
- 29. Mostostal VI (TRAD)
- 30. Komin Głazka i Panfila V+ (TRAD)



PROJEKT FINANSOWANY  
ZE ŚRODKÓW PUBLICZNYCH  
WOJEWÓDZTWA DOLNOŚLĄSKIEGO



**DOLNY  
ŚLĄSK**