

SKAŁA Z BLUSZCZEM

Od **Krakowa** jedziemy szosą nr 94 na Olkusz. W Czajowicach na skrzyżowaniu skręcamy w lewo na Będkowie. Po minięciu przysiółka "Kawiory" i przejechaniu 4,4 km, parkujemy samochód na poboczu w pobliżu biegnącej w prawo gruntowej drogi (około 300 metrów przed drogą skracającą do cmentarza) prowadzącej do Doliny Będkowskiej. Drogą tą schodzimy do dna doliny (700 m) i skręcamy w ostro w lewo w drogę biegnącą dnem doliny. Idziemy nią około 400 m, by po minięciu budynku z betonowym ogrodzeniem, skręcić w prawo a następnie przejść przez potok. Kierując się w prawo, w dogodnym miejscu wchodzimy do lasu i zanikającą miejscami ścieżką, podchodzimy trochę do góry, trawersując jednocześnie zbocze. Po przemierzeniu około 200 metrów dochodzimy do *Skąły z Bluszczem*.

Schodząc do Doliny Będkowskiej, możemy skorzystać ze skrótu, prowadzącego z utwardzonej drogi prosto w dół bocznym wąwozem, który wyprowadzi nas obok *Hadesu*, na wprost budynku z murowanym ogrodzeniem.

Do **Będkowic** możemy dojechać także od strony Zabierzowa, Krzeszowic lub Olkusza.

Pod skałę można także dojść od strony Schroniska "Brandysówka", kierując się w górę biegu "Będkówki". Po przejściu około 300 metrów, przy charakterystycznej *Iglicy*, skręcamy w lewo w stronę *Będkowskiej Baszty (Dupy Słonia)*. Po przejściu przez potok, skręcamy w prawo, by po przejściu leśną drogą kilkudziesięciu metrów a następnie trawersie zboczem około 0,5 km, dojść do celu.

Odległości:

od Krakowa – 25 km,

od Olkusza – 23 km.

Koordynaty geograficzne:

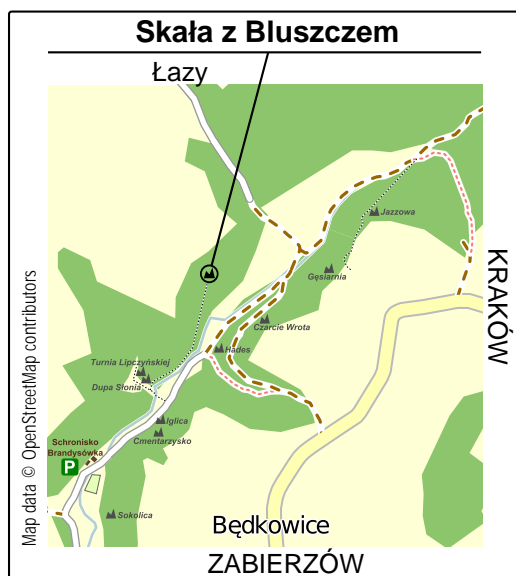
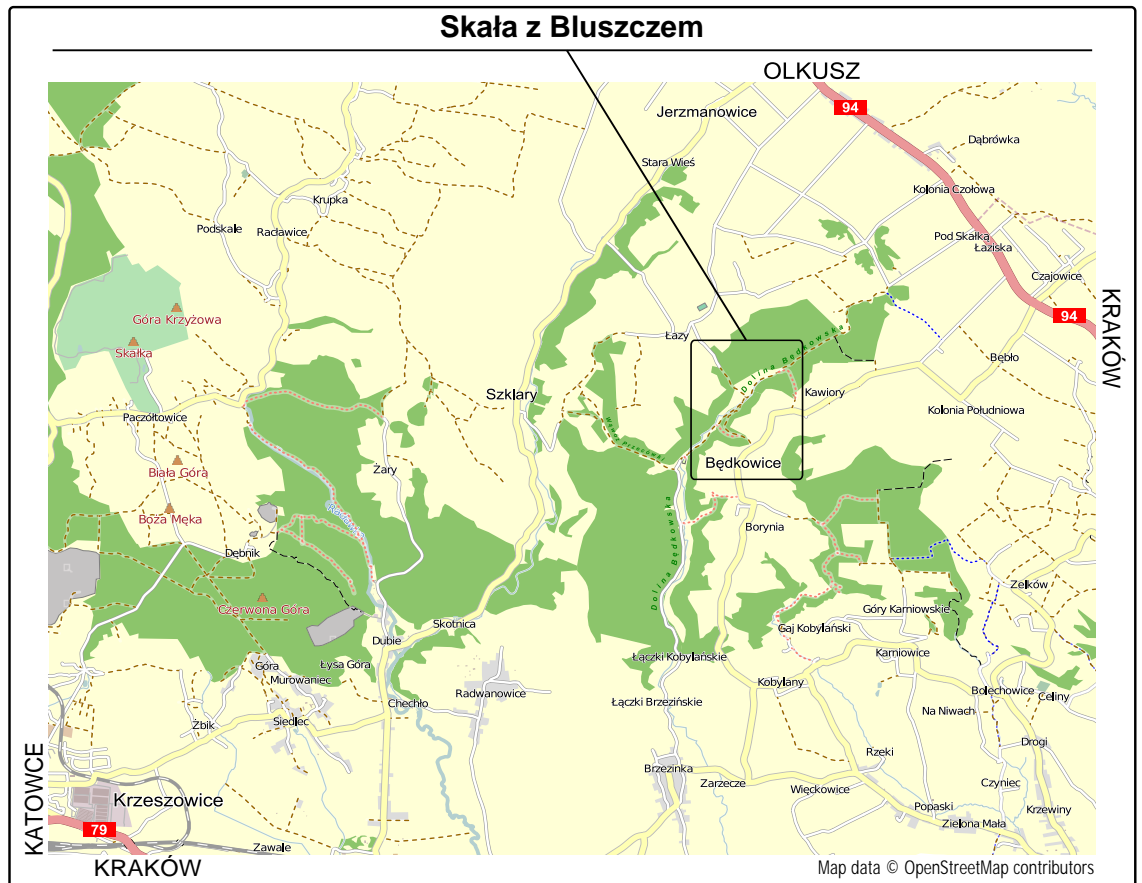

50°10'40.08"N,

19°44'44.81"E

(50.177802, 19.745778)

Kod QR

Skąła z Bluszczem



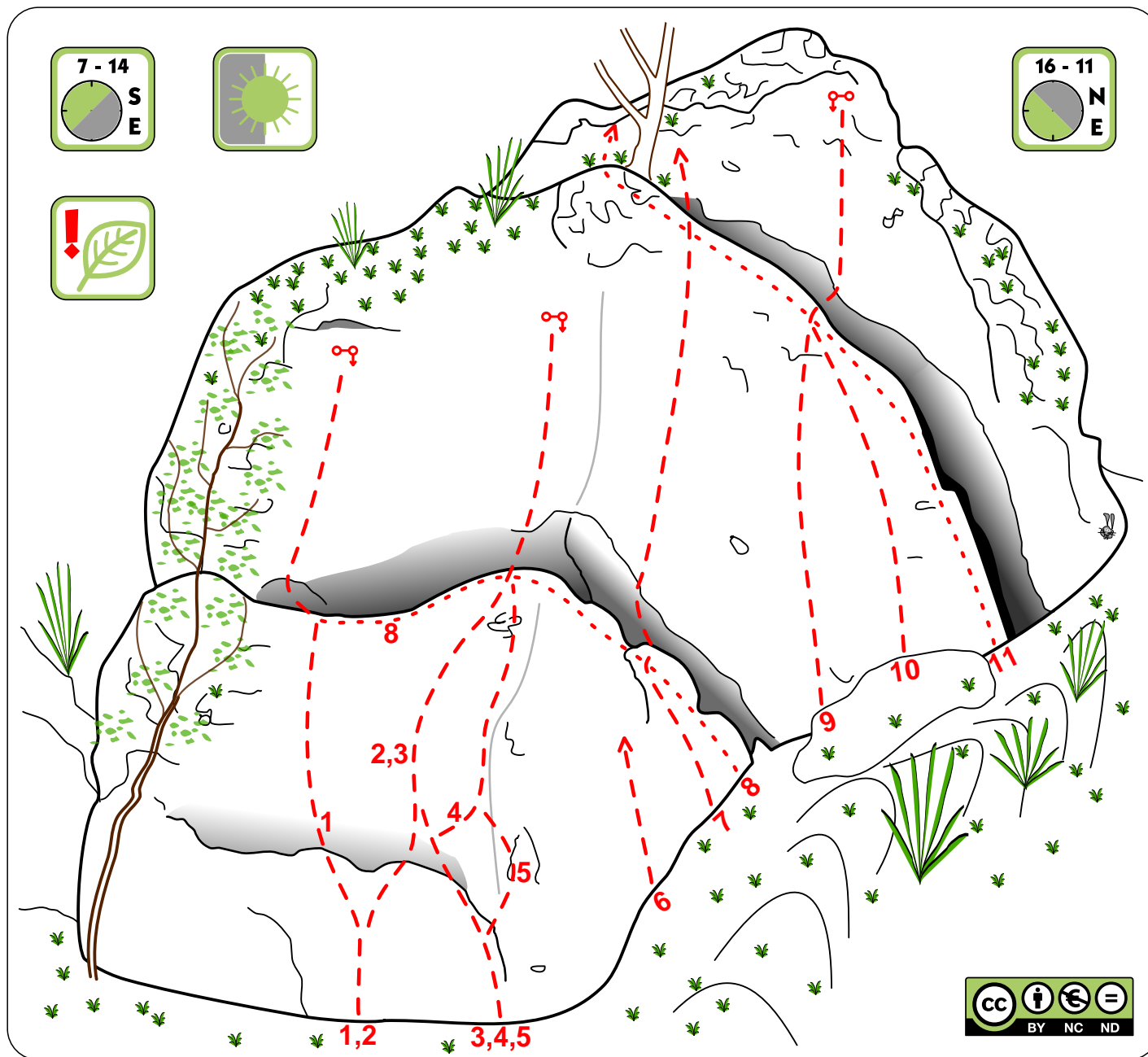
Skąła z Bluszczem położona jest w środkowej części Doliny Będkowskiej, na przeciwko *Czarcich Wrót*, po drugiej stronie doliny i kilkadziesiąt metrów nad jej dnem. Dojście do niej jest trochę skomplikowane i wymaga kilkadziesiąt minut marszu.

Ściany *Skąły z Bluszczem* o maksymalnej wysokości 18 metrów, są mocno schowane w drzewach i oferują 10 dróg wspinaczkowych, z czego 2 wymagają użycia własnej protekcji. Znajdziemy tam także 1 projekt.

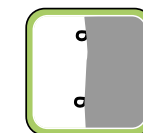
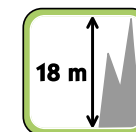
Na *Skale z Bluszczem* rośnie piękny okaz *Bluszczu Pospolitego*, który znajduje się pod ochroną gatunkową. Wspinając się, nie wolno niszczyć ani uszkadzać tej rośliny. Szczególnie dotyczy to drogi *Bluszcz Na Cestu Poslednu*, którą należy kończyć, wspinaczką do stanowiska na drodze *Zdążyć przed Mikserem*.



W ramach realizowanego w 2013 r. programu Bezpieczna WSPINKA, na 1 drodze zostały zainstalowane nowe punkty asekuracyjne. Projekt zrealizowano przy wsparciu finansowym Województwa Małopolskiego w ramach konkursu ofert z turystyki pn. "Małopolska Gościńna"



Skala z Bluszczem



8. *Bluszcz Na Cestu Poslednu* VI+ (3p + 2R + TRAD + StZ)
9. *Dziennikarze To Bestie* VI.4 (3p + 3R + StZ)
10. *Muzeum Dzwonów i Fajek* VI.2 (6R + StZ)
11. *Mięsożerna Rysa* VI.1 (1p + TRAD)

Na Skale z *Bluszczem* rośnie piękny okaz *Bluszczu Pospolitego*, który znajduje się pod ochroną gatunkową. **Wspinając się, nie wolno niszczyć ani uszkadzać tej rośliny.**

Szczególnie dotyczy to drogi *Bluszcz Na Cestu Poslednu*, którą należy kończyć, wspinaczką do stanowiska na drodze *Zdażyć przed Mikserem*.

1. *Zdażyć Przed Mikserem* VI.2+ (5R + StZ)
2. *Święto Kwiatów* VI.3/3+ (5R + StZ)
3. *Konwaliowa Bombonierka* VI.3/3+ (6R + StZ)
4. *Lewa Beczka Śmiechu* VI.2+/3 (5R + StZ)
5. *Prawa Beczka Śmiechu* VI.2 (5R + StZ)
6. projekt
7. *Ta Królewska Para* VI.3+ (5p)