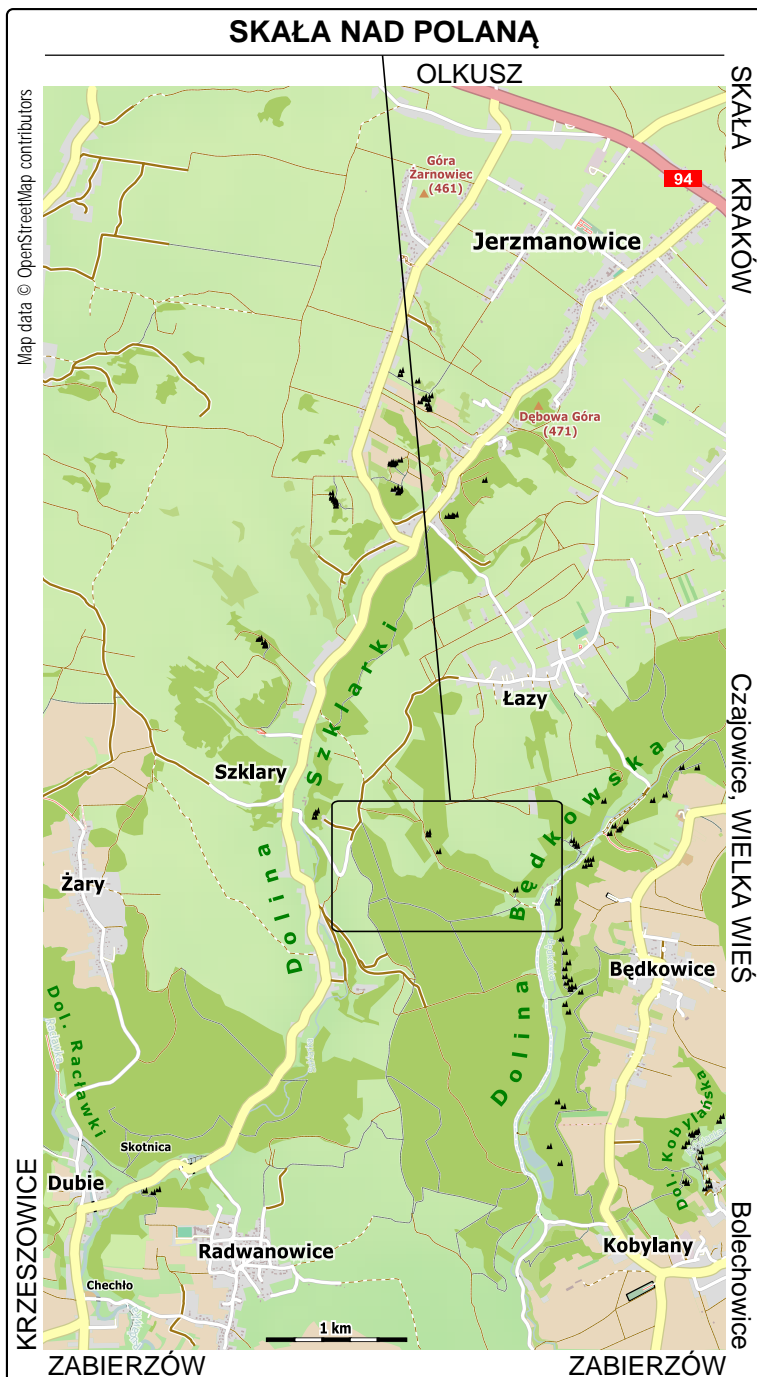


SKAŁA NAD POLANĄ



Od **Krakowa** jedziemy szosą nr 94 na Olkusz. W miejscowości Jerzmanowice skręcamy w lewo na Szklary i Krzeszowice. Po przejechaniu ok. 3,3 km skręcamy w lewo na Łazy. Wąska asfaltowa droga doprowadza nas po 1,5 km do szosy biegnącej przez centrum Łazów. Skręcamy w prawo by po ok. 2 km (z czego ostatnie 1,3 km ubitą "gruntówką") dojechać na skraj lasu. Z tego miejsca widać zabudowania stojące nad skałą *Brodło* oraz jej wierzchołek z charakterystycznym krzyżem. Parkować należy tak, aby nie utrudniać ruchu innych pojazdów i maszyn rolniczych.

Jadąc od strony **Katowic** i **Olkusza** skręcamy w prawo w Jerzmanowicach na Szklary i dalej tak samo.

Inną możliwością jest skorzystanie z parkingu przy gospodarstwie agroturystycznym "Brandysówka" w Dolinie Będkowskiej, co jest możliwe dla gości schroniska.

Odległości od centrum:

Olkusza – 22 km, Krakowa – 34 km, Katowic – 62 km

Koordynaty geograficzne:

miejsce postojowe nad *Brodłem*

50°10'39.9"N, 19°43'17.9"E (50.177481, 19.721639)

parking przy "Brandysówce"

50°10'22.2"N, 19°44'25.4"E (50.172830, 19.740382)

Skala nad polaną

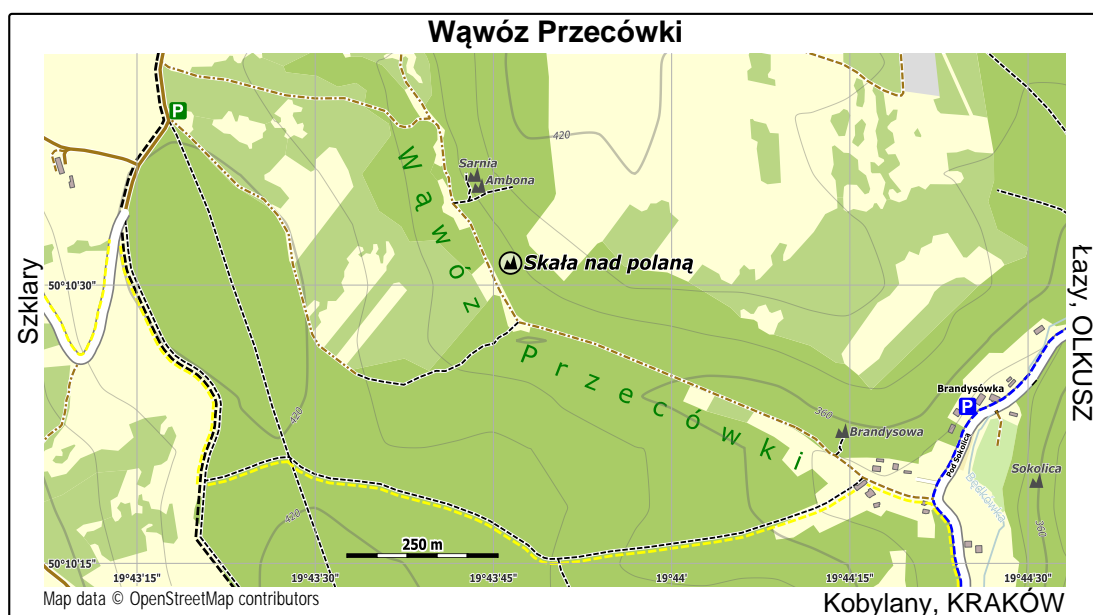

50°10'22.2"N, 19°44'25.4"E (50.175295, 19.729483)

Z miejsca postojowego powyżej skały *Brodło* idziemy gruntową drogą wzdłuż lasu w stronę Będkowskiej i Wąwozu Przecówki. Po około 0,5 km gruntówka zamienia się w ścieżkę skręcającą w lewo i biegnącą w dół wzdłuż niewielkiej dolinki. Po 300 metrach osiągamy dno Wąwozu Przecówki na skraju polany. Skręcamy w lewo, by po 100 metrach znaleźć się na wysokości *Skąły nad polaną*, do której prowadzi stroma ścieżka po prawej stronie.

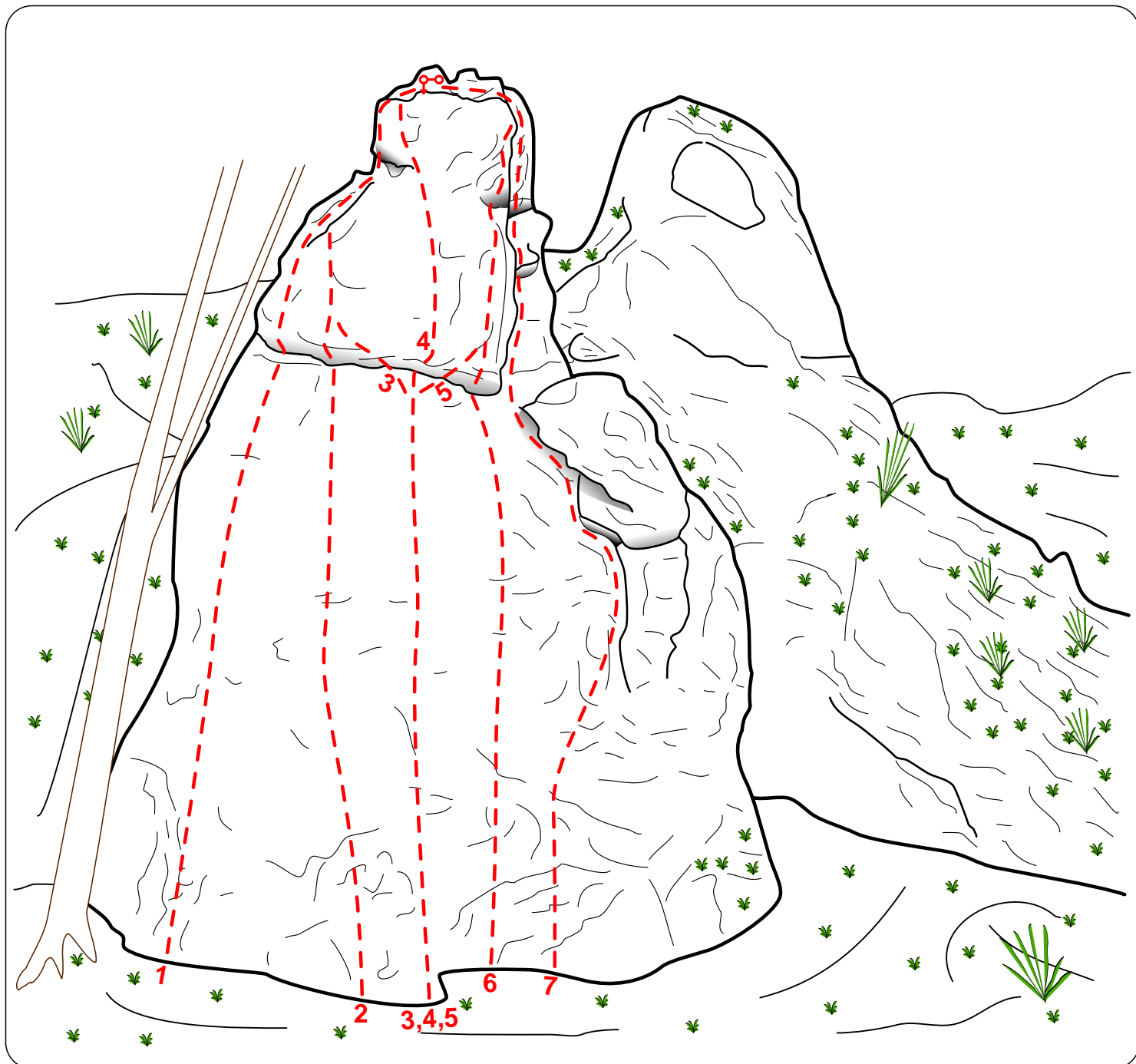
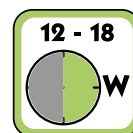
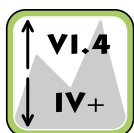
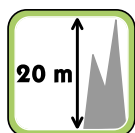
Idąc od "Brandysówki" kierujemy się niebieskim szlakiem w dół Doliny Będkowskiej a następnie skręcamy w prawo tak jak prowadzi żółty szlak. Idąc gruntową drogą dnem Wąwozu Przecówki po około 0,9 km osiągamy cel.

Skala nad polaną została przygotowana do wspinania przez Artura Kowalczyka, który oprócz znacznych nakładów pracy, sfinansował także koszty punktów asekuracyjnych. Wapienna turnia o wysokości 20 metrów jest mocno zacieniona a na jej zachodniej ścianie Artur wytyczył 5 dróg oraz 2 kombinacje o trudnościach od IV+ do VI.3+/4.

Kod QR
Skala nad polaną



Skala nad polaną



1. Nie ma jak u mamy IV+ (6R + StZ)
2. Żelazny Ogranicznik VI (7R + StZ)
3. Wagabunda VI.2 (7R + StZ)
4. Paradoks Dziadka VI.3+/4 ogr. (7R + StZ)
5. Kombinacja Zbójecka VI.2 (8R + StZ)
6. Mamma Mia! VI.1+/2 (8R + StZ)
7. Off Road IV+ (9R + StZ)

