



**SKAŁOPLAN WYKONANO DZIĘKI WSPARCIU
MINISTERSTWA SPORTU I TURYSTYKI**



**Ministerstwo
Sportu i Turystyki**

Zadanie publiczne pn. „Popularyzacja i ułatwienie uprawiania aktywnej turystyki wspinaczkowej w Polsce”
dofinansowano ze środków Ministerstwa Sportu i Turystyki
zgodnie z zawartą umową nr 2024/0019/1544/UDOT/DT/BP/DSJ z dnia 13.06.2024 r.

SKAŁA NA ROZDROŻU

Od **Krakowa** jedziemy szosą nr 794 na Skałę i Wolbrom. Za Skałą dojeżdżamy do wsi Milonki. Na skrzyżowaniu, przy którym znajduje się biało-brązowy znak informacyjny kierujący na Imbramowice, skręcamy w prawo z głównej szosy i od razu skośnie w lewo (na skrzyżowaniu odchodzą w prawo dwie drogi). Po przejechaniu 600 m, na skrzyżowaniu z drogą główną jedziemy prosto. Dalej dojazd wygląda następująco wraz z odległościami poszczególnych odcinków:

- do skrzyżowania przy sklepach (w Zagórowej): 1,3 km; na skrzyżowaniu w prawo za główną drogą,
- do rozjazdu: 0,2 km; jedziemy lekko w lewo,
- długa prosta wśród rozległych pól do ostrego zakrętu w lewo: 1,4 km,
- druga prosta, którą dojeżdżamy do serpentyn: 0,8 km
- za serpentynami do skrzyżowania za główną drogą w lewo aż do parkingu w Imbramowicach po lewej: 2,0 km.



Od **Wolbromia** jedziemy szosą nr 794 na Skałę i Kraków. Zaraz przed Trzyciążem (tuż przed charakterystyczną dyskoteką zwaną "Apogeum") skręcamy w lewo, po chwili dojeżdżamy do skrzyżowania i skręcamy w prawo na Głanów. Ciągłe jadąc prosto dojeżdżamy do Imbramowic.

Od **Olkusza** jedziemy najpierw szosą nr 94 na Kraków a następnie w Sienicznie skręcamy w lewo na Skałę w drogę nr 773. Po dojechaniu do Sułoszowej skręcamy w lewo w asfaltową drogę w kierunku na Wielmożę. Po dojechaniu do szosy nr 794 w miejscowości Zadroże, kontynuujemy podróż tak jak jadąc od Krakowa.

Samochód parkujemy na placu w Imbramowicach (naprzeciw cmentarza), a następnie pieszo idziemy za znakami czarnego szlaku do Wąwozu Ostryszni.

Odległości od centrum miast:

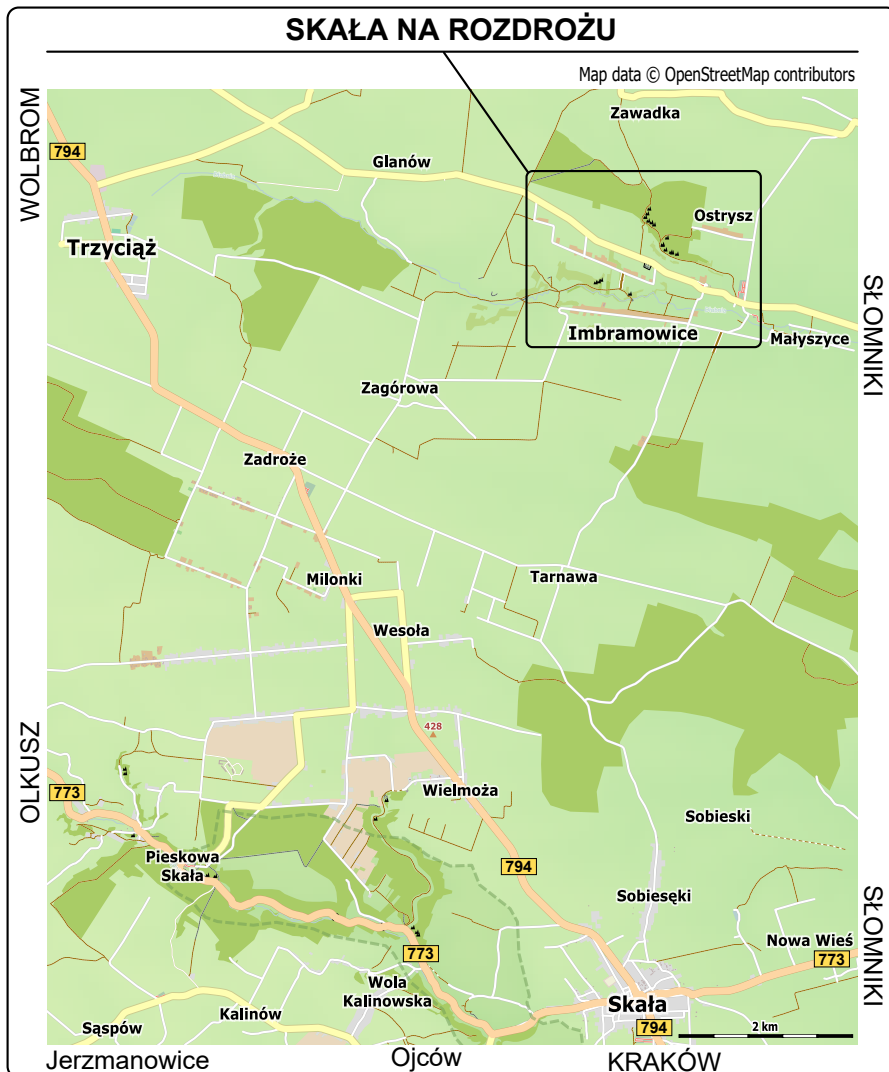

Krakowa – 41,4 km; Olkusza – 27,5 km
Wolbromia – 20,5 km; Słomnik – 20 km

Koordynaty geograficzne:

parking w Imbramowicach
50°18'09.2"N, 19°52'13.6"E (50.30255, 19.87043)

Skała na Rozdrożu

50°18'33.6"N, 19°51'26.6"E (50.30932, 19.85739)



Wąwóz Ostryszni



Idąc z parkingu gruntową drogą, którą biegnie czarny szlak turystyczny do Wąwozu Ostryszni, po przejściu ok 1,3 km po prawej stronie zaraz za największą skałą wąwozu - *Wielką Ostrysznią* i przy charakterystycznym rozwidleniu leśnych dróg napotkamy *Skałę na Rozdrożu*. Niewielka wapienna skałka o wysokości około 12 metrów ma wystawę zachodnią a otaczający las zapewnia sporo cienia. Oferuje ona 3 łatwe drogi wyposażone w kompletną stałą asekurację, które świetnie nadają się dla początkujących wspinaczy.

Skała została przygotowana przez Dominika Jańca w 2024 roku w ramach programu Nowa WSPINKA.

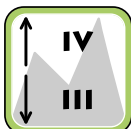
UWAGA

Łąki w Wąwozie Ostryszni należą do prywatnych właścicieli. Bez zgody gospodarzy nie wolno na nich biwakować, organizować pikników oraz palić ognisk.

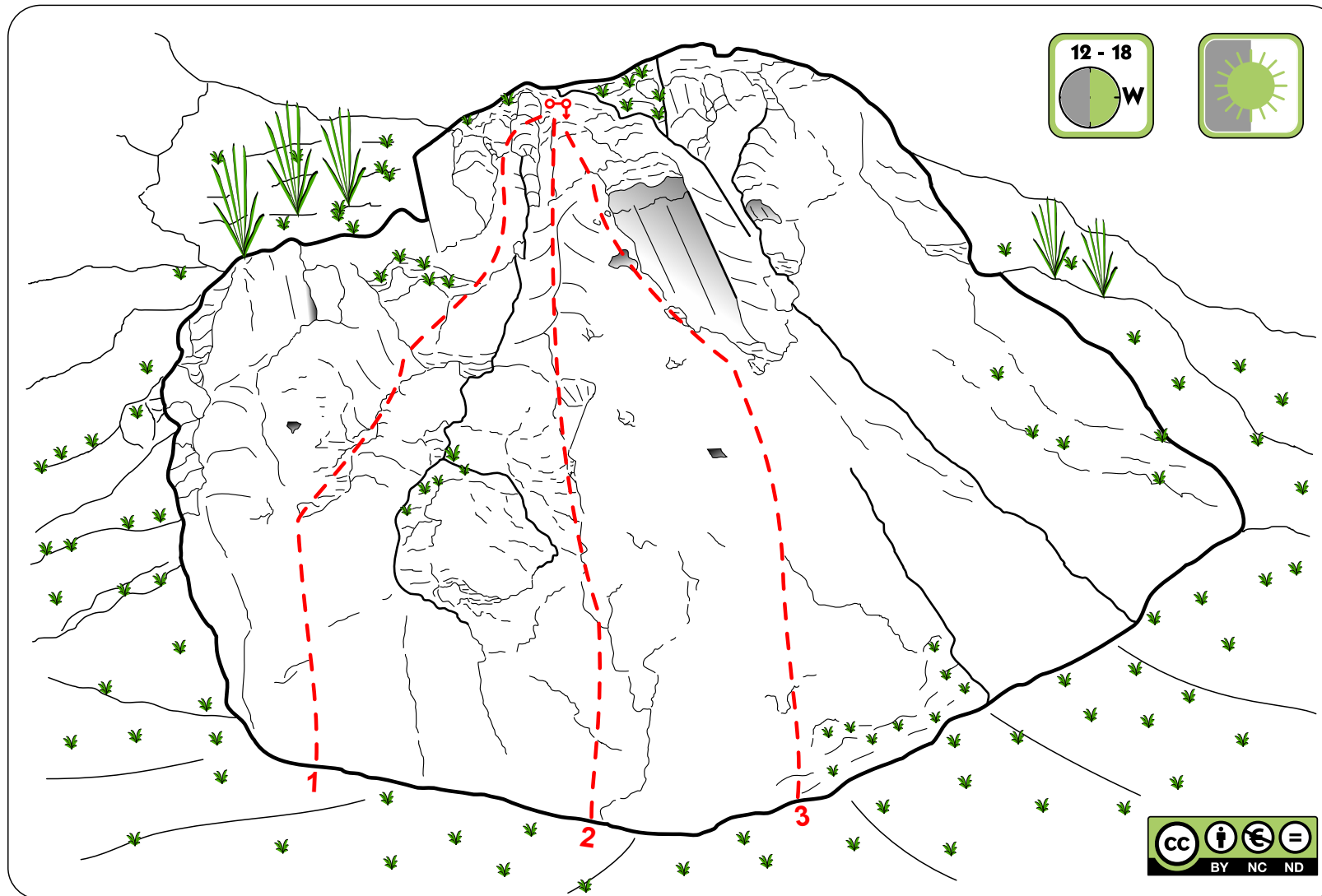
wspinka.org



Skała na Rozdrożu



POMÓŻ
WSPINCE



1. *Dęta Sprawa* III (3R + StZ)
2. *Na Rozstaju dróg* IV (3R + StZ)
3. *Ruda Paskuda* III (3R + StZ)