

# SKAŁA NA ŁOPIANKACH

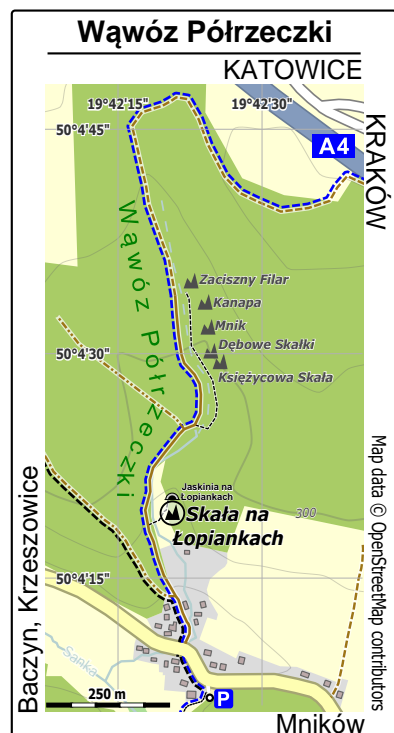
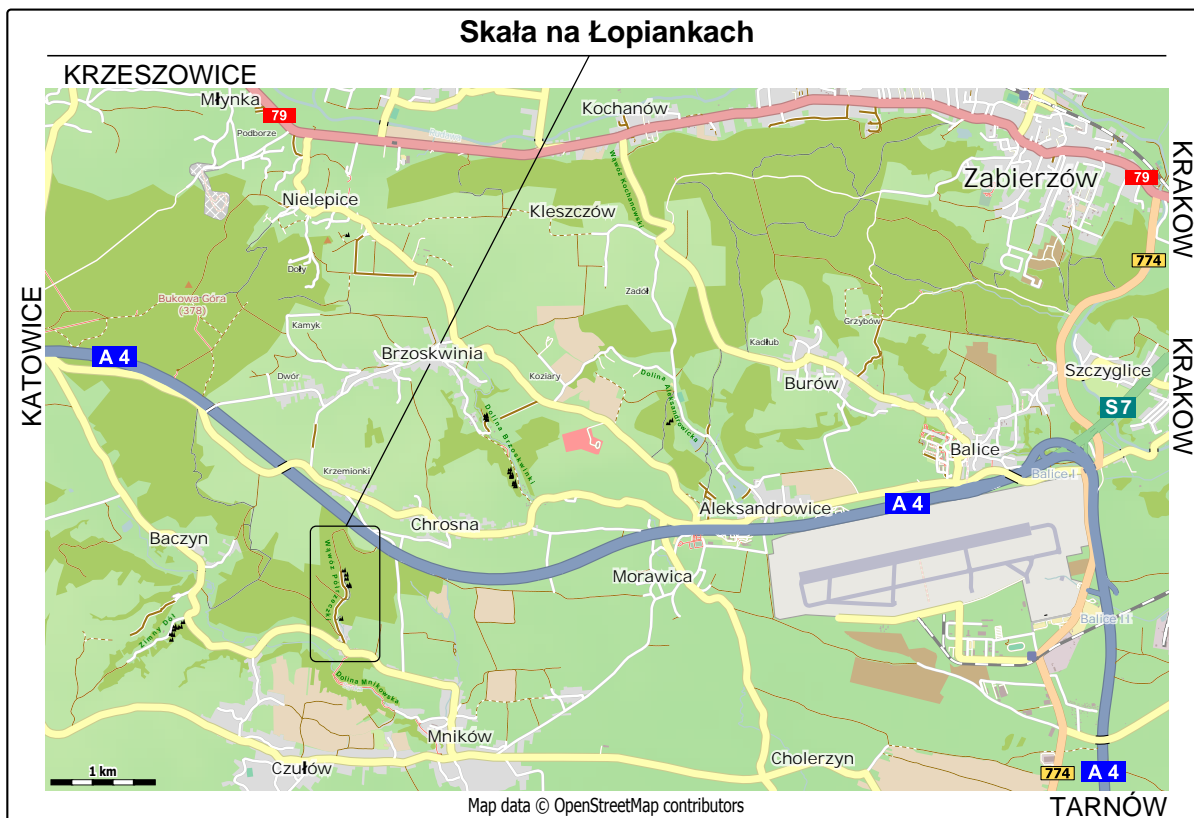
Od **Krakowa** kierujemy się na Zabierzów szosą nr 79. Mijamy estakadę koło Leroy Merlin, która kieruje na autostradę, i jadąc dalej prosto 1,8 km dojeżdżamy do skrzyżowania, na którym skręcamy w lewo w drogę nr 774 na Kryspinów. Jedziemy 3,2 km, przejeżdżając pod autostradą i skręcamy w prawo, a za kolejną estakadą, pod którą przejeżdżamy, jedziemy prosto na Balice. Za Balicami w miejscowości Aleksandrowice, po przebyciu następnych 4,4 km, skręcamy w lewo na Morawicę. W centrum Morawicy skręcamy w prawo na Mników, w którym z kolei skręcamy w prawo na Baczyn i Krzeszowice. Po przejechaniu 1,8 km od Mnikowa, dojeżdżamy do parkingu po lewej stronie drogi. Jadąc z południowej części Krakowa, kierujemy się na Kryspinów i Cholerzyn a następnie prosto do Mnikowa, z którego podążamy dalej podobnie jak wcześniej.

Od **Katowic** jedziemy do Krzeszowic szosą nr 79. Tuż za Krzeszowicami i przed Nawojową Górą skręcamy w prawo na Mników. Jedziemy cały czas za główną drogą 9,5 km (po drodze przejeżdżając pod autostradą) i osiągamy ten sam parking, położony na początku Doliny Mnikowskiej, od jej północnej strony.

Odległości: od Krakowa – 18 km, od Katowic – 78 km

Koordynaty geograficzne: parking - 50°04'07"N, 19°42'24"E (50.0688124, 19.7069439)

Skala na Łopiankach - 50°04'19"N, 19°42'20"E (50.0719924, 19.7056767)



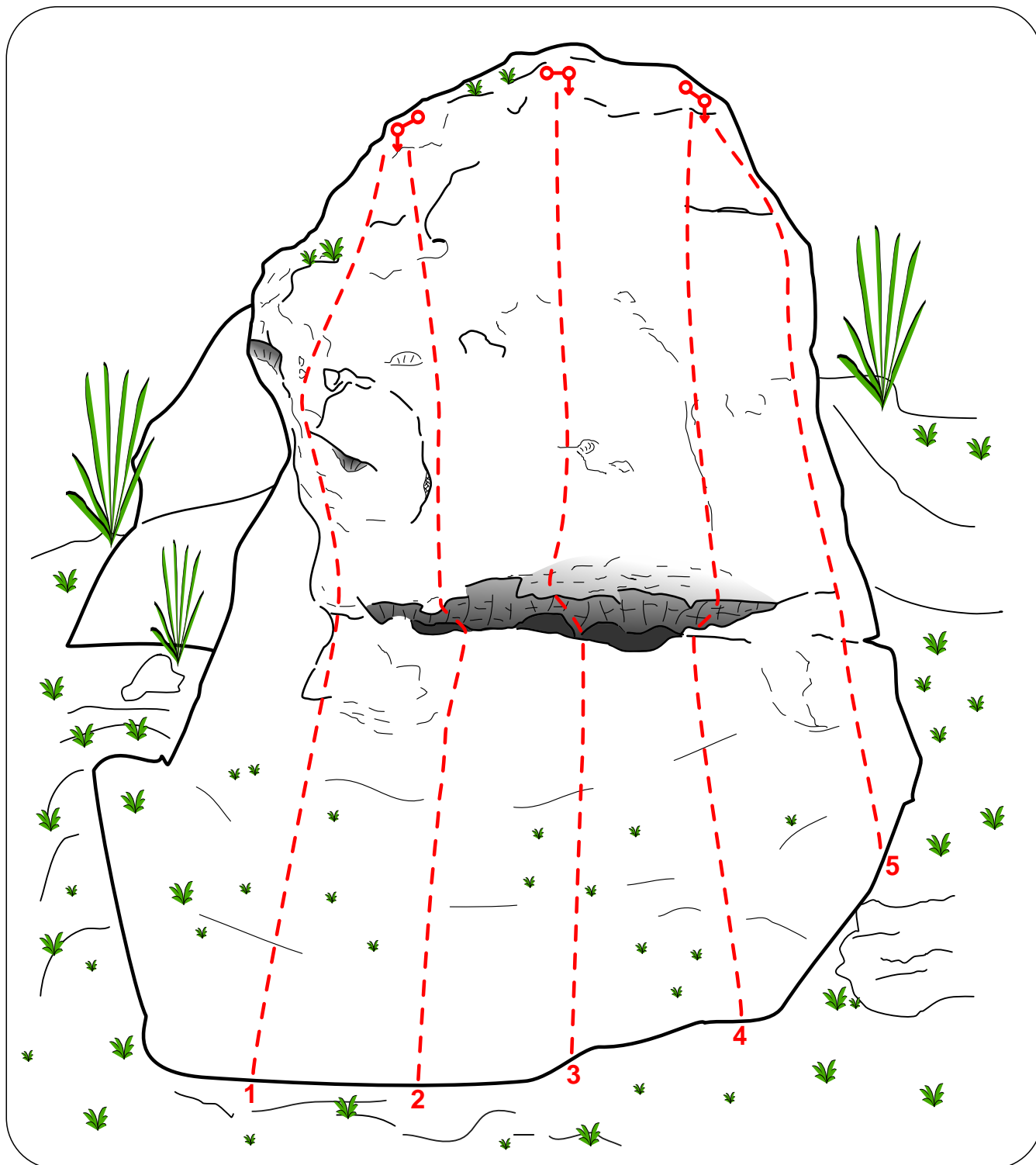
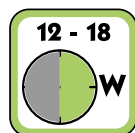
Z parkingu idziemy za znakami niebieskiego szlaku w przeciwnym kierunku niż do Doliny Mnikowskiej - najpierw 80 metrów główną szosą, którą przyjechaliśmy z Mnikowa a następnie boczną drogą w prawo pomiędzy zabudowaniami. Droga asfaltowa po około 100 metrach przechodzi w gruntową, którą idziemy jeszcze 150 metrów. Po prawej stronie widzimy pierwszą skałkę, do której dochodzimy ścieżką przez miejscami podmokłą łąkę, po drodze przekraczając strumyk.

*Skala na Łopiankach* jest pierwszą napotkaną wapienną turniczką, idąc od południowej strony. Jej wysokość sięga kilkunastu metrów a na zachodniej ścianie znajduje się 5 dróg o trudnościach od III do VI.1+. Wszystkie posiadają kompletną stałą asekurację.

Kilkanaście metrów na północ od *Skali na Łopiankach*, znajduje się Jaskinia na Łopiankach.



# Skala na Łopiankach



1. Łapką Po Klamkach III (3R+StZ)
2. Łapanka Na Łopiankach V (3R+StZ)
3. KukSaniec VI.1+ (3R+StZ)
4. Kwilenie Nadaremne VI+ (3R+StZ)
5. Filar Na Łopiankach V (3R+StZ)