



SKAŁOPLAN WYKONANO DZIĘKI WSPARCIU
MINISTERSTWA SPORTU I TURYSTYKI



Ministerstwo
Sportu i Turystyki

Zadanie publiczne pn. „Popularyzacja i ułatwienie uprawiania aktywnej turystyki wspinaczkowej w Polsce”
dofinansowano ze środków Ministerstwa Sportu i Turystyki
zgodnie z zawartą umową nr 2024/0019/1544/UDOT/DT/BP/DSJ z dnia 13.06.2024 r.

SFINKS

Kierujemy się do miejscowości **Janowice Wielkie**. Znajdując się na ulicy 1 Maja, jadąc od strony miejscowości **Trzcіńsko**, skręcamy w prawo w ulicę Robotniczą. Jedziemy nią niecałe 500 metrów (mijając zabudowania blisko ulicy), by na skrzyżowaniu przy starej wieży energetycznej skręcić w prawo w leśną, gruntową drogę. Jedziemy nią jeszcze 300 metrów i dojeżdżamy do leśnego parkingu przed szlabanem nadleśnictwa i zakazem ruchu.

Z parkingu idziemy 0,9 km leśną drogą za znakami żółtego szlaku. Mijamy *Skały przy Krzyżówce*, by następnie, przy drewnianej wiacie, skręcić w lewo w leśną drogę, którą biegnie zielony szlak na Zamek Bolczów. Do *Sfinks*a dochodzimy idąc około 150 metrów lasem, po zejściu ze szlaku w prawo na wysokości zamkowych murów.

Do Zamku Bolczów można także dojść zielonym szlakiem z Janowic Wielkich, biegnącym w mieście ulicą Zamkową.

Odległości od centrum miast:

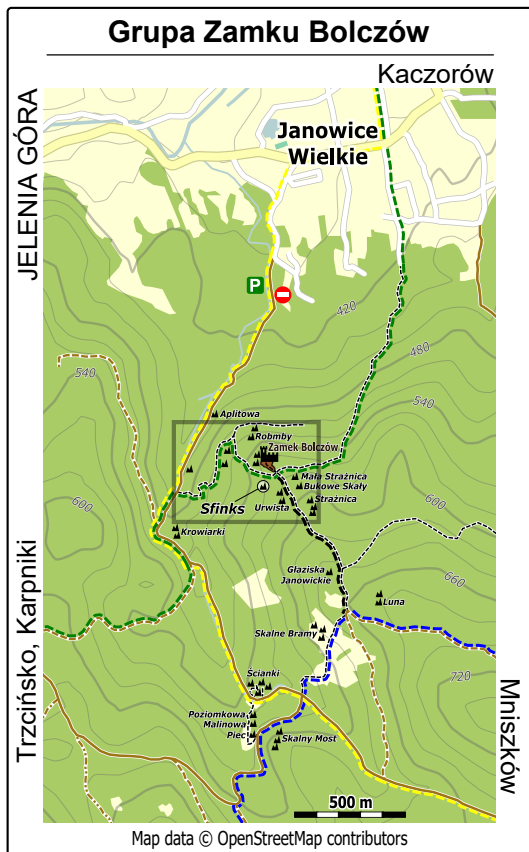
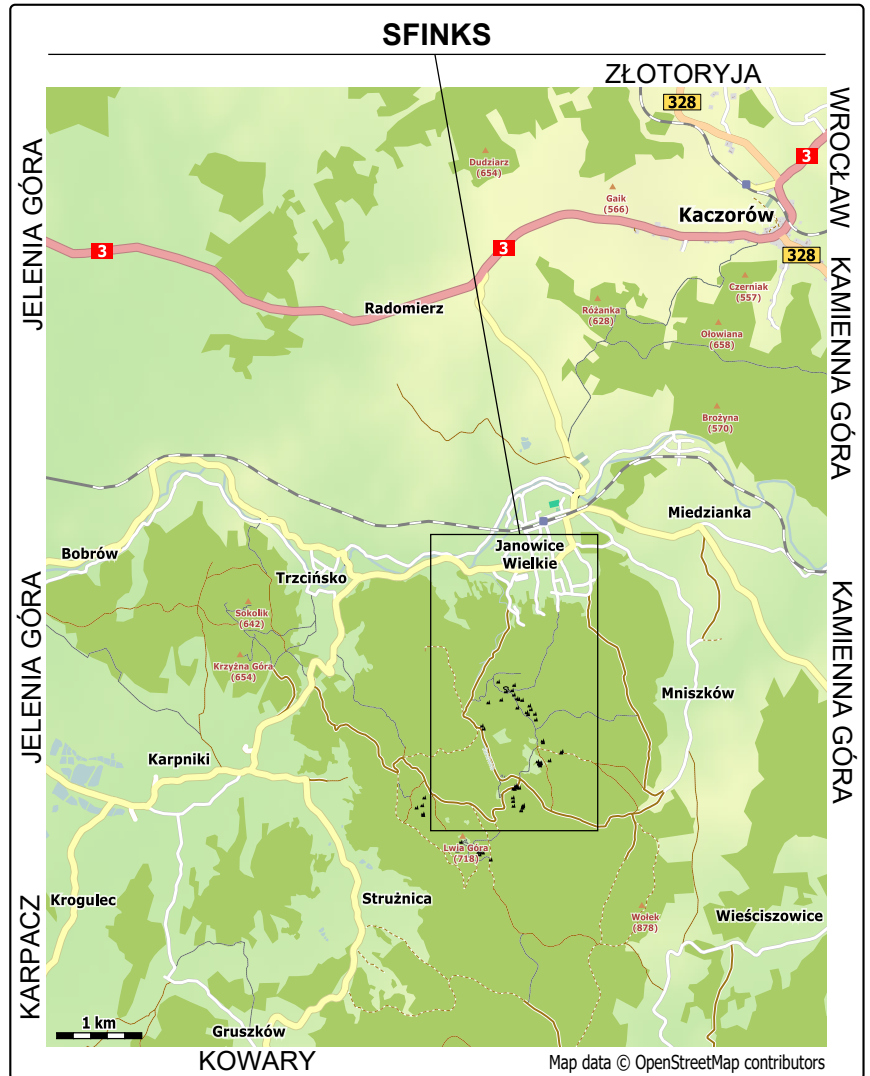

Wrocławia – 103 km, Wałbrzycha – 40 km,
Jeleniej Góry – 19 km

Koordynaty geograficzne:

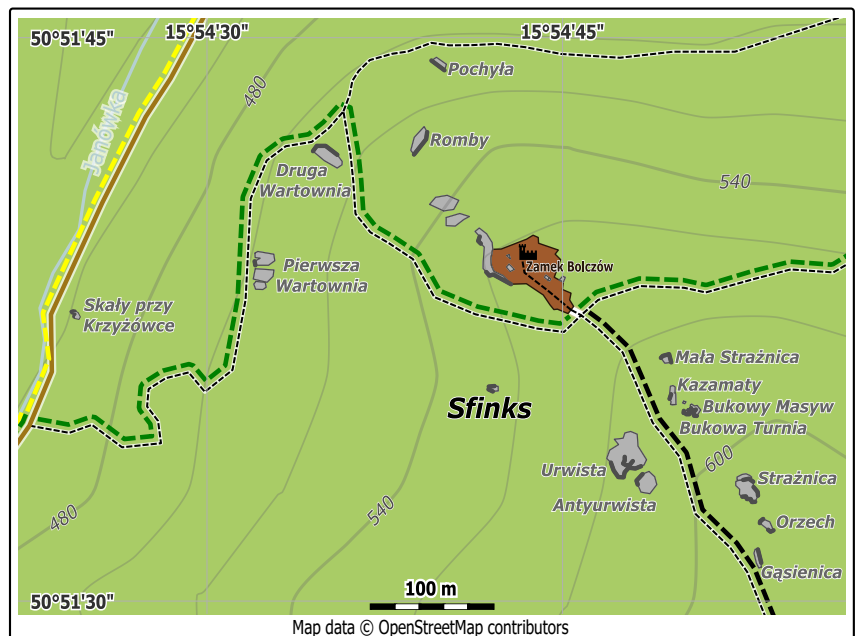
miejsce postojowe
50°51'59.7"N, 15°54'42.5"E (50.8666, 15.9118)

Sfinks

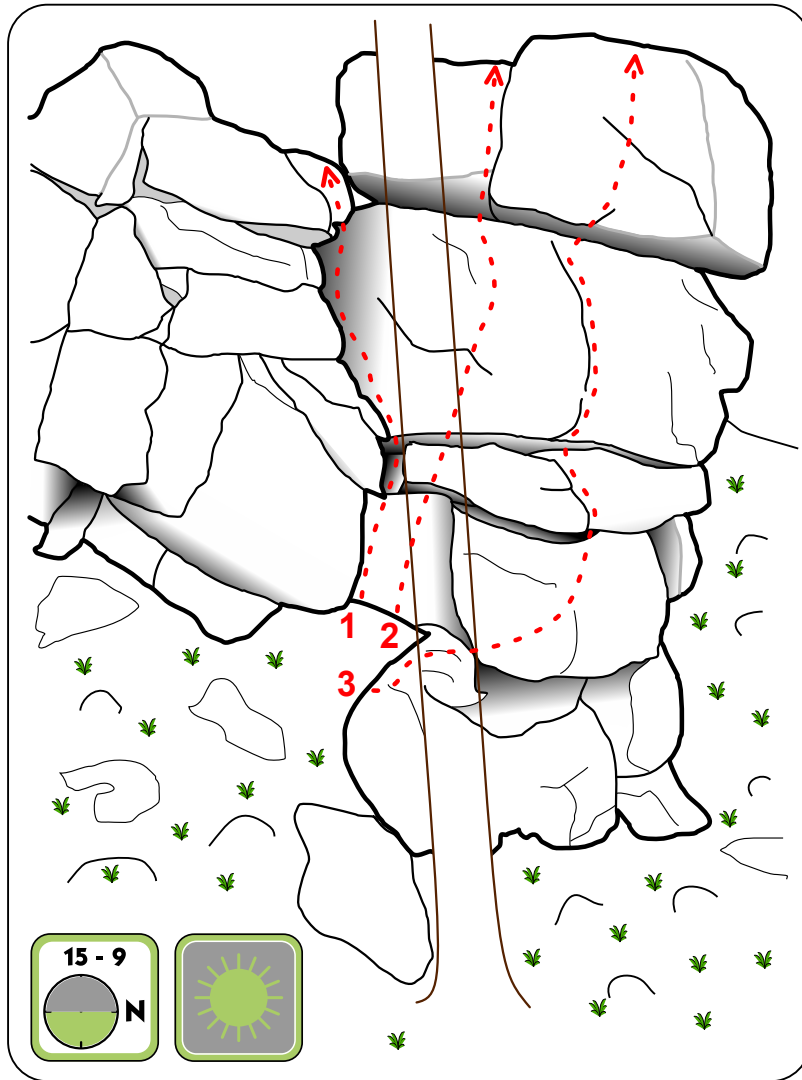
50°51'35.6"N, 15°54'42.1"E (50.8599, 15.9117)



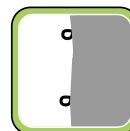
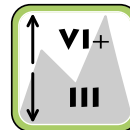
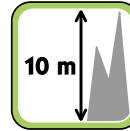
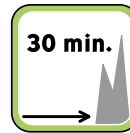
Sfinks to niewielka i mocno zacieniona otaczającymi drzewami skałka, na której można obecnie znaleźć 5 łatwych dróg. Do wspinaczki niezbędna jest własna asekuracja.



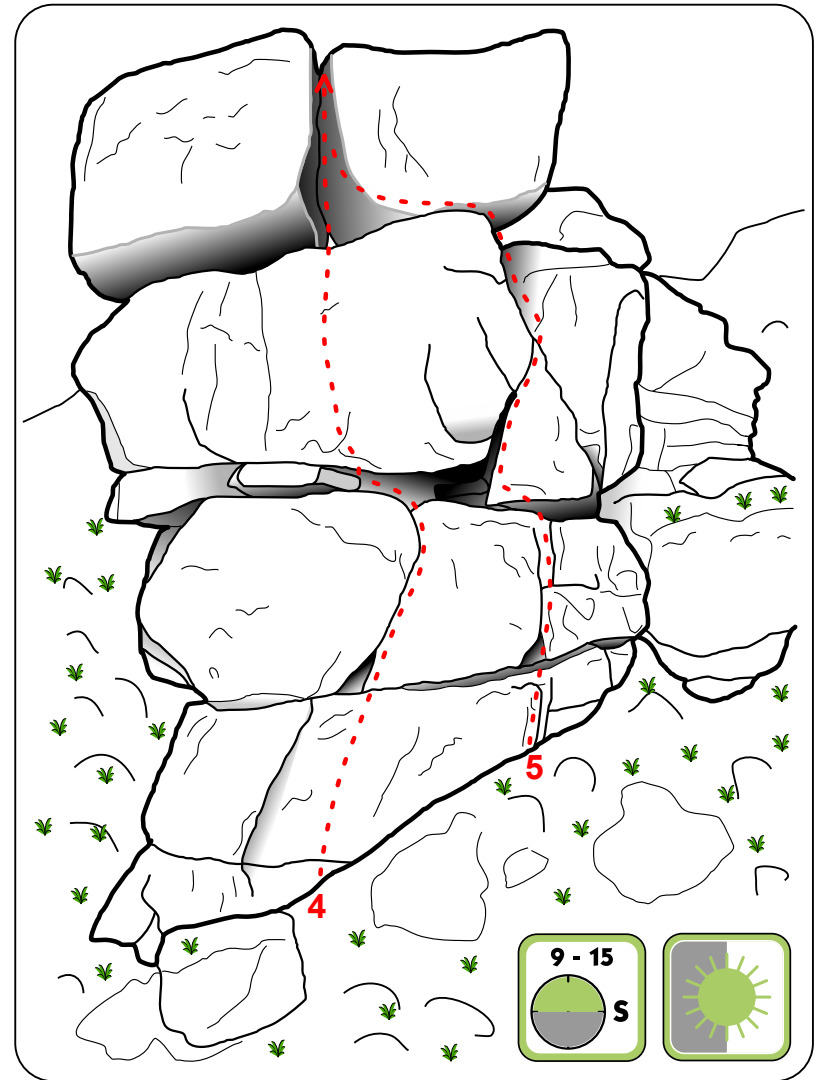
Sfinks



1. Wejścówka III (TRAD)
2. Druga Zagadka V (TRAD)
3. Pierwsza Zagadka VI (TRAD)



POMÓŻ
WSPINCE



4. Szarada VI+ (TRAD)
5. Propaganda V (TRAD)

