

SAMOTNE SKAŁY

Od **Krakowa** kierujemy się na Zabierzów szosą nr 79. Tuż za estakadą koło Leroy Merlin, która kieruje na autostradę, skręcamy w prawo w ulicę Kasztanową. We wsi Brzezinka, po przejechaniu 6,5 km od skrzyżowania, kierujemy się w prawo, by po następnych 1,5 km dojechać do Kobylan. Na skrzyżowaniu w Kobylanach kierujemy się w prawo na Będkowice, do centrum których dojeżdżamy po 2,5 km. Samochód należy zostawić na parkingu w pobliżu remizy OSP.

Od **Olkusza** jedziemy na Kraków szosą nr 94. W miejscowości Czajowice skręcamy w prawo na Będkowice, do których centrum dojeżdżamy po około 5 km.

Odległości od centrum:

Krakowa – 21 km, Olkusa – 24 km,

Chrzanowa - 35 km

Koordynaty geograficzne:

parking w Będkowicach (przy remizie OSP)


50°10'04.8"N, 19°45'08.5"E (50.168007, 19.752370)

Samotna Skała

50°10'07.6"N, 19°45'36.9"E (50.168785, 19.760251)

Samotny Murek

50°10'07.9"N, 19°45'36.8"E (50.168873, 19.760211)



Kod QR
Samotna Skała



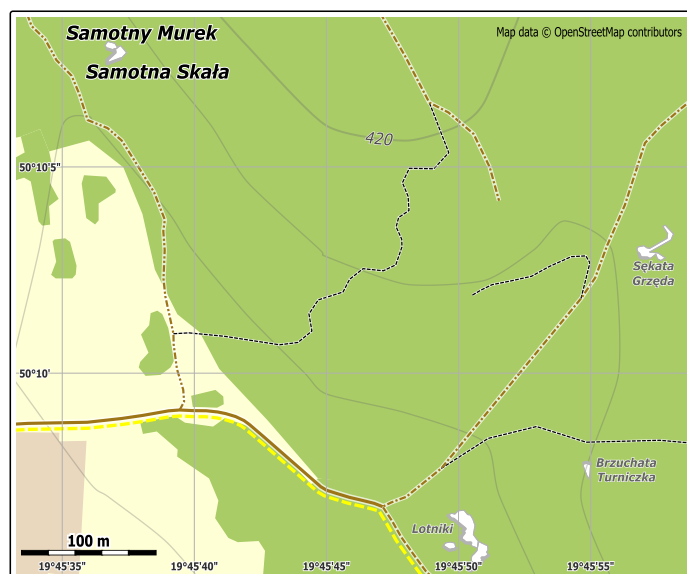
Samotne Skały to grupa wychodni skalnych o wysokości do 12 metrów, położona w lesie, w bocznej odnodze północnej części Doliny Kobyłańskiej. Obecnie eksploatacji doczekały się *Samotna Skała* i *Samotny Murek*, w wyniku czego powstało 16 linii posiadających stałą asekurację oraz jedna droga wymagająca użycia własnej protekcji. Trudności oscylują w przedziale od III do VI.3 a wystawa ostnionych drzewami ścian skalnych jest różnorodna.

Większość prac została wykonana w 2017 roku w ramach programu Nowa WSPINKA przez Przemka Rostka, któremu pomagali wcześniej Bartosz Krzemiński i Dariusz Niemczyk. Materiały instalatorskie zostały zakupione ze środków Gminy Wielka Wieś.

Drogi wspinaczkowe wykonano przy wsparciu finansowym Gminy Wielka Wieś



Z parkingu schodzimy do Doliny Kobyłańskiej ulicą Borową, którą biegnie żółty szlak turystyczny. Po zejściu do doliny, skręcamy w lewo w pierwszą gruntową drogę, biegnącą na początku przed lasem. Po 270 metrach widzimy po prawej stronie w odległości około 30 metrów grupę wapiennych skałek, do których wiedzie wydeptana ścieżka.

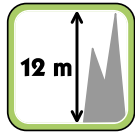


Wielka Wieś
Gościnną podkrakowską gminą

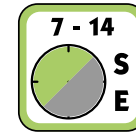

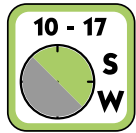
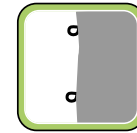
Skałoplany wykonany przy wsparciu finansowym Powiatu Krakowskiego



Powiat Krakowski

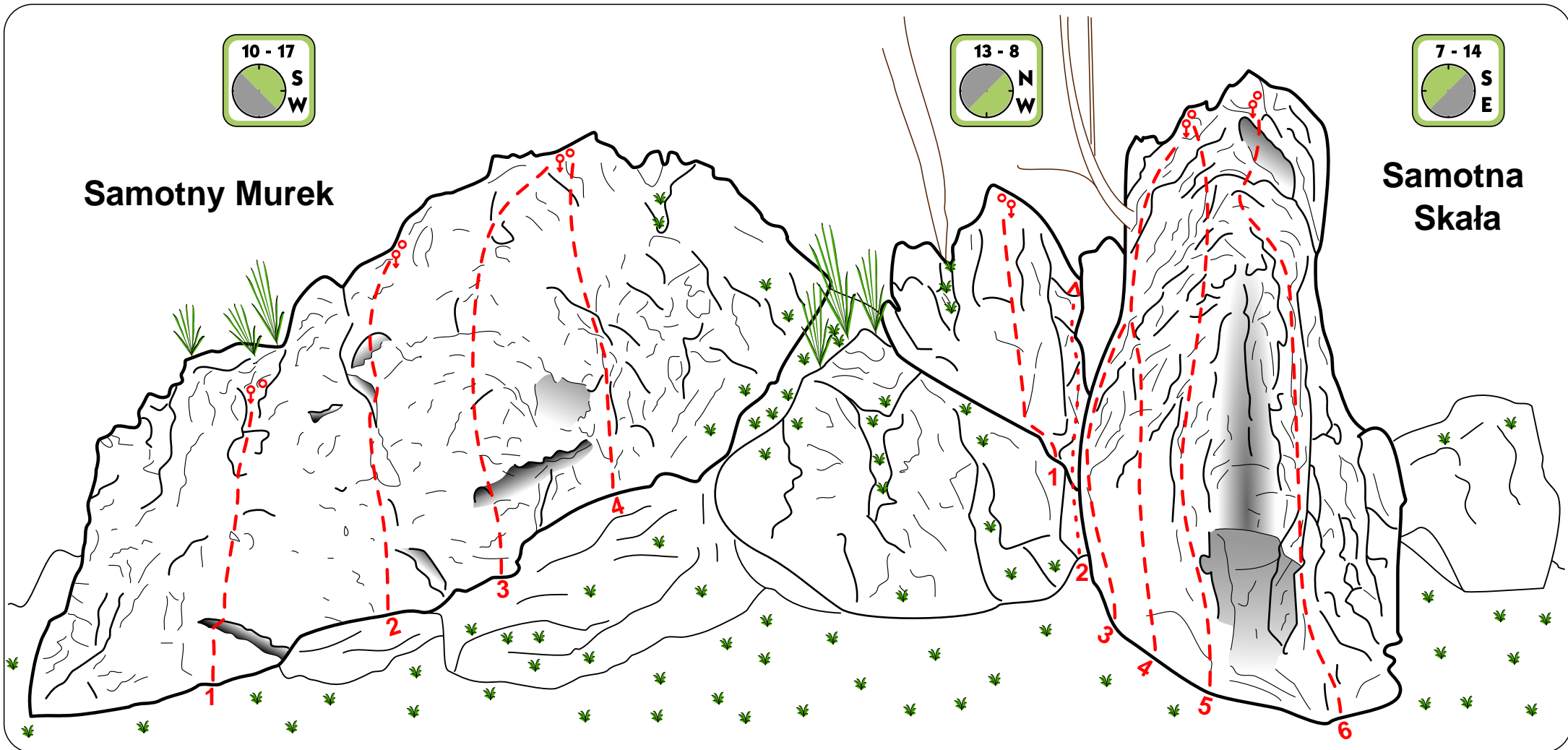


Samotne Skały



Samotny Murek

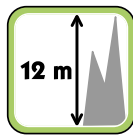
Samotna Skała



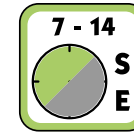
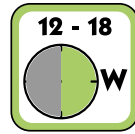
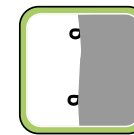
1. *Milczące Zdumienie* VI.2+/3 (3R + 2RZ)
2. *Bruzda Dotykowa* VI.1+ (3R + 2RZ)
3. projekt
4. *Od Ucha Do Ucha* IV+ (3R + 2RZ)

1. *Ada Mondra Też Była Kobieta* VI.1 (3R + 2RZ)
2. *Na Własnej Nieprzymuszonej* V+ (TRAD + 2RZ)
3. *Plusy Ujemne* III+ (3R + 2RZ)
4. *Plusy Dodatnie* III (3R + 2RZ)
5. *Samotnia* IV+ (3R + 2RZ)
6. *Kantrakt* VI.1 (3R + 2RZ)

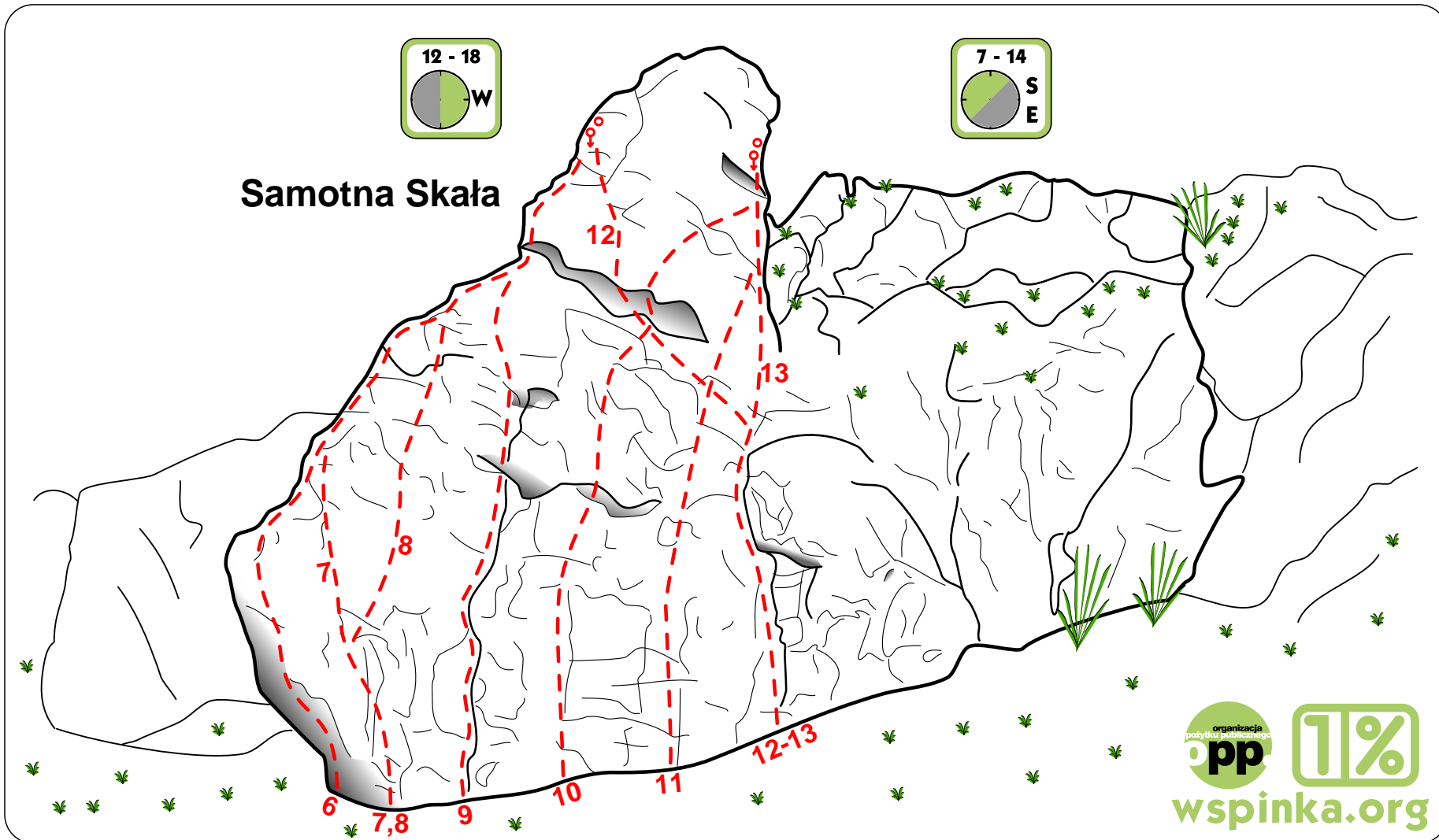




Samotne Skały



Samotna Skała



- 6. *Kantrakt* VI.1 (3R + 2RZ)
- 7. *Wstydlivy Uciekinier* VI+ (3R + 2RZ)
- 8. *Notoryczny Kusiciel* VI.1+ (3R + 2RZ)
- 9. *Rysa Stachnika* VI.1+ (3R + 2RZ)
- 10. *Prokrastynator* VI (4R + 2RZ)
- 11. *Ostrożny Eksperymentator* VI+/1 (3R + 2RZ)

- 12. *Rutyniarz* V (4R + 2RZ)
- 13. *Romantyk W Sidłach Rutyny* V (3R + 2RZ)

