


# RZESZOTO

Od **Krakowa** jedziemy szosą nr 94 na Olkusz. Za Jerzmanowicami mijamy po lewej stację Shell a 0,5 km dalej skręcamy w prawo i stromo w dół w stronę centrum Gotkowic. Jedziemy prosto, zjeżdżając z głównej drogi, wąską asfaltówką 1,5 km a następnie skręcamy na skrzyżowaniu w prawo. Podążamy dalej 1,6 km mijając ostry zakręt w lewo, by na skrzyżowaniu ponownie skręcić w prawo. Asfalt prowadzi w dół do Wąwozu Babie Doły, zamieniając się po kilkuset metrach w gruntową drogę, która skręca w lewo i po 250 metrach doprowadza do placu w lesie gdzie parkujemy.

Od **Olkusza** podążamy w stronę Krakowa "94"-ką. Mijamy kościół w Przegini po prawej a po 3,9 km skręcamy w lewo do Gotkowic. Dalej poruszamy się jak opisano wcześniej.

**Odległości od centrum:** Olkusza – 18 km, Wolbromia – 24 km, Krakowa – 29 km

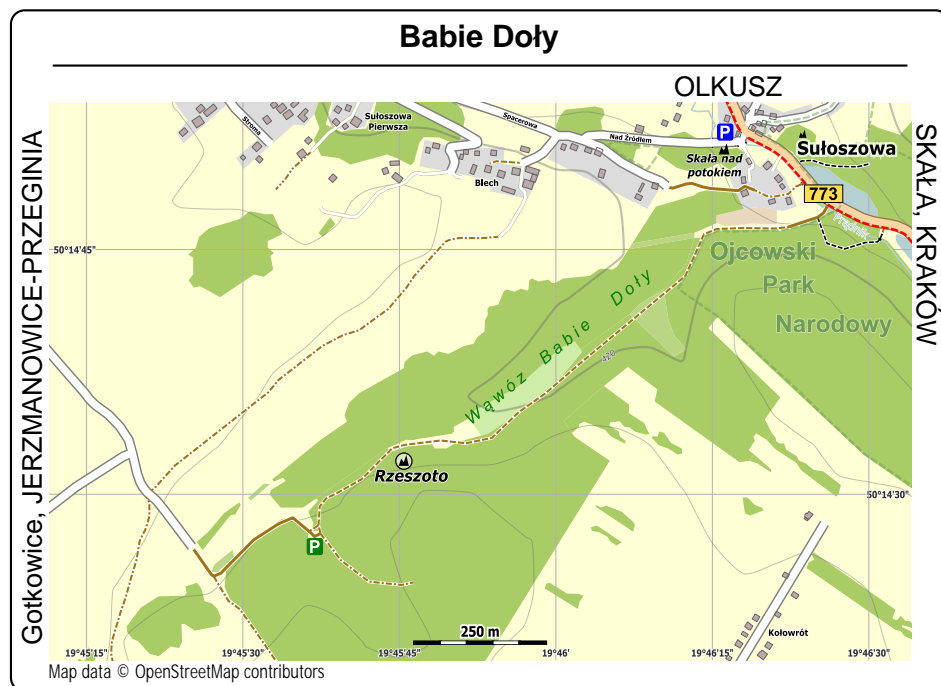
Kod QR  
Rzeszoto



## Koordynaty geograficzne:

miejsce postojowe - 50°14'27.4"N, 19°45'37.2"E (50.240948, 19.760329)

Rzeszoto - 50°14'31.9"N, 19°45'44.9"E (50.242199, 19.762478)

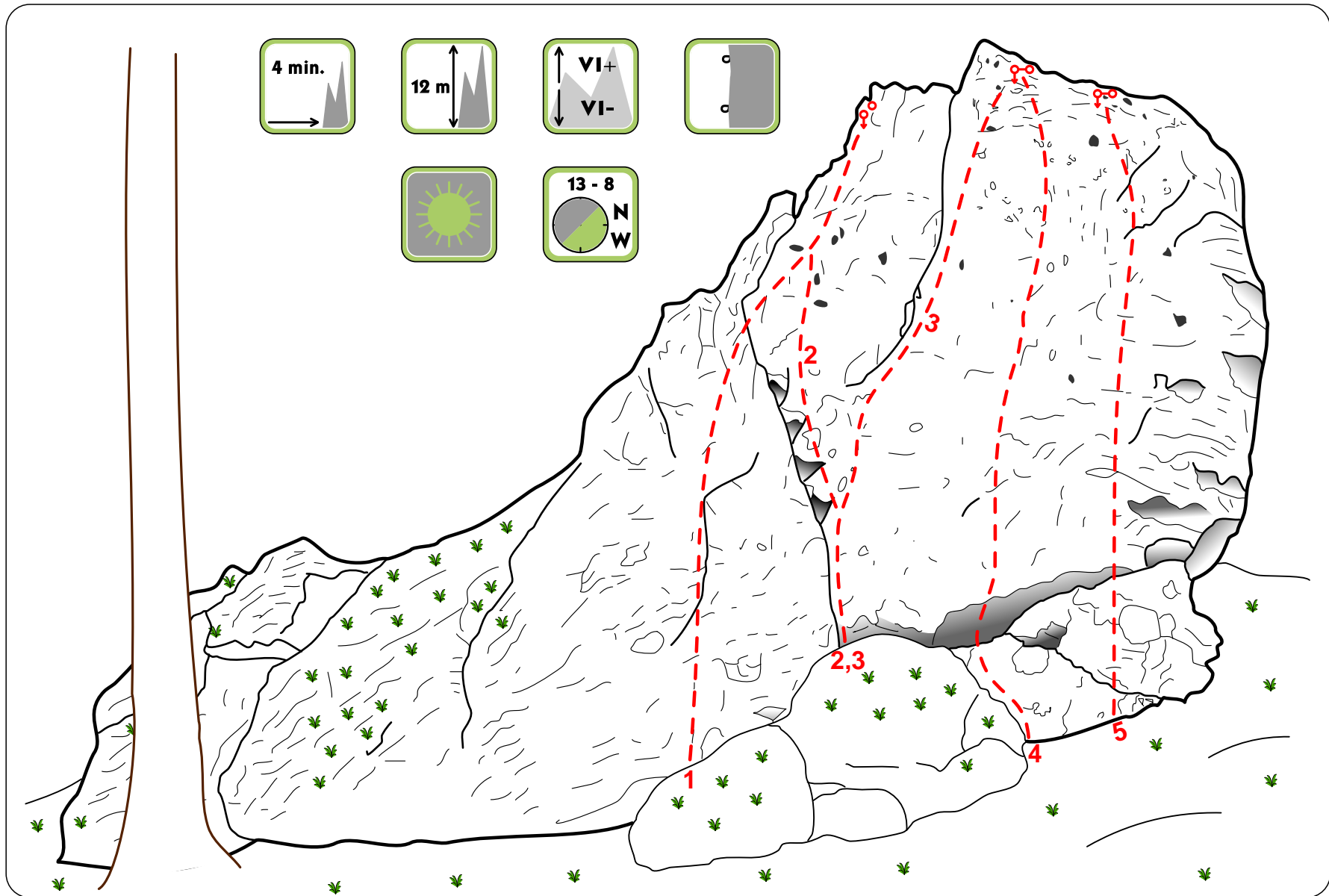


Z miejsca postojowego idziemy leśną drogą w dół doliny 200 metrów. Po prawej stronie na zboczu widzimy *Rzeszoto*, do którego podchodzimy trawersującą ścieżką.

12-metrowej wysokości wapienna skałka o wystawie północno-zachodniej oferuje 5 dróg o trudnościach około VI, wyposażonych w kompletną stałą asekurację. *Rzeszoto* świetnie nadaje się na upały z uwagi na mocne zacienienie przez otaczający las.

*Rzeszoto* zostało przygotowane do wspinaczki w 2017 roku przez Przemka Rostka i Mateusza Paradowskiego w ramach programu Nowa WSPINKA. Koszty materiałów instalatorskich zostały sfinansowane ze środków Województwa Małopolskiego oraz Powiatu Krakowskiego.

# Rzeszoto



1. *Besbuentna VI* (4R + 2RZ)
2. *Rzeszotówka VI* (3R + StZ)
3. *Ziarnoś Czy Plewa? VI+* (4R + StZ)
4. *Piękna Bez Bestii VI-* (4R + StZ)
5. *Narzeczona Frankensteina VI* (4R + StZ)