



SKAŁOPLAN WYKONANO DZIĘKI WSPARCIU
MINISTERSTWA SPORTU I TURYSTYKI



Ministerstwo
Sportu i Turystyki

Zadanie publiczne pn. „Popularyzacja i ułatwienie uprawiania aktywnej turystyki wspinaczkowej w Polsce”
dofinansowano ze środków Ministerstwa Sportu i Turystyki
zgodnie z zawartą umową nr 2024/0019/1544/UDOT/DT/BP/DSJ z dnia 13.06.2024 r.

ROWEROWA

Kierujemy się do centrum **Kamiennej Góry**. Przy zbiegu ulic Jeleniogórskiej lub Bohaterów Getta, którymi prowadzą drogi krajowa nr 5 i powiatowa nr 367, koło budynku dworca kolejowego skręcamy w ul. Jana Pawła II i jedziemy nią prosto około 600 metrów, po drodze mijając rondo. Za mostem na rzece Bóbr wjeżdżamy na ul. Sienkiewicza, na końcu której skręcamy w prawo w ul. Staszica a następnie po kolejnych 600 metrach wjeżdżamy w ul. Wiejską, biegnącą wzdłuż rzeki. Gdy skończy się nawierzchnia asfaltowa poruszamy się dalej drogą gruntową i po 300 metrach parkujemy na niewielkim parkingu przy "Kamdża Bike Park".

Odległości od centrum:

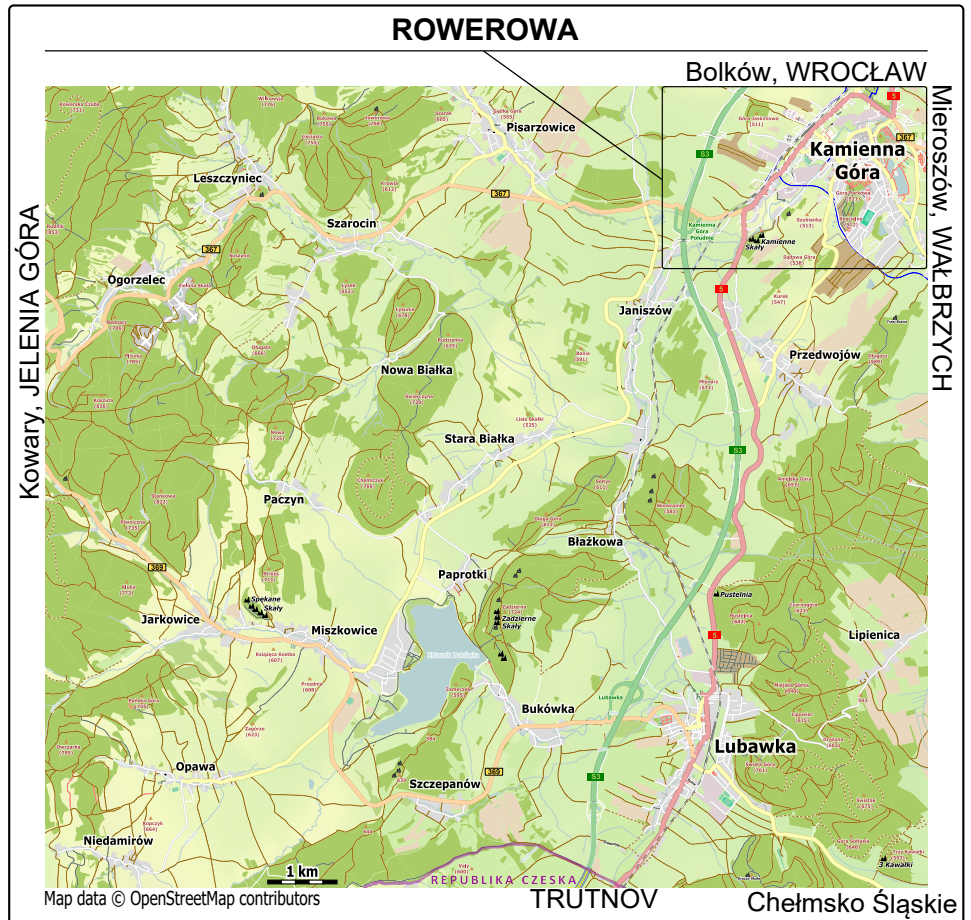
Mioszowa – 23 km
Jeleniej Góry – 38 km
Wrocławia – 100 km

Koordynaty geograficzne:


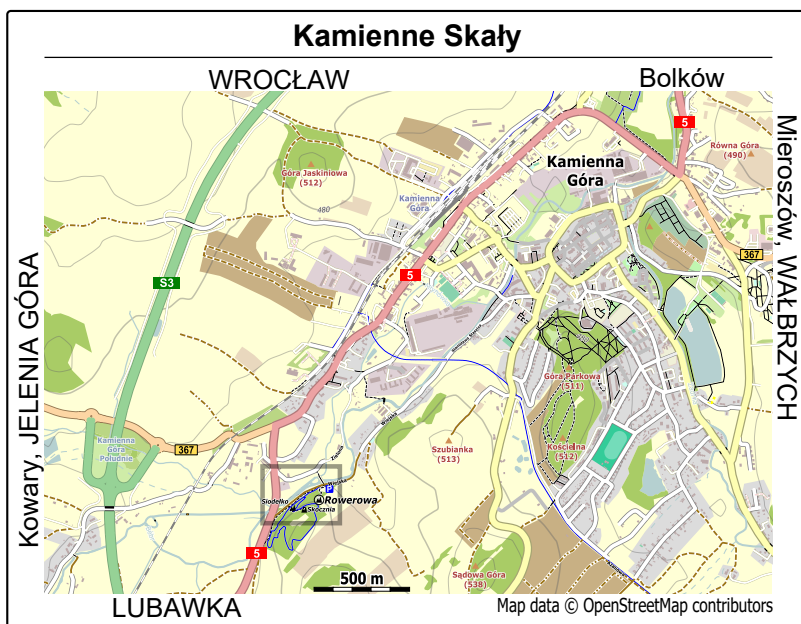
parking "Kamdża Bike Park"
50°46'18.9"N, 16°00'48.3"E
(50.77193, 16.01343)

Rowerowa

50°46'16.3"N, 16°00'46.5"E
(50.77120, 16.01292)



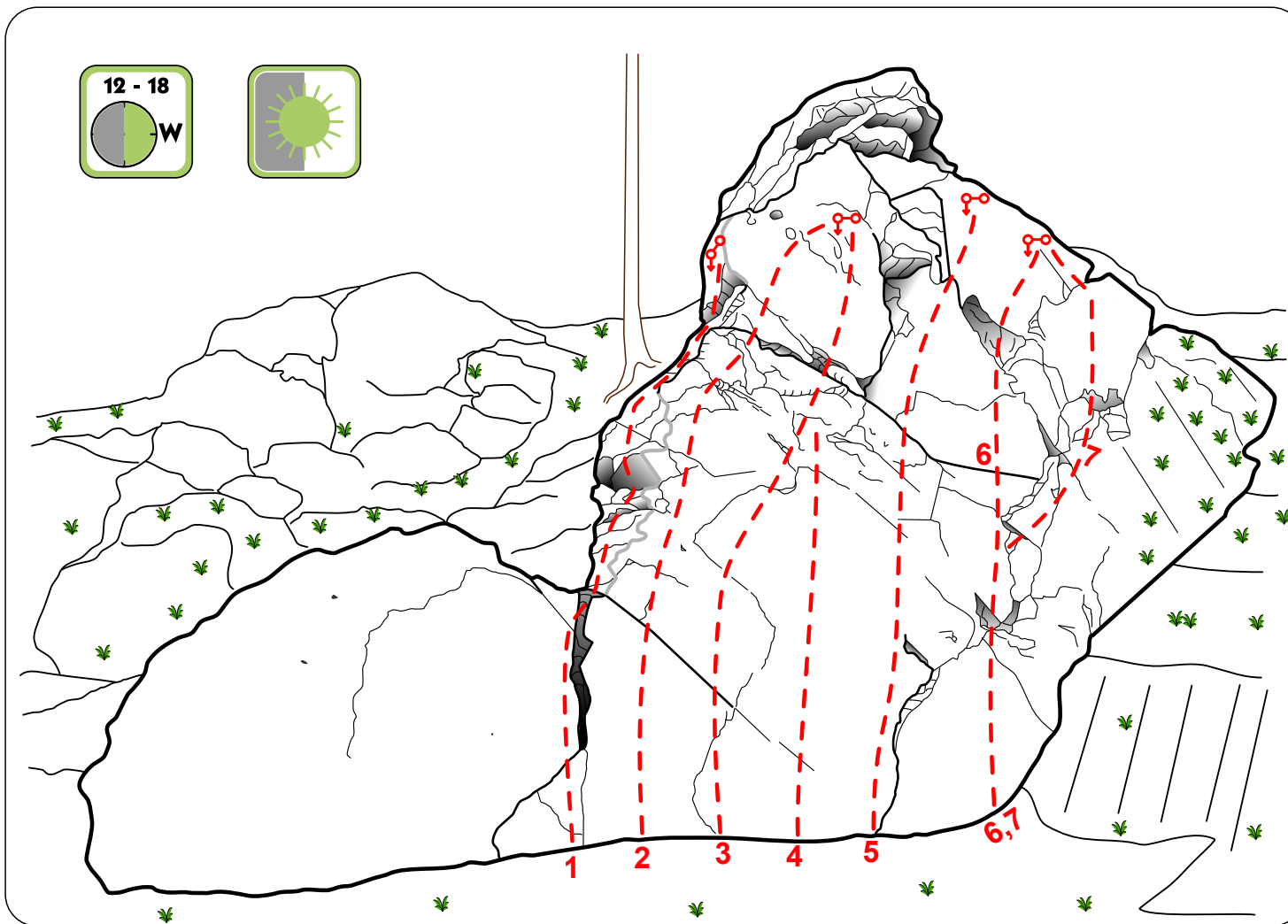
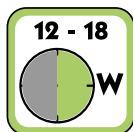
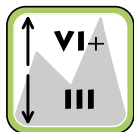
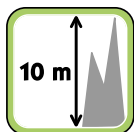
Z miejsca postępu idziemy 120 metrów w górę przez las kierując się specjalnie oznaczona ścieżką, która doprowadza do skały *Rowerowej* położonej przy skoczni rowerowej. **Poruszając się po terenie parku rowerowego nie wolno wchodzić na trasy pamptrucku - należy zwrócić szczególną uwagę w miejscach krzyżowania się pieszej ścieżki i tras rowerowych!**



Rowerowa to zbudowana z piaskowców i zlepieńców skała o wysokości 10 metrów, która oferuje 5 linii wyposażonych w kompletną stałą asekurację o trudnościach w przedziale od III+ do VI.1. Wystawa zachodnia i otaczające drzewa zapewniają dobre warunki do wspinaczki w upalne dni.

Rejon *Kamienne Skály* został przygotowany w 2024 roku przez Mateusza Paradowskiego w ramach programu Nowa WSPINKA i we współpracy z Jarkiem Nowakiem zarządzającym terenem "Kamdża Bike Park".

Rowerowa



POMÓŻ
WSPINCE



1. Przerzutka III (4R + StZ)
2. Kantowanie VI (4R + StZ)
3. Szprycha VI+/1 (4R + StZ)
4. projekt
5. Mi Nutka V (4R + StZ)
6. Ma Netka V+ (4R + StZ)
7. Mo Letka V- (4R + StZ)

