



"Europejski Fundusz Rolny na rzecz Rozwoju Obszarów Wiejskich:
Europa inwestująca w obszary wiejskie."

Operacja pod nazwą
**"Publikacje informacyjne promujące turystykę wspinaczkową
w Jurajskiej Krainie",**
w ramach którego powstał niniejszy skałoplan,
współfinansowana jest ze środków Unii Europejskiej w ramach działania
"Wdrażanie lokalnych strategii rozwoju" - mały projekt
Programu Rozwoju Obszarów Wiejskich na lata 2007-2013

wspinka.org



REKIN I ANIOŁEK

Od **Krakowa** jedziemy szosą nr 94 na Olkusz. Tuż za miejscowością Czajowice skręcamy w lewo w asfaltową drogę, przy niewielkiej stacji LPG. Następnie po około 0,7 km parkujemy na poboczu w okolicach sklepu spożywczo-przemysłowego. Zatrzymując się przy samym sklepie należy uzyskać zgodę właścicielki.

Jadąc od strony **Katowic** i **Olkusza** skręcamy w prawo, w pierwszą lokalną drogę za Chochołowym Dworem przy stacji LPG a następnie jedziemy jak opisano wyżej. Dobrym rozwiązaniem jest pozostawienie samochodu przy Chochołowym Dworze i przejście pieszo pod skały łącznie około 1,7 km, najpierw szosą nr 94, następnie lokalną asfaltówką do sklepu a dalej bitą drogą nieco pod górę.

Odległości od centrum:

Olkusza – 19 km, Krakowa – 20 km,
Katowic – 65 km,

Koordynaty geograficzne:

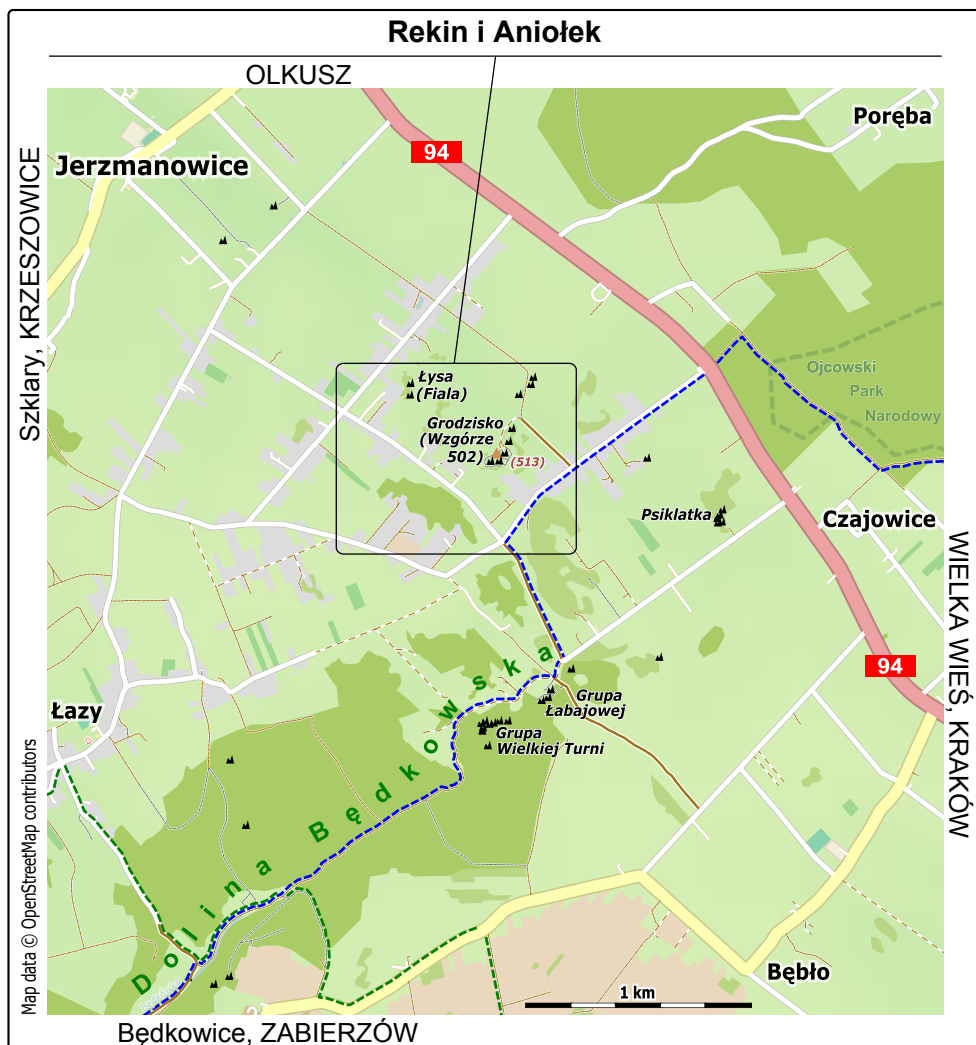

parking - Chochołowy Dwór
50°12'25.5"N, 19°46'35.1"E
(50.207089, 19.776408)

postój koło sklepu

50°11'59.2"N, 19°46'27.4"E
(50.199765, 19.774275)

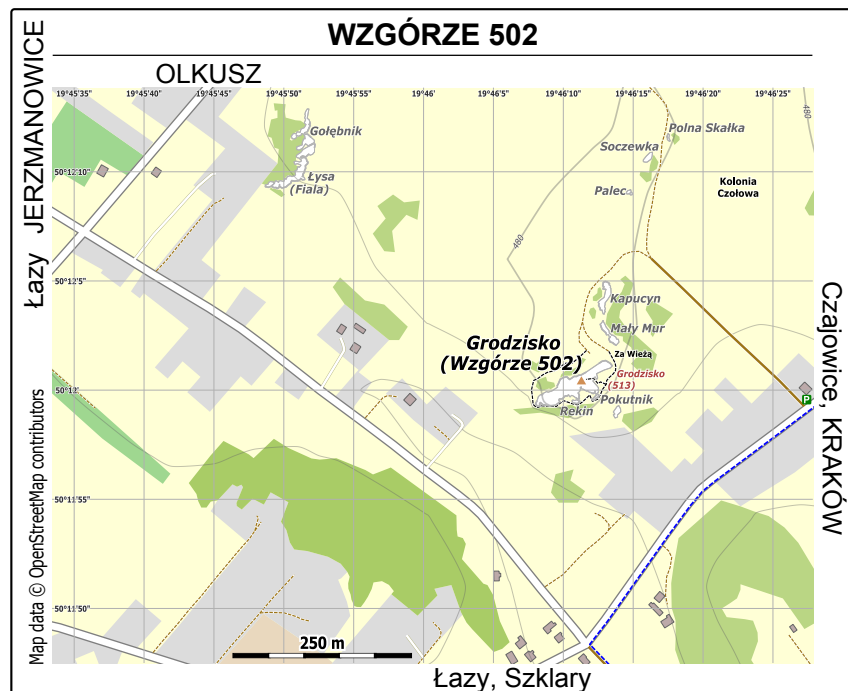
Rekin

50°11'59.4"N, 19°46'10.9"E
(50.199833, 19.769704)



Z lokalnej asfaltówki kierujemy się kamienistą drogą za posesją, na której znajduje się dom ze sklepem. Idziemy 300 metrów lekko pod górę a po osiągnięciu grzbietu wzniesienia, skręcamy w lewo. Podążamy ścieżką wzdłuż ścian *Dużego Muru*, schodząc stromo w dół a następnie kierujemy się w lewo poniżej ścian *Ogródka Altruisty* oraz *Patelni*. Po przejściu ścieżką łącznie około 180 metrów osiągamy cel. Do *Rekina* i położonego ponad nim *Aniołka* można także dojść obchodząc masyw *Wzgórze 502* od wschodniej strony i mijając *Pokutnik*.


Rekin to kilkunastometrowej wysokości smukła wapienna turniczka leżąca poniżej głównego masywu *Wzgórze 502*. Łączy się ona wąską przełączką z sektorem *Aniołek*. Na obydwu skałkach wytyczono 11 bardzo łatwych linii o trudnościach od III do VI+. Oprócz 2 dróg wszystkie posiadają stałą asekurację. Wystawa ścian jest zróżnicowana i przeważnie mocno nasłoneczniona.



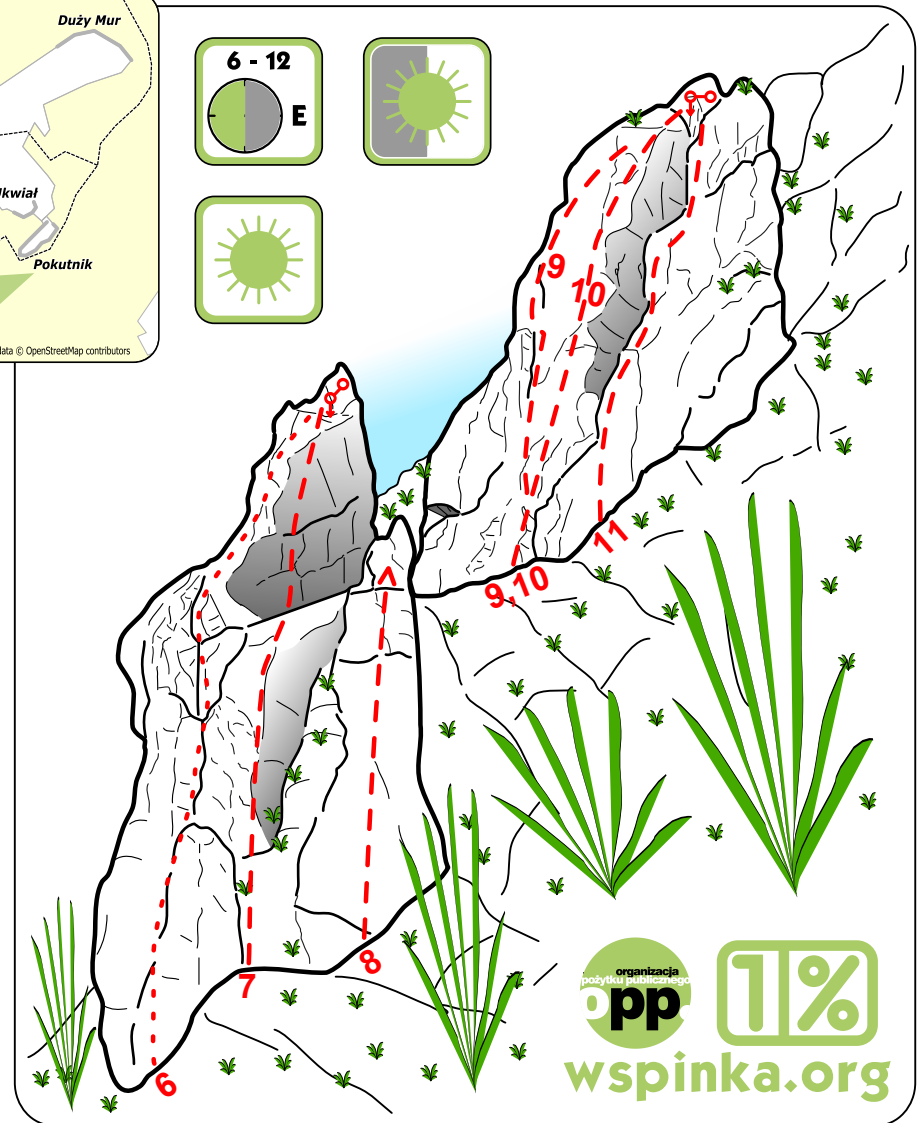
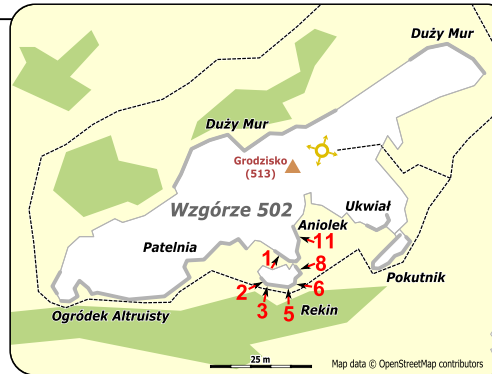
UWAGA!

Nie należy podjeżdżać bitą drogą pod skały, z uwagi na możliwość zanieczyszczenia samochodu fekaliami przez niezrównoważonego psychicznie mieszkańca Jerzmanowic. Może się także zdarzyć, iż ekskrementy będą rozrzucone pod skałami a nawet na drogach wspinaczkowych. Warto posiadać przy sobie przyrządy do ewentualnego oczyszczenia punktów asekuracyjnych.

Rekin i Aniołek



1. Lewy Aniołek V- (3R+1p+StZ)
2. Kolęda VI+ (3R+StZ)
3. Koniec Sezonu V (4R+1p+StZ)
4. Strach Ma Wielkie Bloki IV+ (2p+TRAD+StZ)
5. Na Prawo Od Środka V- (4R+StZ)



6. Rysa III (TRAD+StZ)
7. Polowanie Na Rekina V+ (3R+StZ)
8. Zimowy Bulderek V (2R)
9. Południowy Filar IV (4p+StZ)
10. Kielecki Samuraj V+ (4p+StZ)
11. Kielecka Wiosna III+ (4p+StZ)

