



SKAŁOPLAN WYKONANO DZIĘKI WSPARCIU  
MINISTERSTWA SPORTU I TURYSTYKI



Ministerstwo  
Sportu i Turystyki

---

Zadanie publiczne pn. „Popularyzacja i ułatwienie uprawiania aktywnej turystyki wspinaczkowej w Polsce”  
dofinansowano ze środków Ministerstwa Sportu i Turystyki  
zgodnie z zawartą umową nr 2024/0019/1544/UDOT/DT/BP/DSJ z dnia 13.06.2024 r.

## REGAŁ

Kierujemy się do wsi Strużnica koło miejscowości Karpniki. Na początku Strużnicy (od strony Karpnik), po lewej stronie, znajduje się duży plac przy starym tartaku, na którym zostawiamy samochód. Przy placu biegnie boczna droga, którą wiedzie żółty szlak w kierunku *Strużnickich Skał* a także do niebieskiego szlaku prowadzącego do *Starościńskich Skał*. Do *Starościńskich Skał* można dojść także niebieskim szlakiem od parkingu na Przełęczy Karpickiej. Droga będzie dłuższa ale różnica wzniesień zdecydowanie mniejsza.

### Odległości od centrum miast:

Wrocławia – 107 km, Jeleniej Góry – 15 km,  
Kamiennej Góry – 25 km

### Koordynaty geograficzne:

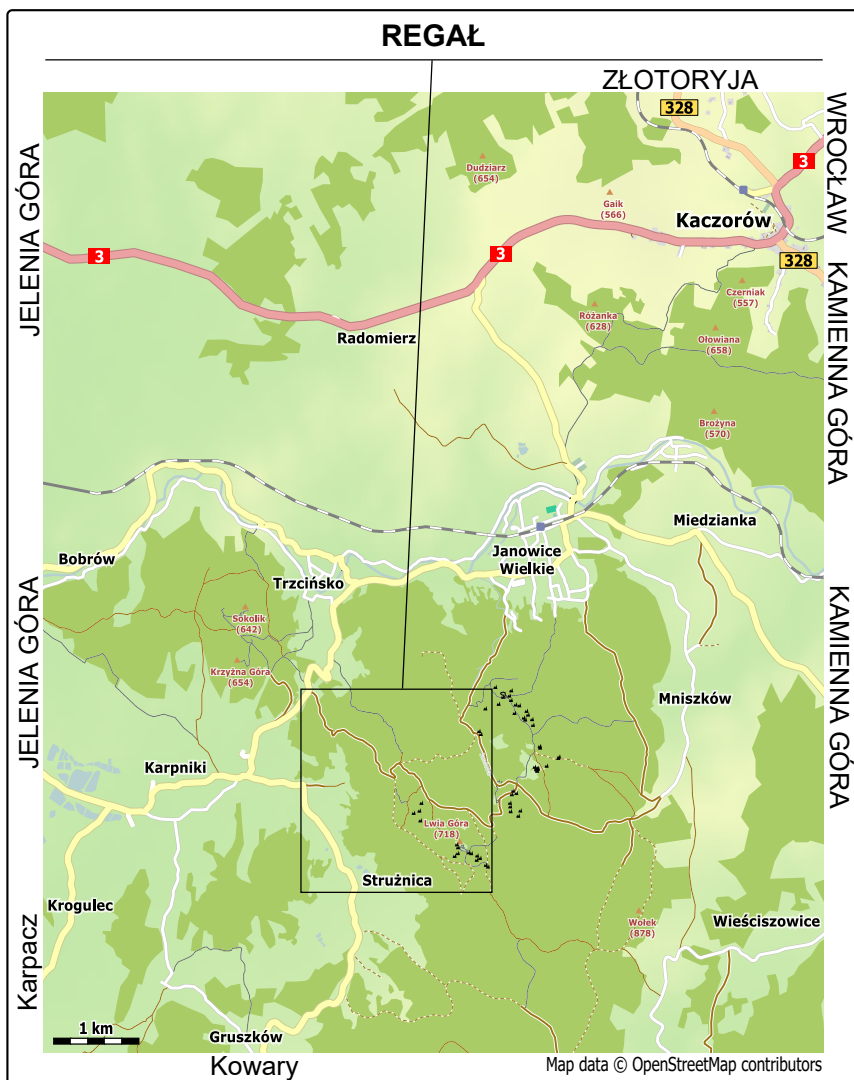
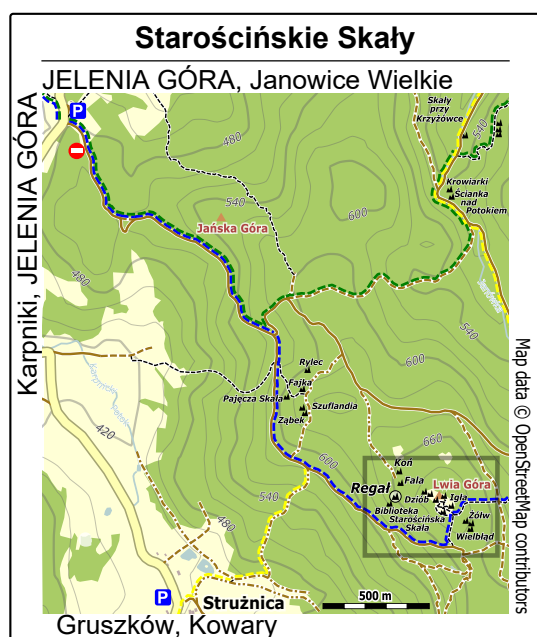

parking przy tartaku  
50°50'27.2"N, 15°53'12.6"E  
(50.84088, 15.88682)

### Regał

50°50'42.5"N, 15°54'8.0"E  
(50.84513, 15.90223)

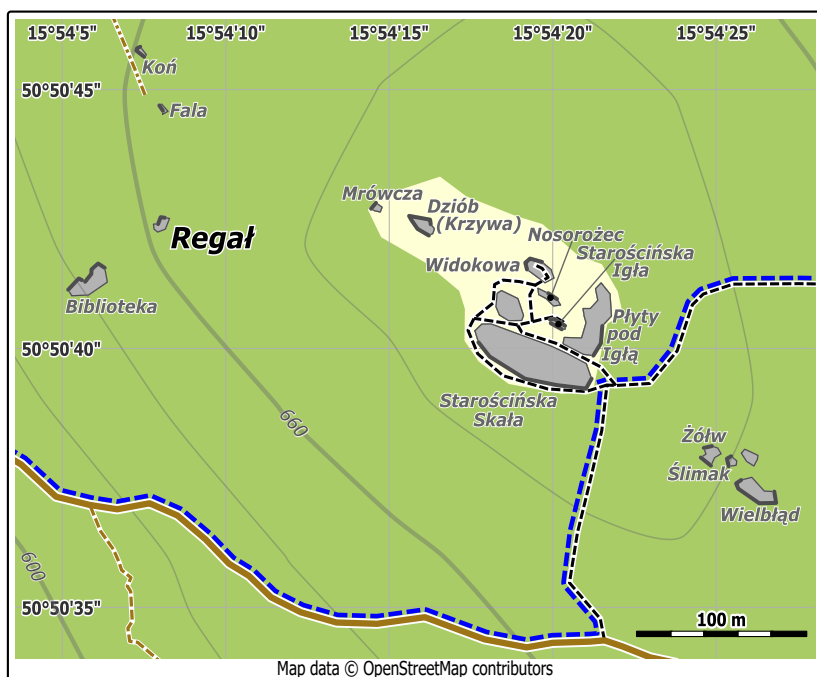


Regał



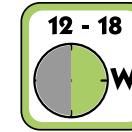
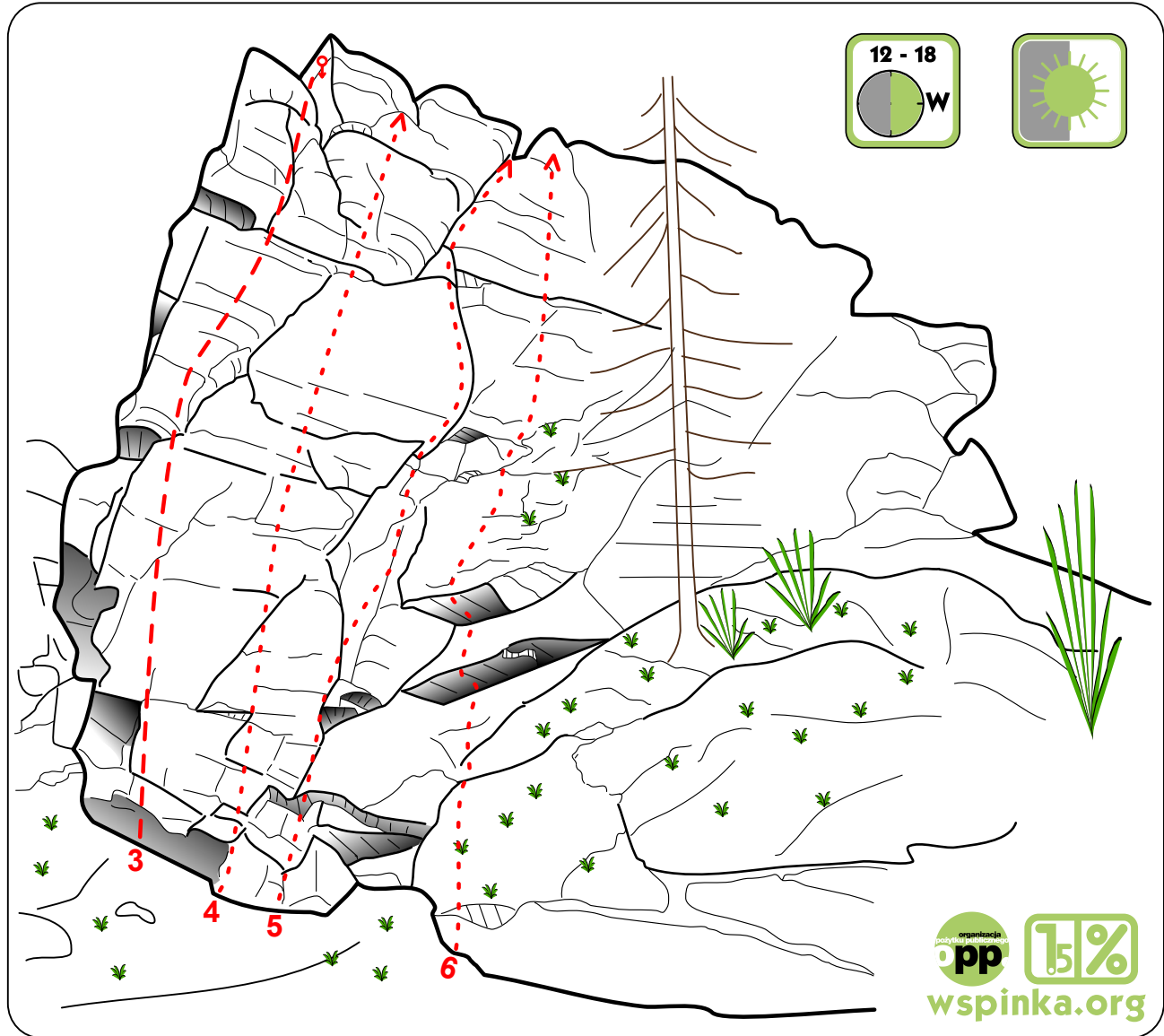
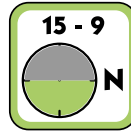
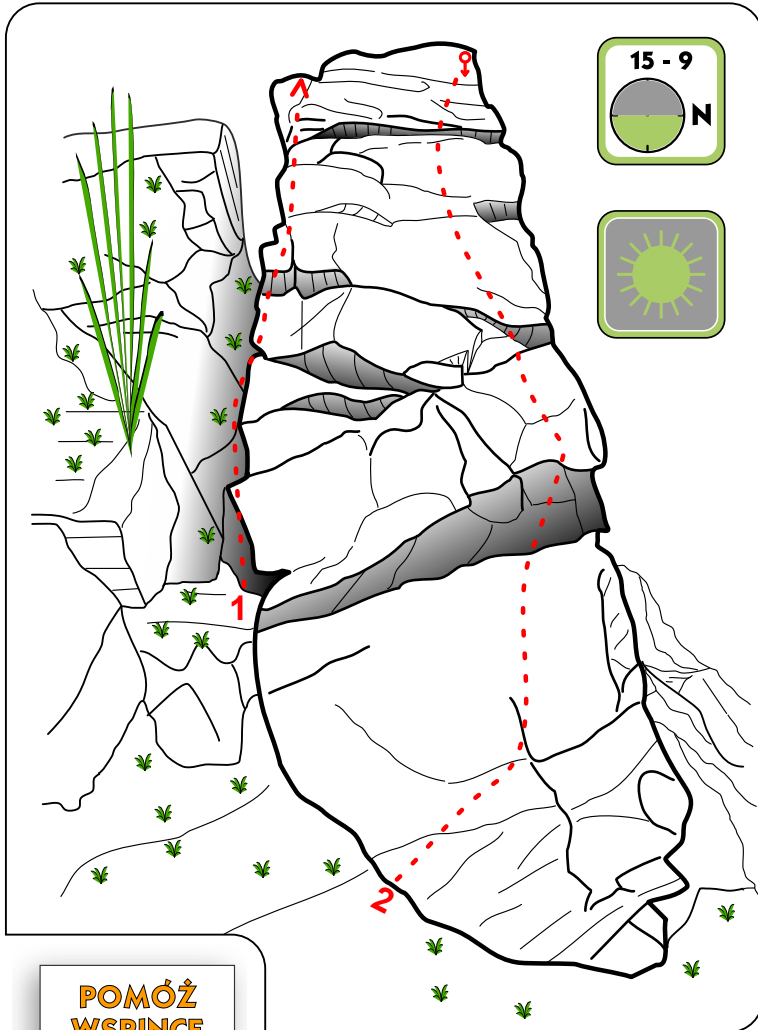
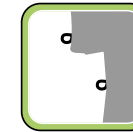
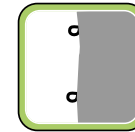
Z parkingu przy tartaku idziemy 1,2 km leśną drogą za znakami żółtego szlaku i dochodzimy do niebieskiego szlaku, skręcamy w prawo. Za niebieskimi znakami podążamy nieco ponad 400 metrów, a następnie musimy skręcić w lewo, by podchodząc 150 metrów lasem pod górę dojść do *Regału*, mijając po drodze ściany *Biblioteki*. Ze szlaku należy zejść około 80 metrów przed skrzyżowaniem leśnych dróg (od drogi, którą biegnie niebieski szlak, odchodzi skośnie w prawo i lekko w dół boczny leśny dukt).

*Regał* to ukryta w gęstym lesie granitowa turnia o wysokości przekraczającej 15 metrów. Obecnie znajdziemy tam 6 dróg, o trudnościach od III do VI.1. Jedna linia posiada stałe punkty asekuracyjne. Znaczne zacienienie ściany oraz północna i zachodnia wystawa zachęcają do odwiedzenia skały *Regał* w upalne dni. W dotarciu do skały może pomóc odbiornik GPS.





# Regał



POMÓŻ  
WSPINCE



1. Lewy Kant III (TRAD)
2. Kredens VI.1  
(1p + TRAD+RZ)

3. Kant Regału VI (5p + RZ)
4. Płyta Smoka VI+I/1 (TR)
5. Klasyczna V (TRAD)
6. Kwarantanna VI (TRAD)

