



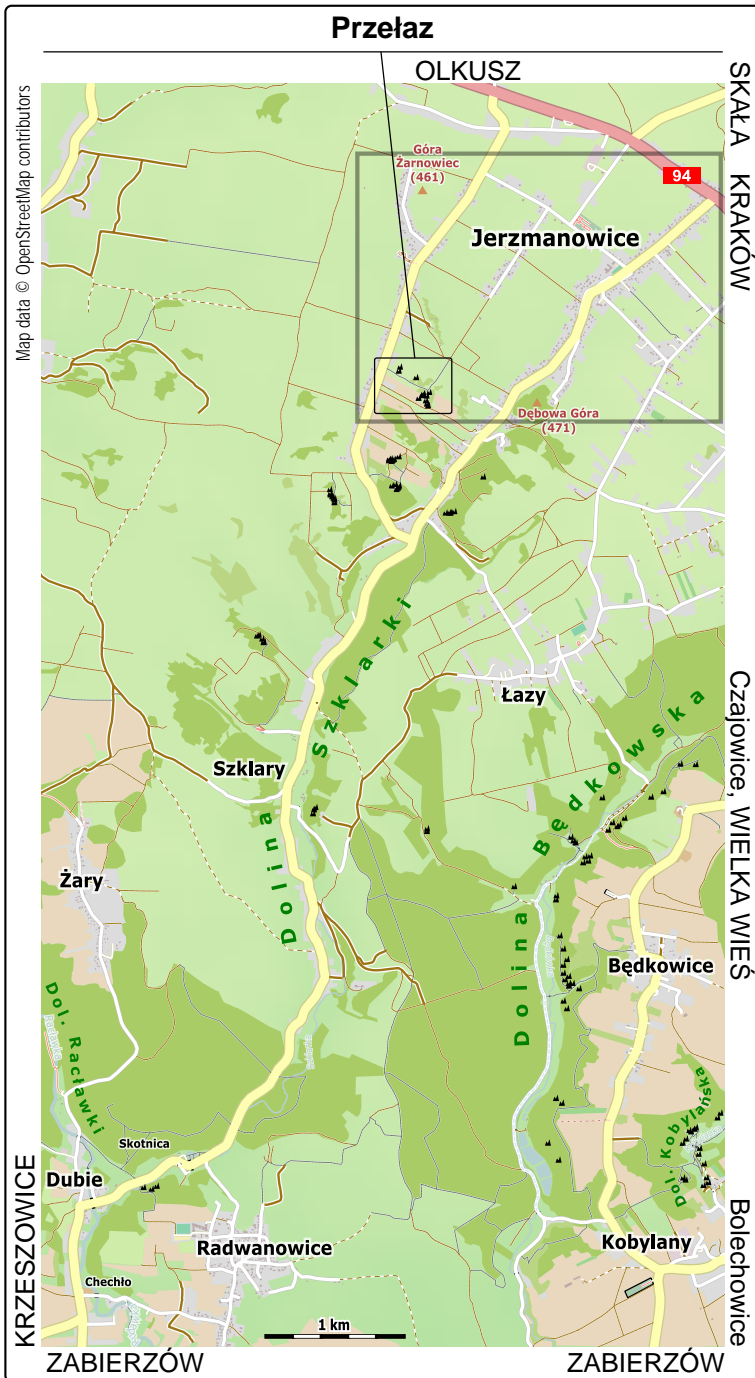
"Europejski Fundusz Rolny na rzecz Rozwoju Obszarów Wiejskich:  
Europa inwestująca w obszary wiejskie."

Operacja pod nazwą  
**"Publikacje informacyjne promujące turystykę wspinaczkową  
w Jurajskiej Krainie",**  
w ramach którego powstał niniejszy skałoplan,  
współfinansowana jest ze środków Unii Europejskiej w ramach działania  
"Wdrażanie lokalnych strategii rozwoju" - mały projekt  
Programu Rozwoju Obszarów Wiejskich na lata 2007-2013

**wspinka.org**



## PRZEŁAZ



Od **Krakowa** jedziemy szosą nr 94 na Olkusz. Za miejscowością Czajowice skręcamy na Szklary i do centrum Jerzmanowic a następnie po 0,8 km skręcamy w prawo w pierwszą boczną asfaltową drogę. Przejeżdżamy jeszcze 270 metrów i osiągamy Urząd Gminy w Jerzmanowicach, położony po prawej na niewielkim wzniesieniu. Przy nim parkujemy samochód.

Jadąc od strony **Katowic i Olkusza** skręcamy w prawo w Jerzmanowicach na Szklary i dalej tak samo.

### Odległości od centrum:

Katowic – 64 km, Krakowa – 24 km, Olkusza – 20 km


### Koordynaty geograficzne:

parking - Urząd Gminy Jerzmanowice

50°12'52.6"N, 19°44'46.3"E (50.214624, 19.746189)

### Przelaz

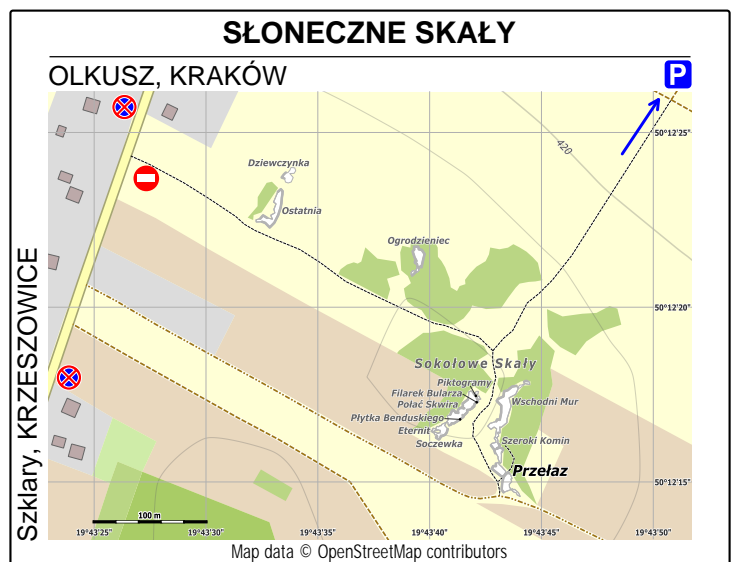
50°12'15.2"N, 19°43'43.4"E (50.204225, 19.728721)



Z parkingu kierujemy się do *Słonecznych Skał* zgodnie z opisem i szczegółową mapą, które znajdują się na następnym stronie.

**Parkowanie samochodów przy asfaltowej drodze w pobliżu skał powoduje konflikty z mieszkańcami i bardzo często jest niezgodne z przepisami ruchu drogowego. Należy liczyć się z możliwością otrzymania mandatu!**

*Przelaz* to najdalej na południe położony sektor wspinaczkowy *Słonecznych Skał*, na który składają się dwie wapienne ściany położone równolegle blisko siebie, tworząc wąski przesmyk. Oprócz tego po obydwu stronach przelazu znajdują się boczne ściany i turnie. *Przelaz* oferuje 18 linii, z których wszystkie oprócz 3 posiadają komplet stałych punktów asekuracyjnych. Trudności oscylują od III do VI.5+. Wysokość ścian sięga 15 metrów wysokości a ich wystawa i nasłonecznienie są bardzo różnicowane.




## SŁONECZNE SKAŁY - parkowanie i dojście

Skracamy z szosy "olkuskiej" nr 94 na Szklary i do centrum Jerzmanowic a następnie po 0,8 km skręcamy w prawo w pierwszą boczną asfaltową drogę. Przejeżdżamy jeszcze 270 metrów i osiągamy Urząd Gminy w Jerzmanowicach, położony na niewielkim wzniesieniu. Przy nim parkujemy samochód.

Na piechotę idziemy niecałe 0,5 km dalej asfaltową drogą, którą przyjechaliśmy (mijając po prawej cmentarz) i skręcamy w pierwszą przecznicę w lewo. Idąc dalej prosto najpierw asfaltową później gruntową drogą dochodzimy do celu. Całkowita trasa dojścia mierzy 2 km.

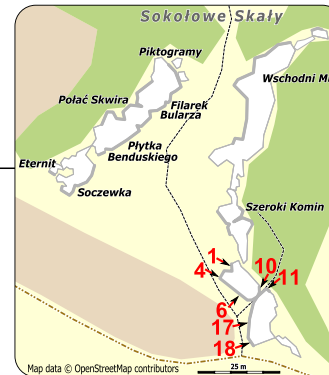
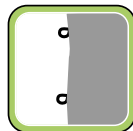


**Koordynaty geograficzne:**  
parking przy Urzędzie Gminy  
w Jerzmanowicach  
50°12'52.6"N, 19°44'46.3"E  
(50.214624, 19.746189)

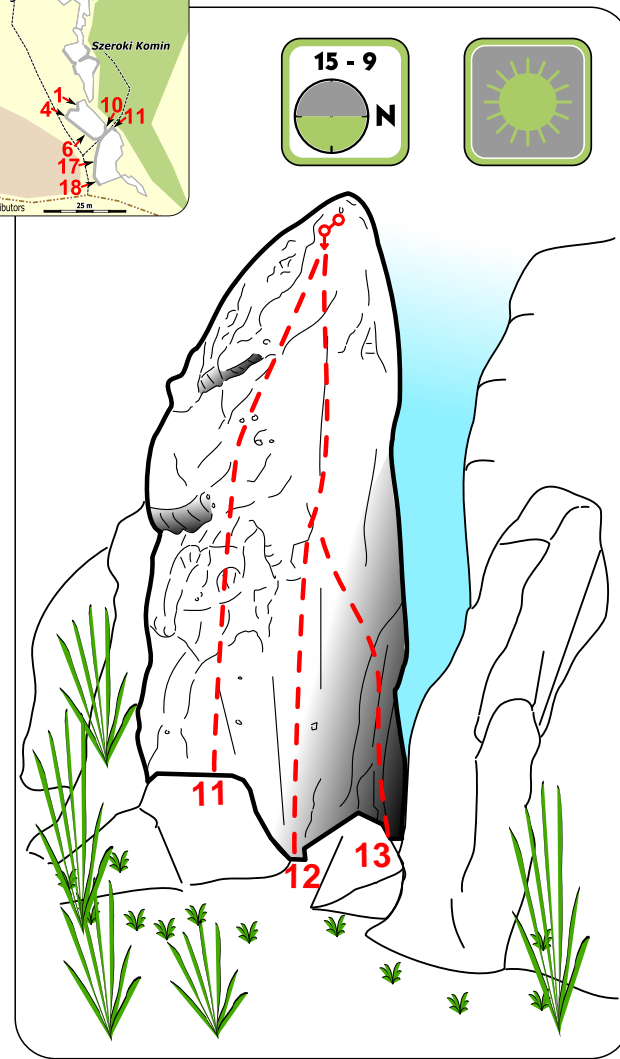
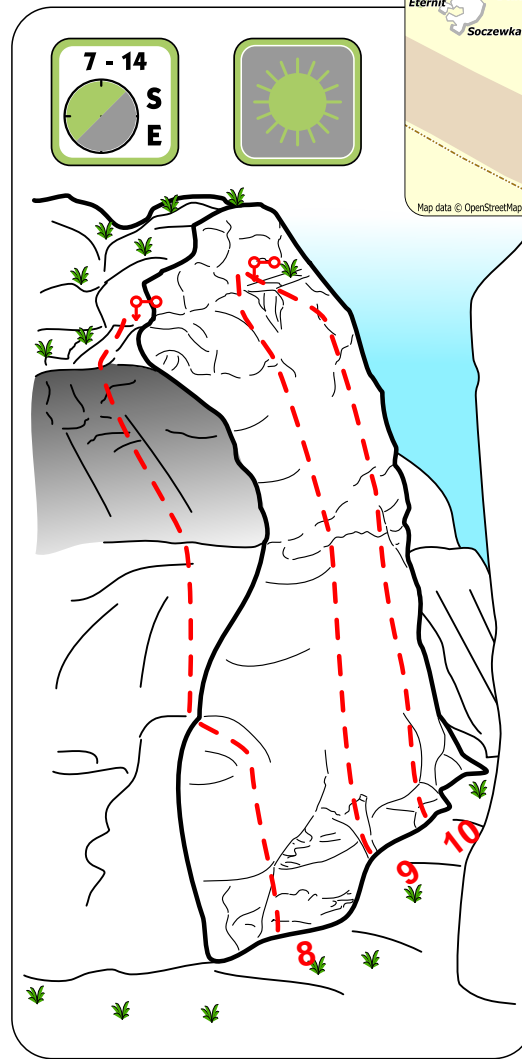
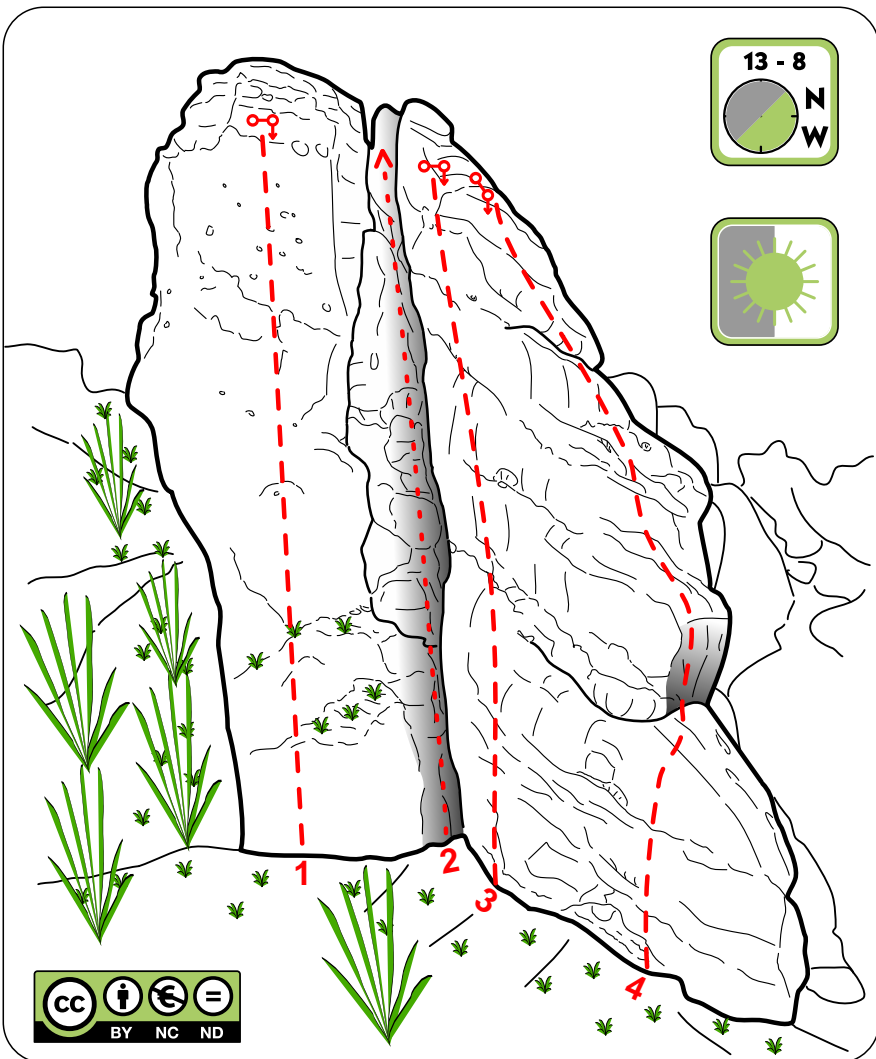
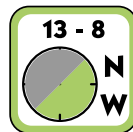


**ZAKAZ PARKOWANIA  
NA SZOSIE BIEGNĄCEJ  
BEZPOŚREDNIO PRZY  
SŁONECZNYCH SKAŁACH !**





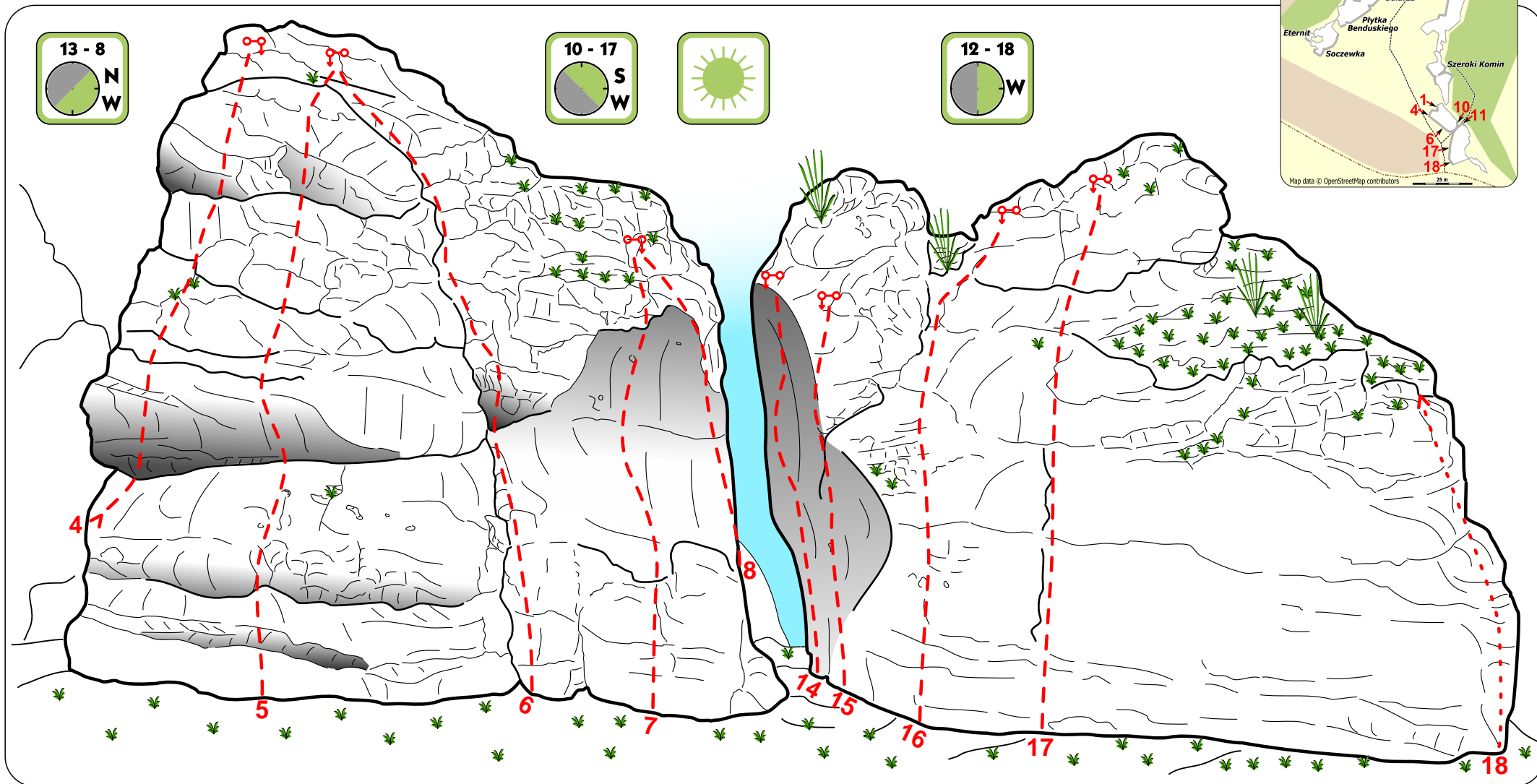
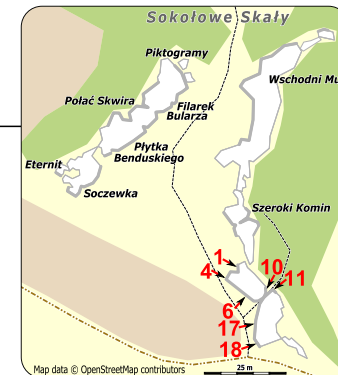
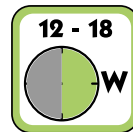
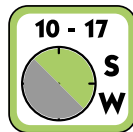
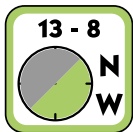
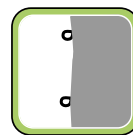
# Przełaz



1. WC Picker VI.2 (4R+StZ)
2. Estetyczna Rysa IV+ (2R+TRAD+StZ)
3. Komu Bije w Dzwon VI.1 (5R+StZ)
4. Schodki IV+ (4R+StZ)

8. A Vista VI.1+ (4R+StZ)
9. Gosiaczki Witają Windows VI.3 (5R+StZ)
10. XP VI+ (4R+StZ)
11. Miękki Werniks VI (4R+StZ)
12. Pojedynek z Wiatrem VI.4 (5R+StZ)
13. Pociągi na Wietrze VI.4/4+ (5R+StZ)

# Przelaz



4. Schodki IV+ (4R+StZ)

5. Marzenie Drwala VI+ (4R+StZ)

14. Litografia VI.5+ (TRAD)

18. Droga Burzyńskiego

6. Nic Trudnego V (4R+StZ)

15. Technika Własna VI.3+ (4R+StZ)

V+ (TRAD)

7. Plamy Na Słońcu VI.1 (4R+StZ)

16. Ciemna Blondynka III (4R+StZ)

8. A Vista VI.1+ (4R+StZ)

17. Ex Libris V+ (4R+StZ)