

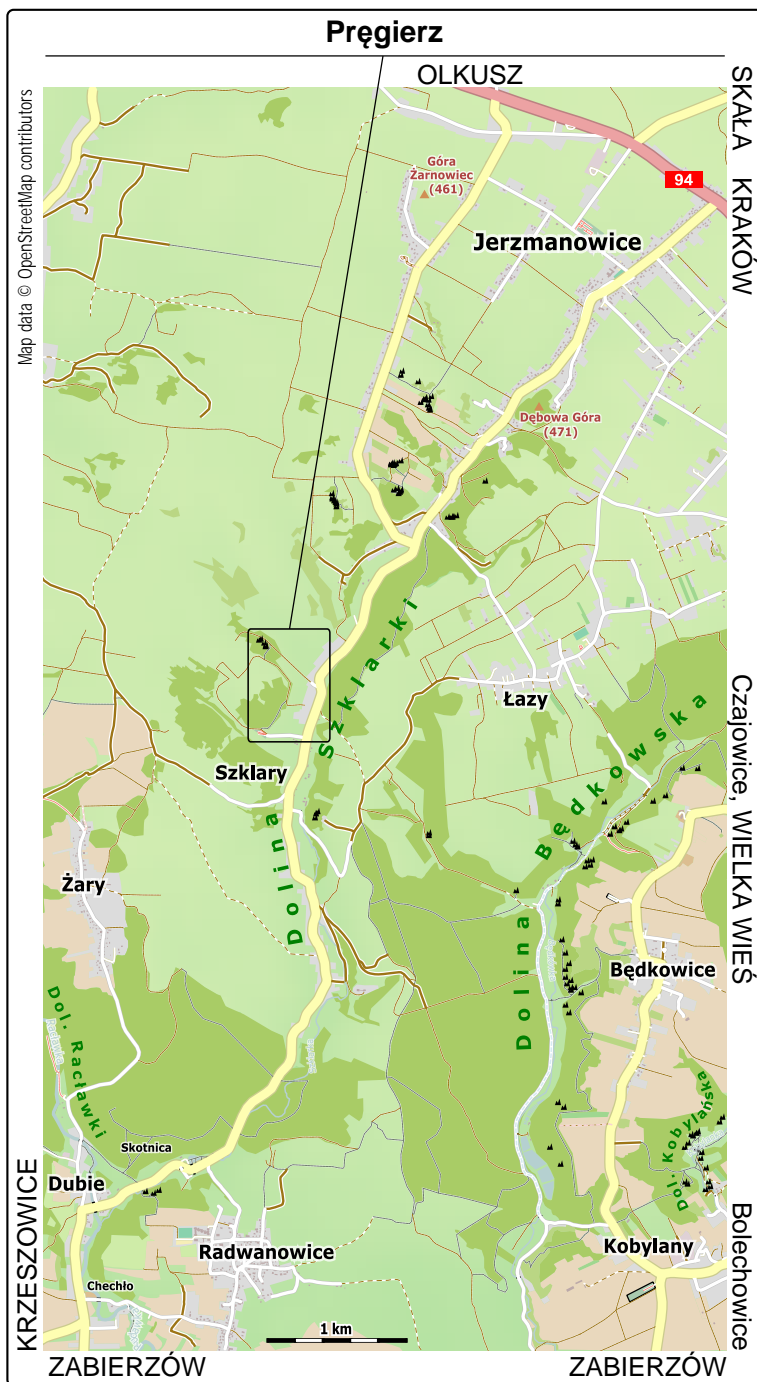


"Europejski Fundusz Rolny na rzecz Rozwoju Obszarów Wiejskich:  
Europa inwestująca w obszary wiejskie."

Operacja pod nazwą  
**"Publikacje informacyjne promujące turystykę wspinaczkową  
w Jurajskiej Krainie",**  
w ramach którego powstał niniejszy skałoplan,  
współfinansowana jest ze środków Unii Europejskiej w ramach działania  
"Wdrażanie lokalnych strategii rozwoju" - mały projekt  
Programu Rozwoju Obszarów Wiejskich na lata 2007-2013

**wspinka.org**





## PRĘGIERZ

Od **Krakowa** jedziemy szosą nr 94 na Olkusz. Za miejscowością Czajowice mijamy po lewej restaurację "Chochołowy Dwór" a następnie 1,7 km dalej skręcamy w lewo do centrum Jerzmanowic oraz na Szklary. Po przejechaniu 4,8 km od zjazdu z "olkuskiej", dojeżdżamy do skrzyżowania z wąską asfaltową drożką prowadzącą w prawo do cmentarza położonego na wzniesieniu pod lasem. Nie wjeżdżając na drogę prowadzącą do cmentarza, parkujemy samochód na szerokim utwardzonym poboczu po lewej stronie głównej drogi.

Jadąc od strony **Katowic** i **Olkusza** skręcamy w prawo w Jerzmanowicach na Szklary i dalej tak samo.

### Odległości od centrum:

Olkusza – 18 km, Krakowa – 26 km, Katowic – 59 km


### Koordynaty geograficzne:

miejsce postojowe

50°10'58.0"N, 19°42'58.3"E (50.182780, 19.716198)

*Pręgierz*

50°11'20.1"N, 19°42'43.2"E (50.188925, 19.711998)

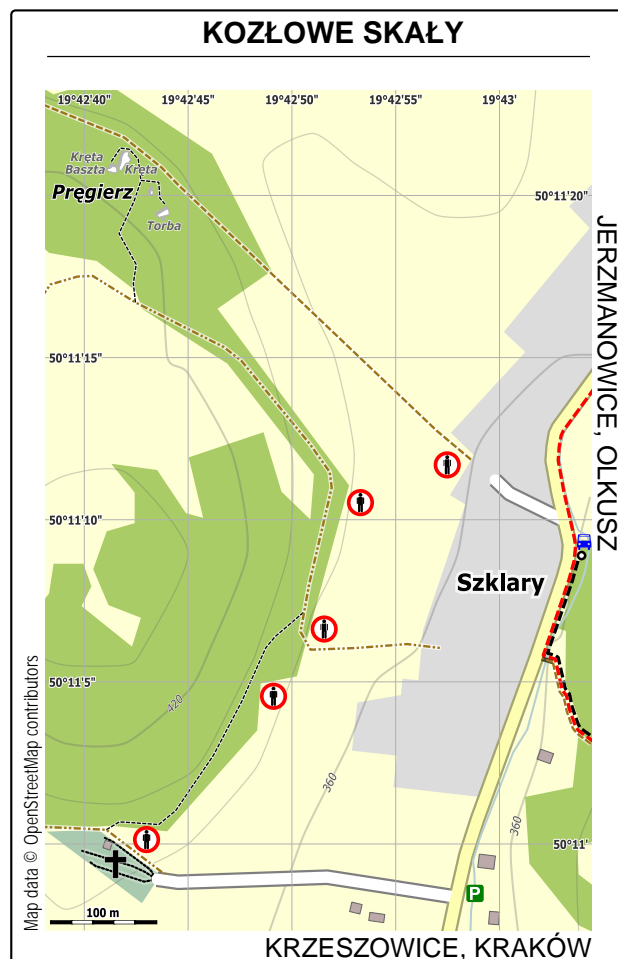


**Nie należy parkować samochodu przy cmentarzu. Idąc do *Kozłowych Skał*, poruszamy się wyłącznie ścieżkami i drogami w lesie - nie wolno wchodzić na pola uprawne oraz łąki!**

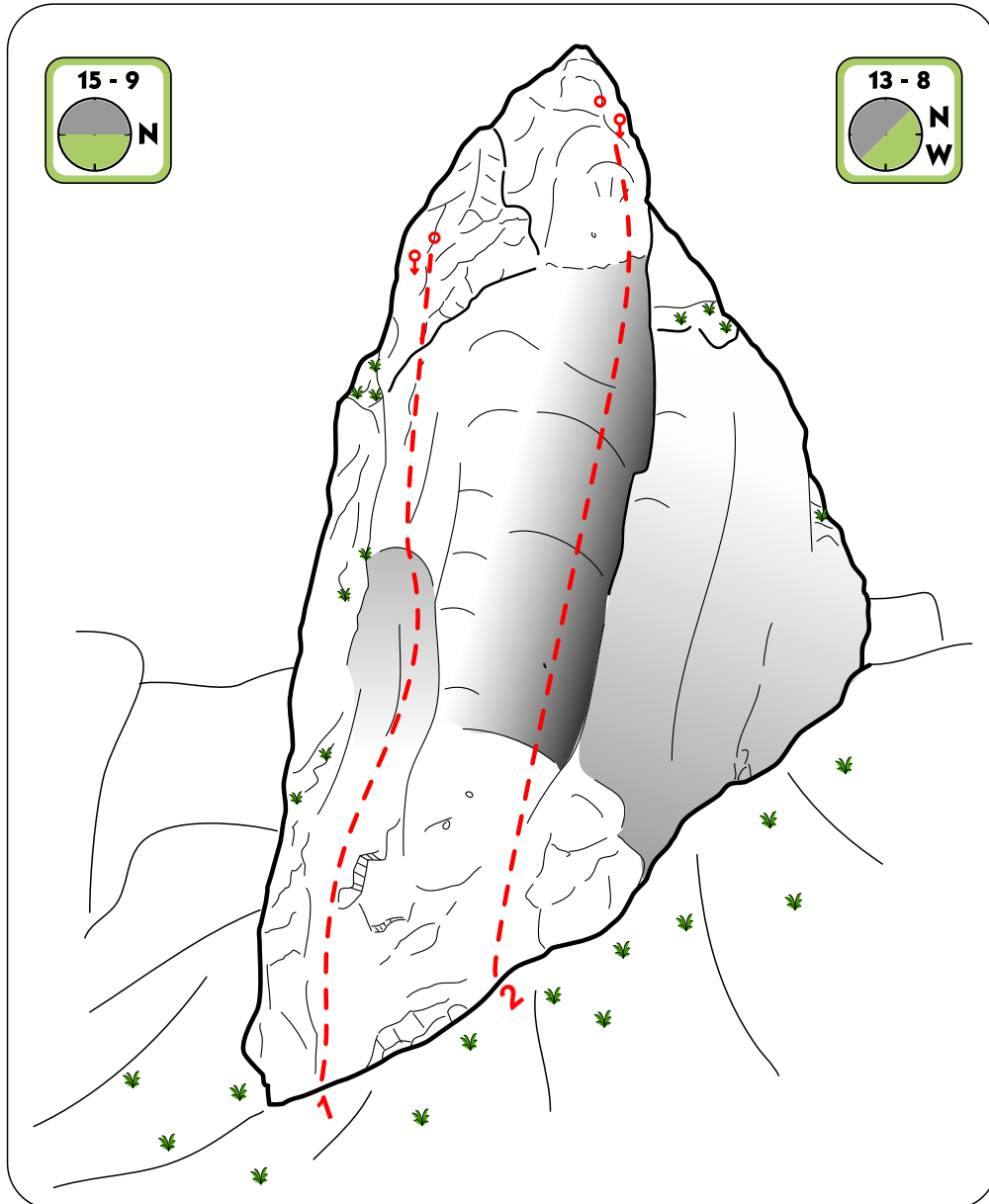
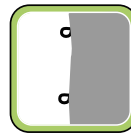
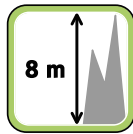
Z miejsca postojowego idziemy wąską asfaltówką do cmentarza w Szklarach, a następnie obchodząc cmentarz z prawej strony, idziemy gruntową drogą do końca cmentarnego ogrodzenia. Nie wolno skracać drogi przez grunty po prawej! Po dojściu do lasu kierujemy się leśną drogą w prawo i idziemy kilkadziesiąt metrów do miejsca gdzie droga ta wychodzi z lasu w pola. Nie opuszczając lasu skręcamy w lewo w wyraźną ścieżkę, kierując się mniej więcej na północ.

Trawersując zboczem i poruszając się ścieżkami, ani na chwilę nie opuszczamy lasu. Po około 300 metrach od cmentarza dochodzimy do polnej drogi biegnącej skrajem lasu i zarośli. Drogą tą podążamy w lewo. Po około 150 metrach droga wchodzi w rodzaj płytkiego wąwozu szczelnie nakrytego gałęziami drzew, tworzącymi rodzaj „tunelu”. Po kolejnych 200 metrach, na końcu owego „tunelu”, skręcamy w prawo i idąc ścieżką, po 100 metrach osiągamy cel (ostatni fragment ścieżki biegnie ostro w dół).

*Pręgierz* to strzelista wapienna turniczka o wysokości około sięgających 8 metrów. Znajdziemy na jej ścianach 2 drogi o trudnościach VI.2 i VI.5+, wyposażone w stałe punkty asekuracyjne. Przeważa wystawa północna a skała jest znacznie zacieniona przez otaczające drzewa.



# Pręgiarz



1. Rozgrzewka Przed Zabawą VI.2 (2p + 2pZ)
2. Baw Się Wspinaniem VI.5+ (3p + 2pZ)

