



"Europejski Fundusz Rolny na rzecz Rozwoju Obszarów Wiejskich:  
Europa inwestująca w obszary wiejskie."

Operacja pod nazwą  
**"Publikacje informacyjne promujące turystykę wspinaczkową  
w Jurajskiej Krainie",**  
w ramach którego powstał niniejszy skałoplan,  
współfinansowana jest ze środków Unii Europejskiej w ramach działania  
"Wdrażanie lokalnych strategii rozwoju" - mały projekt  
Programu Rozwoju Obszarów Wiejskich na lata 2007-2013

**wspinka.org**



## POZORNICA - WODNA TURNIA

Od **Krakowa** kierujemy się na Krzeszowice szosą nr 79. Mijamy estakadę koło Leroy Merlin, która kieruje na autostradę i jedziemy dalej prosto 9,3 km (przejeżdżając przez Zabierzów), a następnie skręcamy za Kochanowem w prawo na Rudawę i Jerzmanowice. Po przejechaniu 6,8 km mijamy dochodzącą z lewej szosę z Krzeszowic, by 200 metrów dalej skręcić w prawo na Radwanowice. Po przejechaniu 1 km skręcamy w lewo w ulicę 21 Lipca, a po następnych 400 metrów ponownie w lewo w ul. Tetelowskiej, która prowadzi do Ośrodka Rehabilitacyjnego "Dolina Słońca". Tuż przed nim skręcamy w lewo i wąską uliczką dojeżdżamy do placu parkingowego przy boisku, gdzie zostawiamy samochód.

Jadąc od **Olkusza** na Kraków szosą nr 79, skręcamy w Jerzmanowicach w prawo na Szklary i Dubie. Na głównym skrzyżowaniu w Dubiu kierujemy się w lewo na Krzeszowice a następnie 600 metrów dalej ponownie w lewo na Radwanowice. Dalej jedziemy jak opisano wyżej.

### Odległości od centrum:


Krakowa – 19 km, Olkusza – 26 km, Katowic – 56 km

### Koordynaty geograficzne:

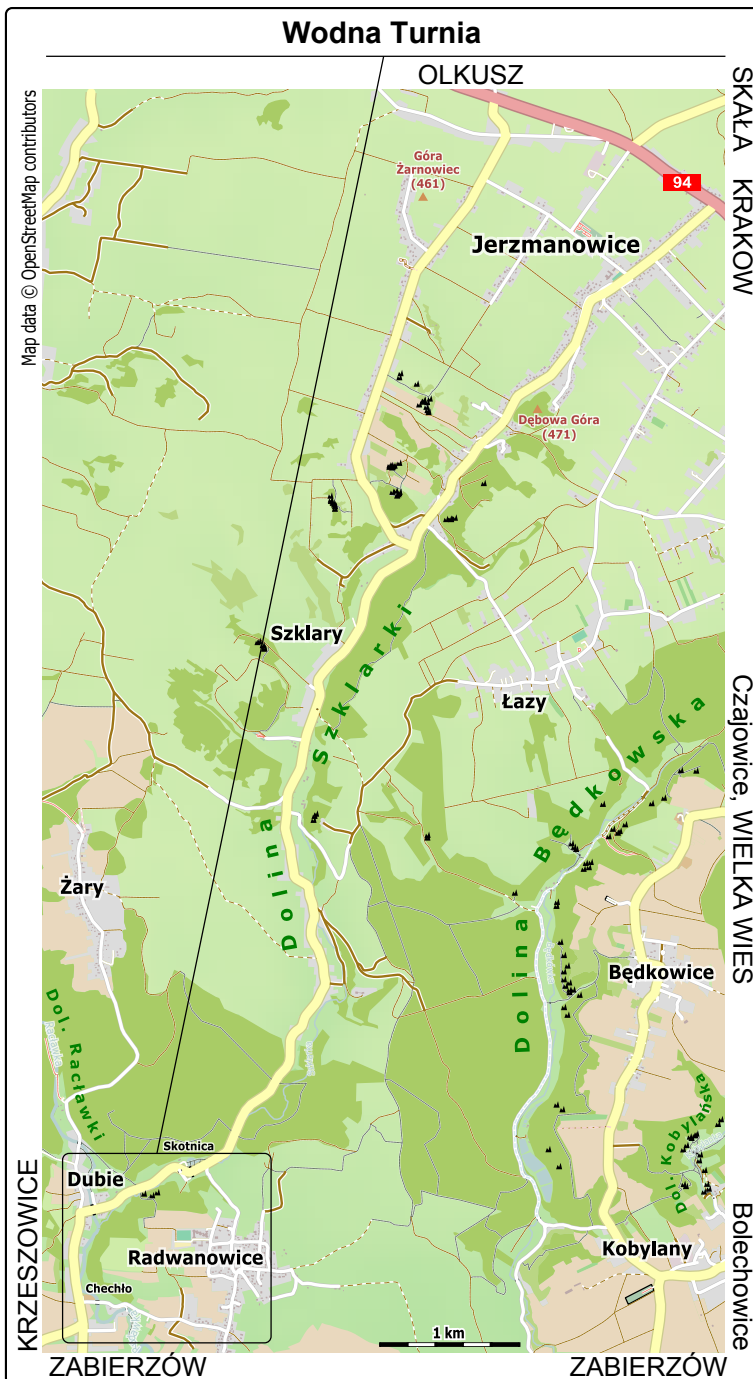
parking przy boisku Ośrodka "Dolina Słońca"  
50°09'00.5"N, 19°42'12.7"E (50.150138, 19.703522)

### Wodna Turnia

50°09'09.0"N, 19°41'58.1"E (50.152507, 19.699478)



Z parkingu idziemy 250 metrów pomiędzy polami gruntową drogą, która biegnie od przeciwległego końca boiska w kierunku na zachód. Po dojściu do nieużytków, kierujemy się w prawo wzdłuż lasu, a później ścieżką przez las i w dół do Doliny Szklarki w stronę widocznych skał *Pozornicy*.



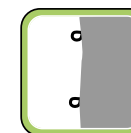
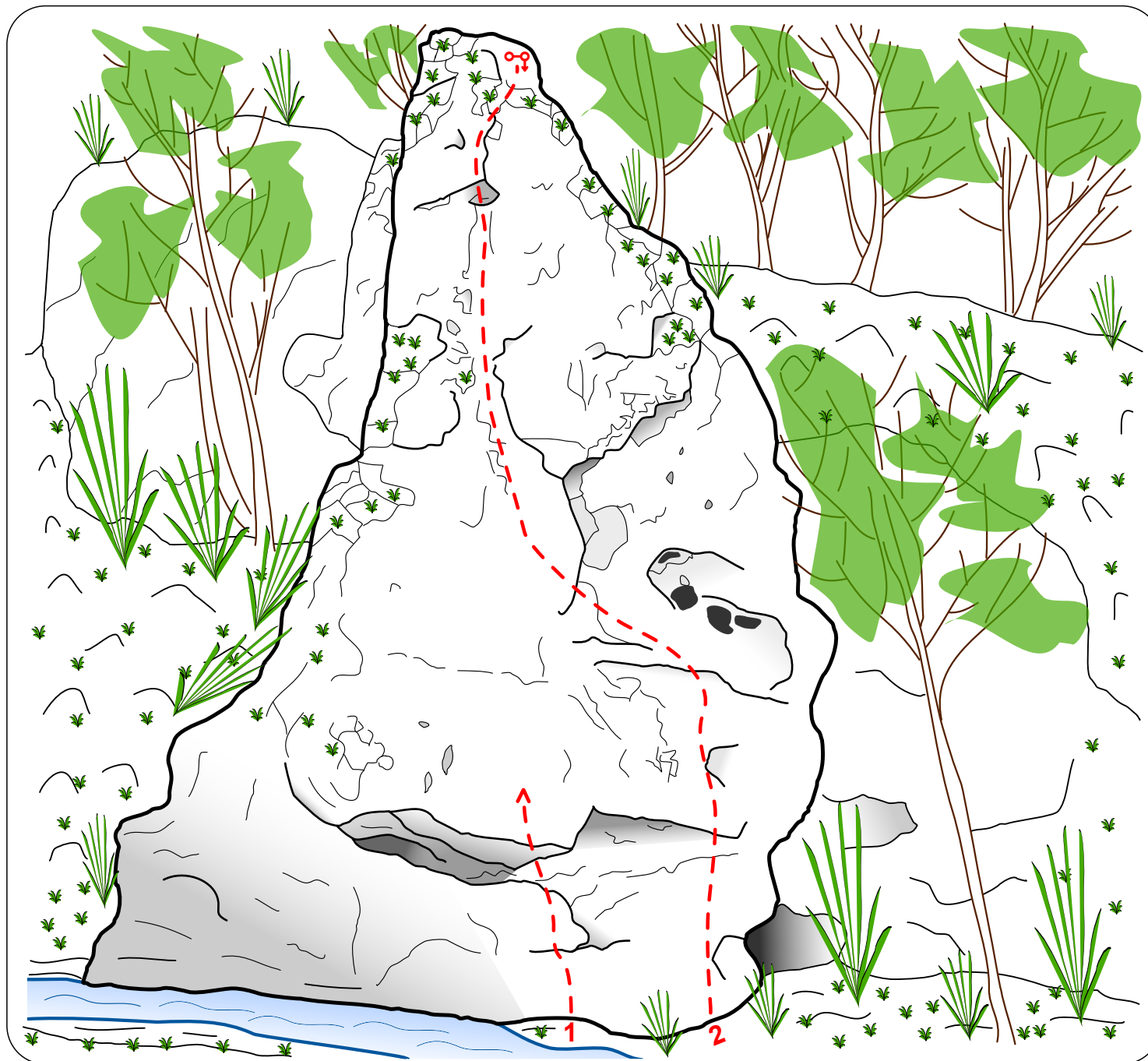
*Wodna Turnia* to charakterystyczna strzelista stała, którą opływa potok Szklarka, skutecznie utrudniając dojsie od strony pobliskiej szosy z Dubia do Szklar i Jerzmanowic. Powyżej niej, w odległości 50 metrów można znaleźć dwie następne skały w rejonie *Pozornicy*. *Wodna Turnia* oferuje obecnie dwie linie posiadające kompletną stałą asekurację, które pokonują północną ścianę 16-metrowej wysokości. Pierwsza z dróg jest projektem a druga ma trudności VI.1.

*Pozornica* jest eksplorowana przez Karola Tabora. Linie na *Wodnej Turni* zostały wykonane w 2014 roku w ramach programu Nowa WSPINKA.

**Idąc do skał *Pozornicy* nie wolno deptać upraw na prywatnych polach w Radwanowicach!**



# Wodna Turnia



1. projekt
2. Obręcze Freyra VI.1 (8R + StZ)

organizacja  
pożytku publicznego  
**opp** **1%**  
wspinka.org

