



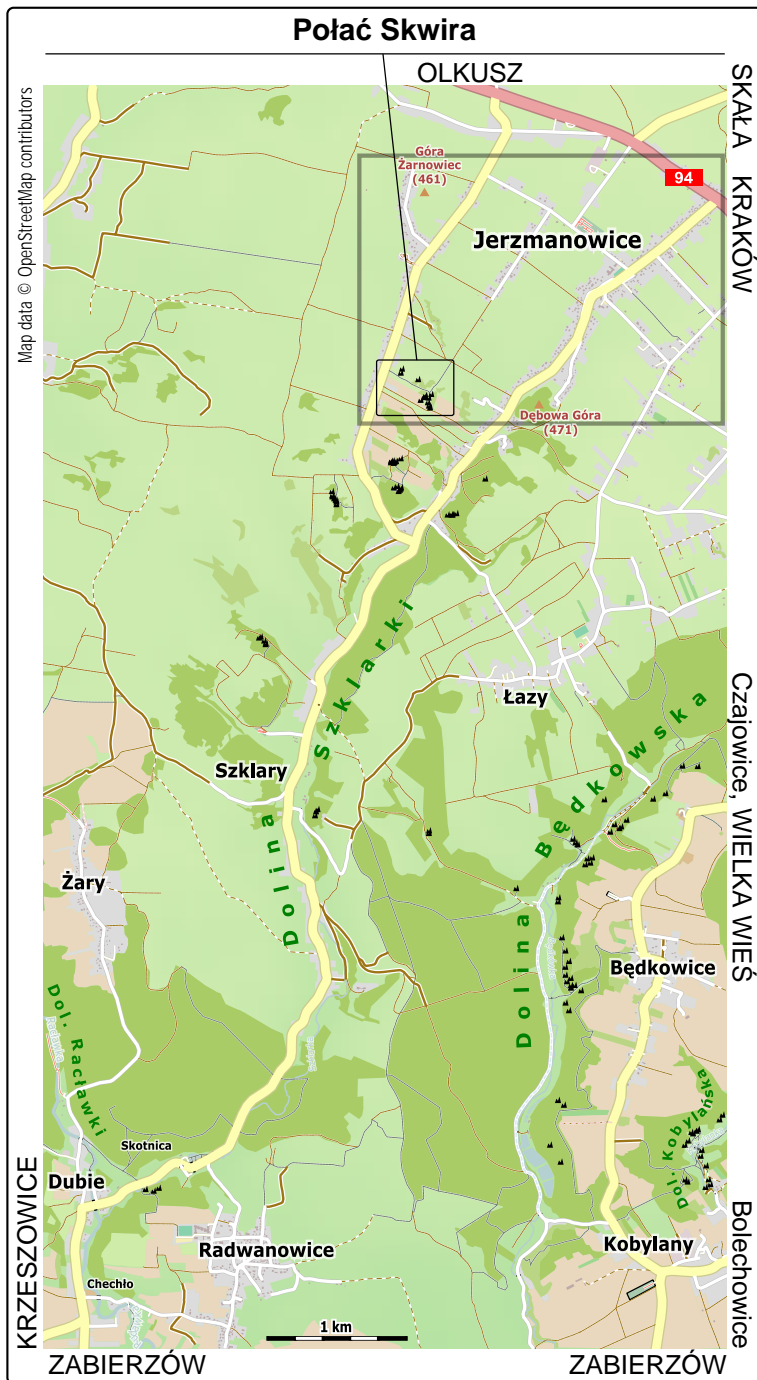
"Europejski Fundusz Rolny na rzecz Rozwoju Obszarów Wiejskich:
Europa inwestująca w obszary wiejskie."

Operacja pod nazwą
**"Publikacje informacyjne promujące turystykę wspinaczkową
w Jurajskiej Krainie",**
w ramach którego powstał niniejszy skałoplan,
współfinansowana jest ze środków Unii Europejskiej w ramach działania
"Wdrażanie lokalnych strategii rozwoju" - mały projekt
Programu Rozwoju Obszarów Wiejskich na lata 2007-2013

wspinka.org



POŁAĆ SKWIRA



Od **Krakowa** jedziemy szosą nr 94 na Olkusz. Za miejscowością Czajowice skręcamy na Szklary i do centrum Jerzmanowice a następnie po 0,8 km skręcamy w prawo w pierwszą boczną asfaltową drogę. Przejeżdżamy jeszcze 270 metrów i osiągamy Urząd Gminy w Jerzmanowicach, położony po prawej na niewielkim wzniesieniu. Przy nim parkujemy samochód.

Jadąc od strony **Katowic i Olkusza** skręcamy w prawo w Jerzmanowicach na Szklary i dalej tak samo.

Odległości od centrum:


Katowic – 64 km, Krakowa – 24 km, Olkusza – 20 km

Koordynaty geograficzne:

parking - Urząd Gminy Jerzmanowice
50°12'52.6"N, 19°44'46.3"E (50.214624, 19.746189)

Połać Skwira

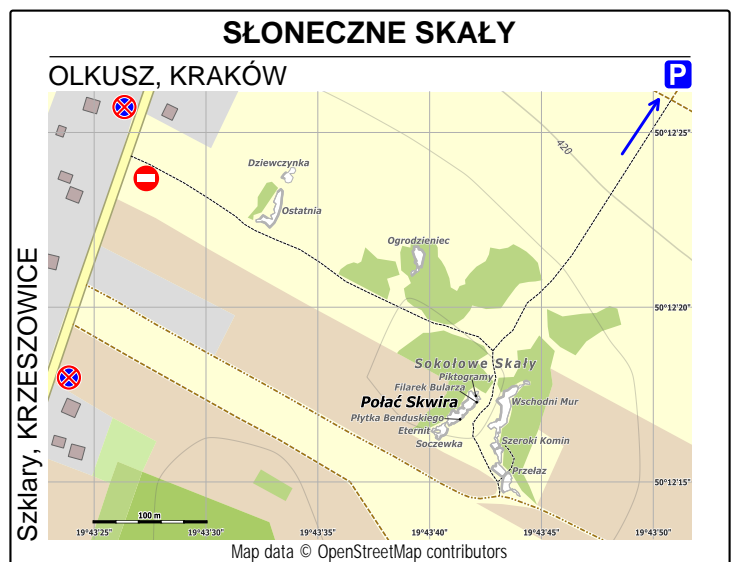
50°12'17.1"N, 19°43'41.4"E (50.204756, 19.728168)



Z parkingu kierujemy się do *Słonecznych Skał* zgodnie z opisem i szczegółową mapą, które znajdują się na następnym stronie.

Parkowanie samochodów przy asfaltowej drodze w pobliżu skał powoduje konflikty z mieszkańcami i bardzo często jest niezgodne z przepisami ruchu drogowego. Należy liczyć się z możliwością otrzymania mandatu!

Niewysoki (sięgający kilkunastu metrów) mur skalny o wystawie północno-zachodniej został przygotowany do wspinania przez Andrzeja Skwirczyńskiego w 2008 roku i dla upamiętnienia jego osoby nazwany *Połać Skwira*. Znajdziemy tam 11 bardzo łatwych dróg o trudnościach nie przekraczających VI stopnia. 6 linii posiada kompletną stałą asekurację, do przejścia pozostałych niezbędne jest użycie własnych punktów asekuracyjnych.




SŁONECZNE SKAŁY - parkowanie i dojście

Skracamy z szosy "olkuskiej" nr 94 na Szklary i do centrum Jerzmanowic a następnie po 0,8 km skręcamy w prawo w pierwszą boczną asfaltową drogę. Przejeżdżamy jeszcze 270 metrów i osiągamy Urząd Gminy w Jerzmanowicach, położony na niewielkim wzniesieniu. Przy nim parkujemy samochód.

Na piechotę idziemy niecałe 0,5 km dalej asfaltową drogą, którą przyjechaliśmy (mijając po prawej cmentarz) i skręcamy w pierwszą przecznicę w lewo. Idąc dalej prosto najpierw asfaltową później gruntową drogą dochodzimy do celu. Całkowita trasa dojścia mierzy 2 km.

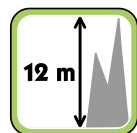
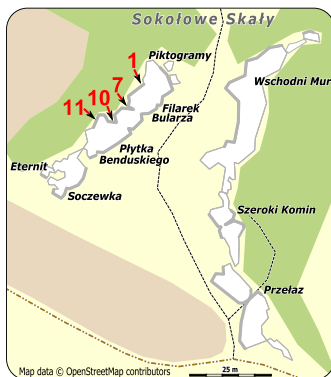


Koordynaty geograficzne:
parking przy Urzędzie Gminy
w Jerzmanowicach
50°12'52.6"N, 19°44'46.3"E
(50.214624, 19.746189)

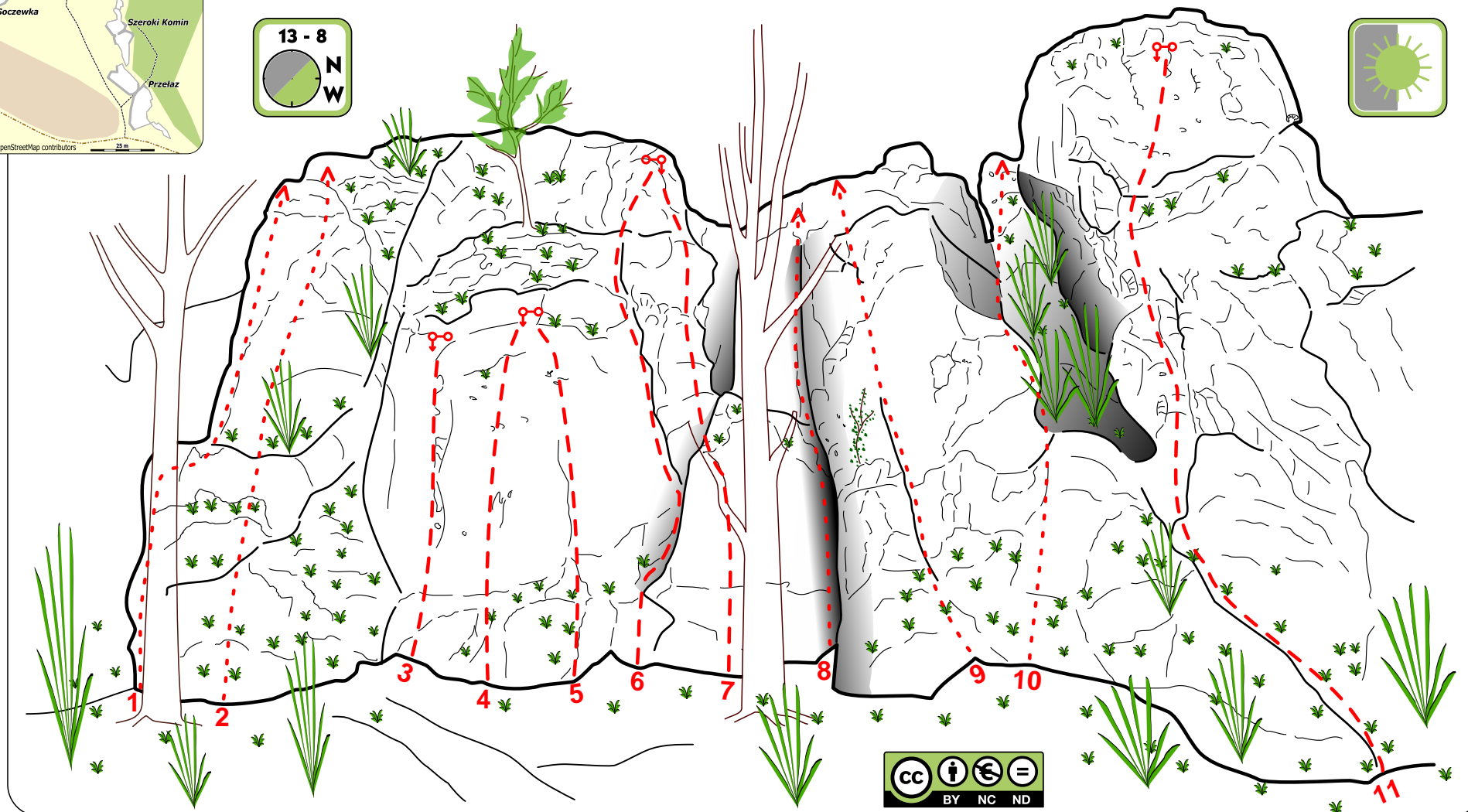
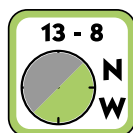
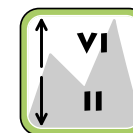


**ZAKAZ PARKOWANIA
NA SZOSIE BIEGNĄCEJ
BEZPOŚREDNIO PRZY
SŁONECZNYCH SKAŁACH !**





Połać Skwira



1. *Wejściowa* IV (TRAD)
2. *Na Wszelki Wypadek* IV (TRAD)
3. *Lunatyk* VI (2R+StZ)
4. *Druga Strona Księżyca* V+ (3R+StZ)
5. *Rysia* V- (2R+StZ)

6. *Rysa Hektora* IV+ (4R+StZ)
7. *Pięta Achillesa* V (4R+StZ)
8. *Tylny Komin* III (TRAD)
9. *Papa Tyczek* IV (TRAD)
10. *Drugi Komin* II (TRAD)

11. *Luz Bluszcz* IV+ (5R+StZ)