



"Europejski Fundusz Rolny na rzecz Rozwoju Obszarów Wiejskich:  
Europa inwestująca w obszary wiejskie."

Operacja pod nazwą  
**"Publikacje informacyjne promujące turystykę wspinaczkową  
w Jurajskiej Krainie",**  
w ramach którego powstał niniejszy skałoplan,  
współfinansowana jest ze środków Unii Europejskiej w ramach działania  
"Wdrażanie lokalnych strategii rozwoju" - mały projekt  
Programu Rozwoju Obszarów Wiejskich na lata 2007-2013

**wspinka.org**



# POKUTNIK

Od **Krakowa** jedziemy szosą nr 94 na Olkusz. Tuż za miejscowością Czajowice skręcamy w lewo w asfaltową drogę, przy niewielkiej stacji LPG. Następnie po około 0,7 km parkujemy na poboczu w okolicach sklepu spożywczo-przemysłowego. Zatrzymując się przy samym sklepie należy uzyskać zgodę właścicieli.

Jadąc od strony **Katowic** i **Olkusza** skręcamy w prawo, w pierwszą lokalną drogę za Chochołowym Dworem przy stacji LPG a następnie jedziemy jak opisano wyżej. Dobrym rozwiązaniem jest pozostawienie samochodu przy Chochołowym Dworze i przejście pieszo pod skały łącznie około 1,7 km, najpierw szosą nr 94, następnie lokalną asfaltówką do sklepu a dalej bitą drogą nieco pod górę.

## Odległości od centrum:

Olkusza – 19 km, Krakowa – 20 km,  
Katowic – 65 km,

## Koordynaty geograficzne:

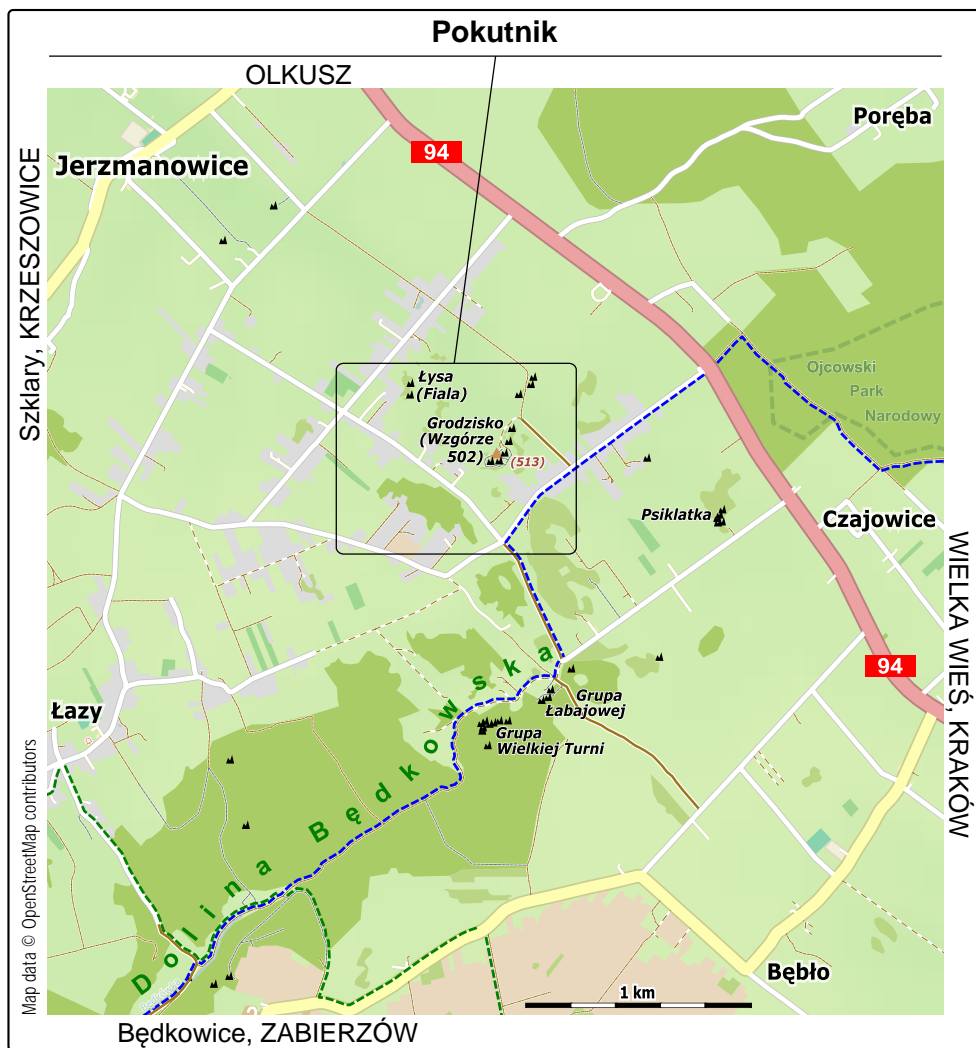

parking - Chochołowy Dwór  
50°12'25.5"N, 19°46'35.1"E  
(50.207089, 19.776408)

postój koło sklepu

50°11'59.2"N, 19°46'27.4"E  
(50.199765, 19.774275)

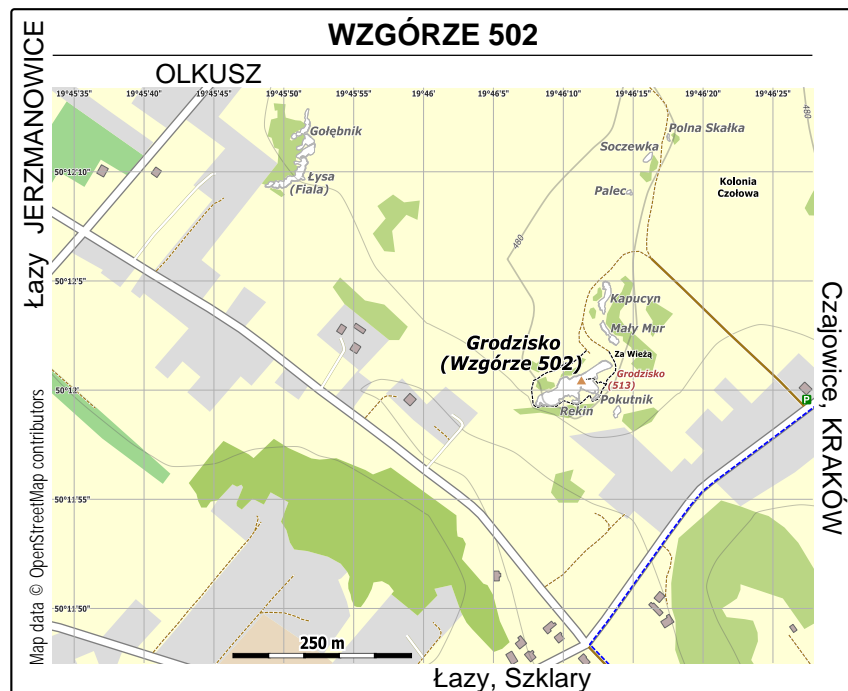
*Pokutnik*

50°11'59.7"N, 19°46'12.3"E  
(50.199908, 19.770084)



Z lokalnej asfaltówki kierujemy się kamienistą drogą za posesją, na której znajduje się dom ze sklepem. Idziemy 300 metrów lekko pod górę a po osiągnięciu grzbietu wzniesienia, skręcamy w lewo i wchodzimy pomiędzy ściany *Małego* i *Dużego Muru*. Następnie podążamy ścieżką poniżej skalnych ścian, schodząc coraz bardziej w dół i kierując się w prawo. Po 70 metrach osiągamy cel. Do *Pokutnika* możemy dotrzeć także obchodząc masyw *Wzgórze 502* od strony sektorów *Ogródek Altruisty* i *Patelnia*.

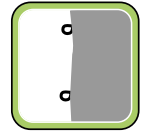
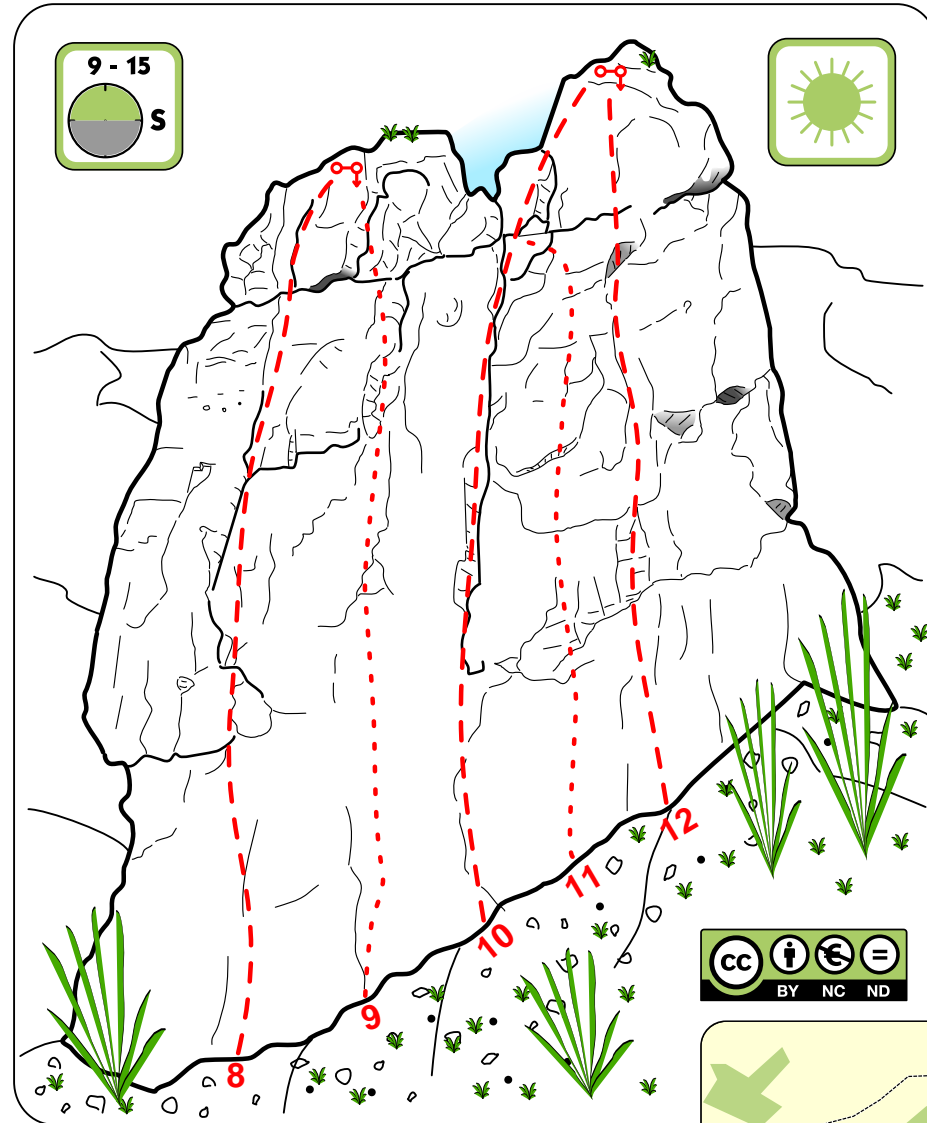
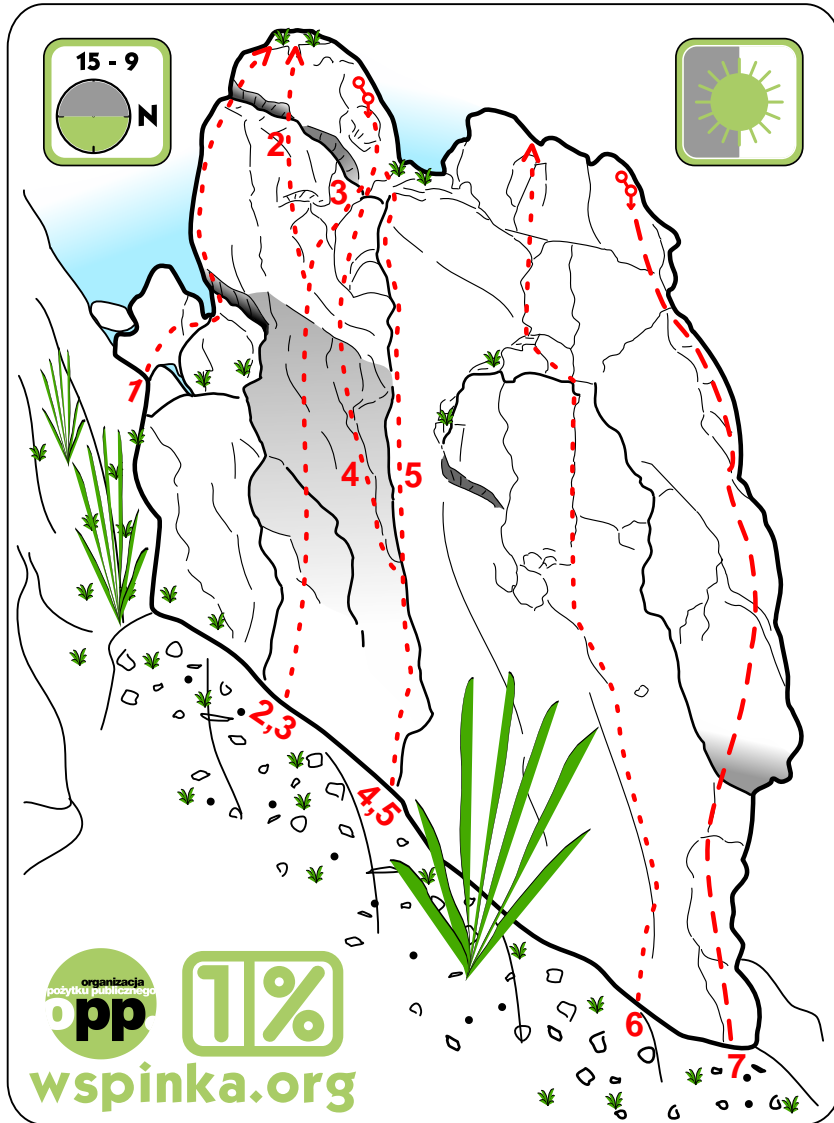
*Pokutnik* to kilkunastometrowej wysokości turnia leżąca poniżej głównego masywu *Wzgórze 502*. Na jego przeciwległych ścianach wytyczono 12 linii o trudnościach od III do VI.2. Do przejścia 8 z nich niezbędna jest własna protekcja, pozostałe posiadają stałe punkty asekuracyjne. Wystawa jest zróżnicowana a skała przeważnie mocno nasłoneczniona.



## UWAGA!

Nie należy podjeżdżać bitą drogą pod skały, z uwagi na możliwość zanieczyszczenia samochodu fekaliami przez niezrównoważonego psychicznie mieszkańca Jerzmanowic. Może się także zdarzyć, iż ekskrementy będą rozrzucone pod skałami a nawet na drogach wspinaczkowych. Warto posiadać przy sobie przyrządy do ewentualnego oczyszczenia punktów asekuracyjnych.

# Pokutnik



1. Wejście na Igłę III (TRAD)
2. Jak Kuba Bogu Wprost VI.2 (TRAD)
3. Jak Kuba Bogu V+ (2R+TRAD+StZ)
4. Czary Barbary VI+ (TRAD+StZ)
5. Zacieki VI.1 (TR)
6. Ostrosłupek V+ (TRAD+StZ)
7. Kant Przy Księżycu V (4R+StZ)

8. Rysa Przy Kancie V+ (5R+StZ)
9. Spacer Dziką Plażą VI+ (TRAD+StZ)
10. Południowa Rysa IV+ (4R+StZ)
11. Tłusty Wtorek V (TRAD+StZ)
12. Postny Czwartek V (4R+StZ)

