



"Europejski Fundusz Rolny na rzecz Rozwoju Obszarów Wiejskich:
Europa inwestująca w obszary wiejskie."

Operacja pod nazwą
**"Publikacje informacyjne promujące turystykę wspinaczkową
w Jurajskiej Krainie",**
w ramach którego powstał niniejszy skałoplan,
współfinansowana jest ze środków Unii Europejskiej w ramach działania
"Wdrażanie lokalnych strategii rozwoju" - mały projekt
Programu Rozwoju Obszarów Wiejskich na lata 2007-2013

wspinka.org



POGANOWE SKAŁY

Od **Krakowa** jedziemy szosą nr 794 na Skalę, w której kierujemy się na Olkusz i Sułoszową drogą nr 773. Mijamy skrzyżowanie w Pieskowej Skale i po przejechaniu 3,4 km od niego, skręcamy w Sułoszowej w prawo drogę na Wielmożę. 300 metrów dalej dojeżdżamy do Poganowych Skał, które znajdują się tuż koło szosy. Parkujemy na poboczu, chociaż znacznie lepszym rozwiązaniem jest skorzystać z parkingu przy kościele, który znajduje się 500 metrów w stronę Skały i Krakowa.

Od **Olkusza** (kierunek od Katowic) należy kierować się na Sułoszową (skręcamy w lewo z 94-i w miejscowości Sieniczna). Po 10 km od skrzyżowania skręcamy w Sułoszowej w lewo na Wielmożę i dalej jak opisano powyżej.


Odległości od centrum: Skały – 10,5 km, Olkusza – 14 km, Krakowa – 26 km

Koordynaty geograficzne:

parking przy kościele - 50°15'39.0"N, 19°44'43.2"E (50.260825, 19.745332)

Poganowe Skały - 50°15'49.6"N, 19°44'32.0"E (50.263775, 19.742211)

Kod QR
Poganowe Skały

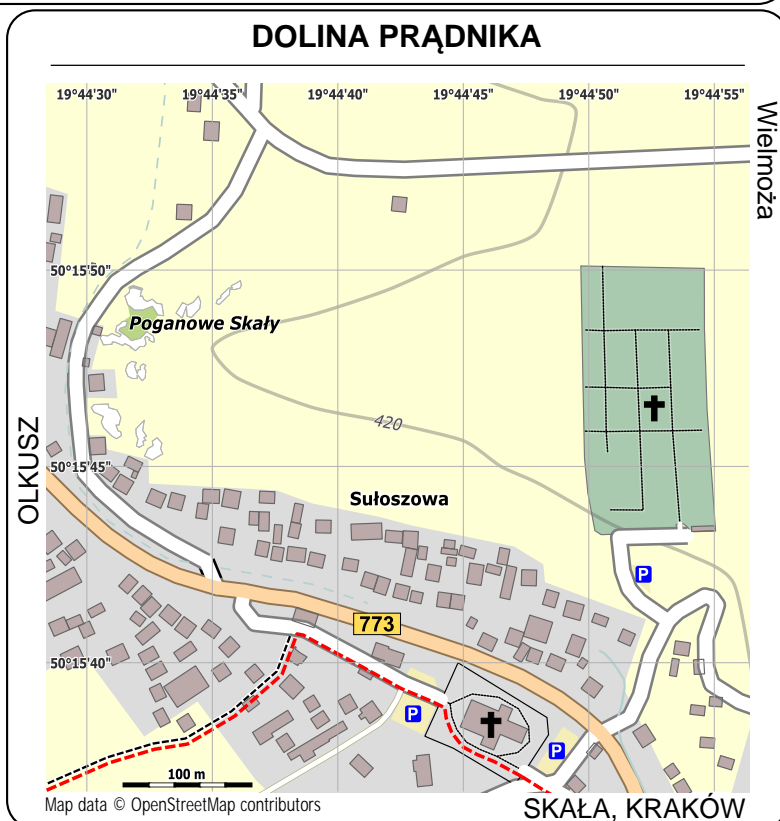


Poganowe Skały znajdują się na prywatnym terenie, którego właściciele są przychylni uprawianiu wspinaczki, co należy zawdzięczać działającemu w lokalnym środowisku od wielu lat Maćkowi Krzywdzie. Jest on także autorem wszystkich dróg w tym rejonie.

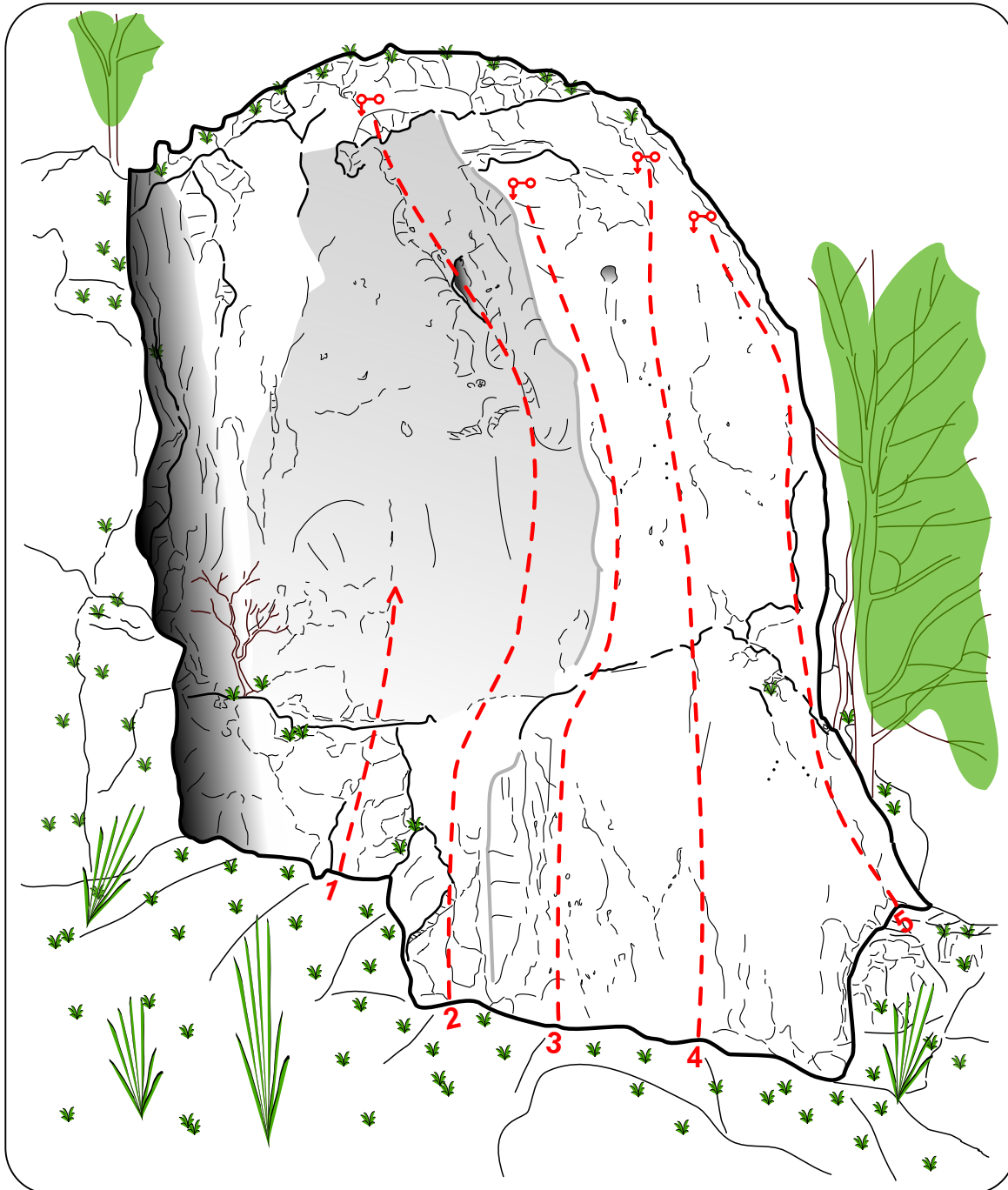
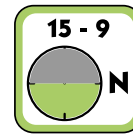

Na północnej ścianie *Poganowych Skał* znajdziemy obecnie 4 linie o trudnościach od V+ do VI.2+ a także jeden projekt. Skała ma wysokość 15 metrów i jest mocno nasłoneczniona.



Parkując auto na poboczu szosy przy Poganowych Skałach należy zachować zdrowy rozsądek i respektować przepisy ruchu drogowego. Najlepszym rozwiązaniem jest pozostawienie samochodu na parkingu przy kościele i przejście piechotą około 500 metrów do skał.



Pogonowe Skały



1. projekt

2. *Triada* VI.1+ (6R + StZ)

3. *Ekskalibur* VI.2+ (5R + StZ)

4. *Amber Gold* VI.1+ (5R + StZ)

5. *OLT Ekspres* V+ (5R + StZ)