



"Europejski Fundusz Rolny na rzecz Rozwoju Obszarów Wiejskich:  
Europa inwestująca w obszary wiejskie."

Operacja pod nazwą  
**"Publikacje informacyjne promujące turystykę wspinaczkową  
w Jurajskiej Krainie",**  
w ramach którego powstał niniejszy skałoplan,  
współfinansowana jest ze środków Unii Europejskiej w ramach działania  
"Wdrażanie lokalnych strategii rozwoju" - mały projekt  
Programu Rozwoju Obszarów Wiejskich na lata 2007-2013

**wspinka.org**



## POCHYLEC


Od **Krakowa** jedziemy szosą nr 794 na Skalę, w której kierujemy się na Olkusz i Sułoszową drogą nr 773. Po przejechaniu prawie 2 km dojeżdżamy do skrzyżowania z drogą prowadzącą w lewo do Ojcowa. Niezwykle charakterystyczny *Pochylec* wznosi się 60 metrów wcześniej, kilkanaście metrów od szosy.

Od **Olkusza** (kierunek od Katowic) należy kierować się na Sułoszową i Skalę (skręcamy w lewo z 94-i w miejscowości Sieniczn). Mijamy Sułoszową a następnie Pieskową Skalę. Jadąc dalej 4,7 km od skrzyżowania w Pieskowej Skale, osiągamy skrzyżowanie na ostrym zakręcie w lewo z drogą, biegnącą prosto do Ojcowa. 100 metrów dalej osiągamy cel, zatrzymując się na poboczu szosy.

### Odległości od centrum:

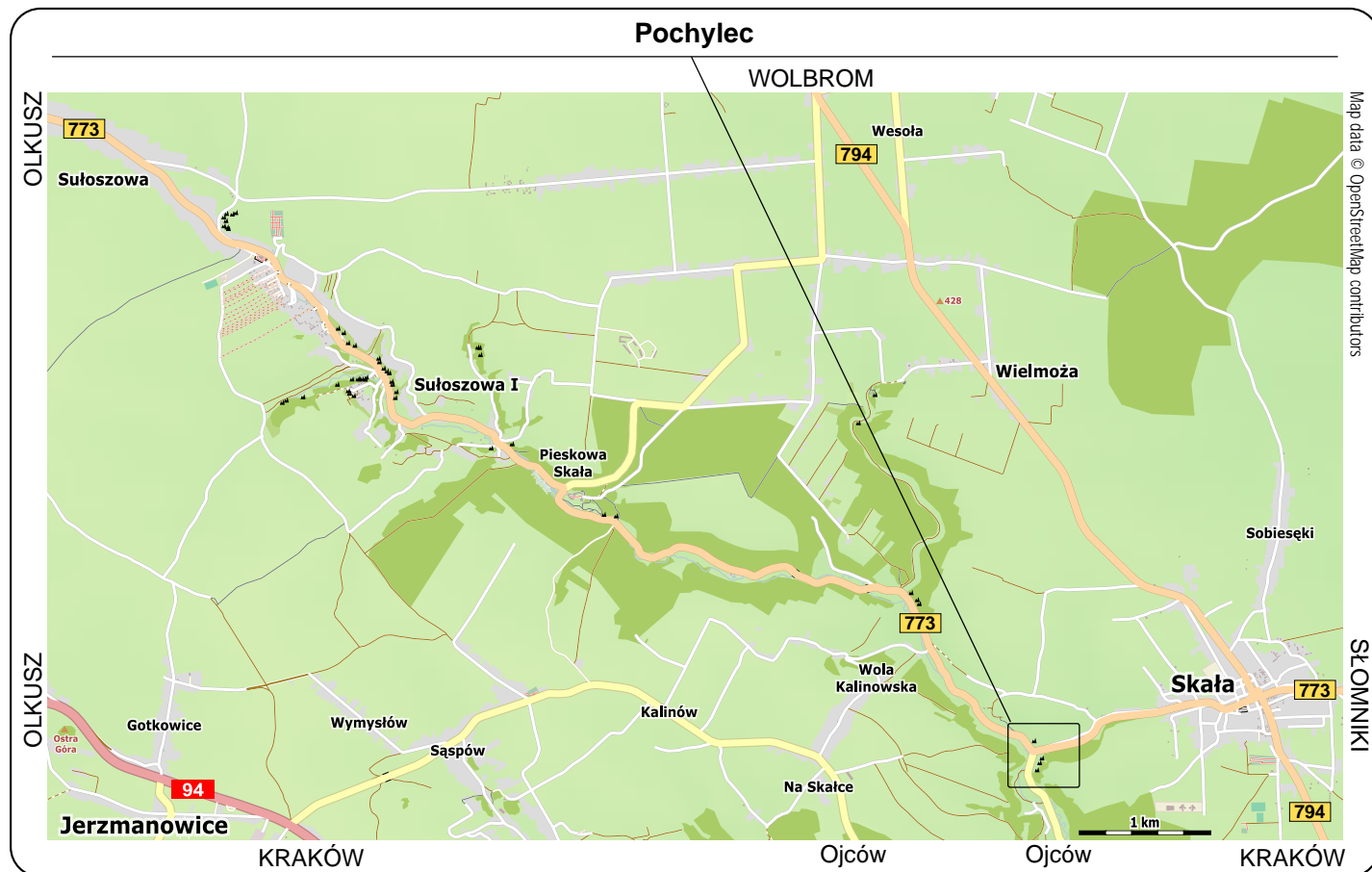
Skalę – 1,7 km, Olkusza – 21 km, Krakowa – 22 km

Kod QR - *Pochylec*



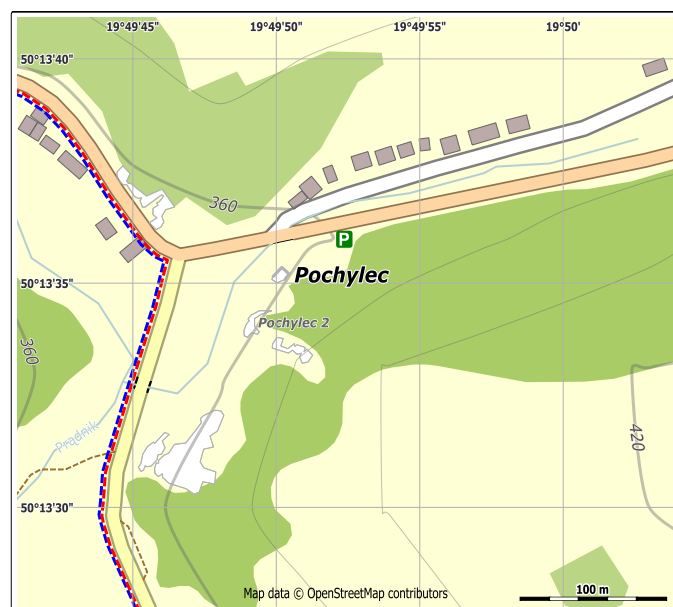
### Koordynaty geograficzne:

*Pochylec* - 50°13'35.2"N, 19°49'50.2"E (50.226449, 19.830607)



Samochód parkujemy kilkanaście metrów od skały, na poboczu szosy tak, aby nie utrudniać przejazdu innym pojazdom.

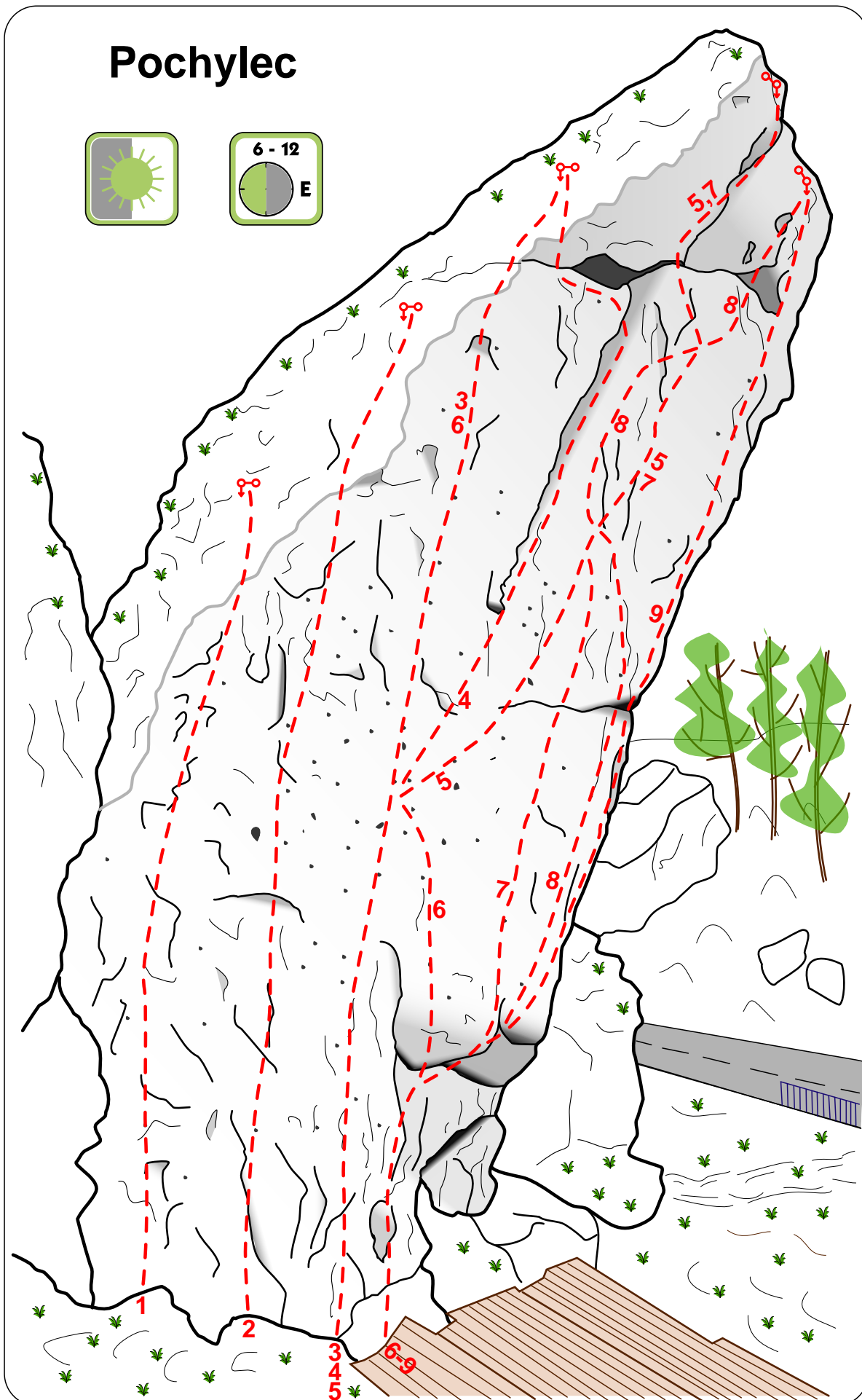
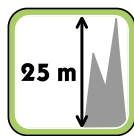
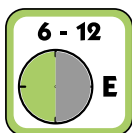
Wapienna turnia zwana *Pochylec* oferuje 14 sportowych linii wspinaczkowych, wyposażonych w komplet stałych punktów asekuracyjnych. Znajdziemy tam też sporo kombinacji, posiadających liczne ograniczniki. Z uwagi na wysokość przekraczającą 25 metrów oraz znaczne przewieszenie, większość dróg i ich kombinacji ma bardzo wysokie trudności sięgające stopnia VI.7+. Najłatwiejsza linia ma trudności VI.1+. Ściany *Pochylca* mają wystawę zróżnicowaną, ale przeważa północna. Skała jest zacieniona przez pobliski las rosnący na stromym zboczu.



***Pochylec* położony jest na obszarze Ojcowskiego Parku Narodowego - nie wolno hałasować, pozostawiać śmieci i zanieczyszczać terenu!**

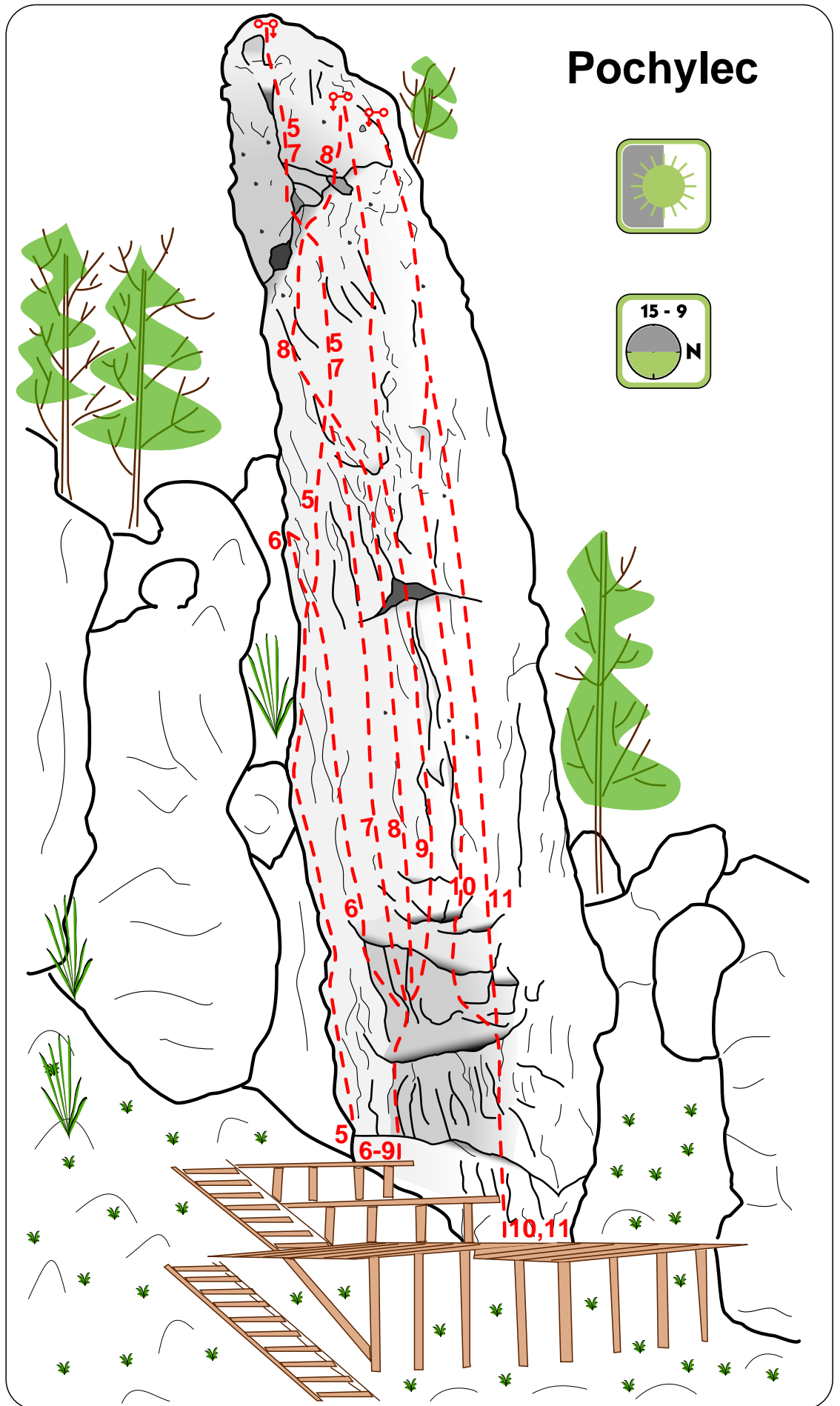
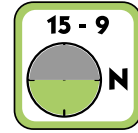


# Pochylec



- |   |  |
|---|--|
| 1. <i>Krecia Robota</i> VI.1+ (5R+StZ)      | 5. <i>Odlot Małpy</i> VI.5 (10R+StZ)                 |
| 2. <i>Kocia Kołyska</i> VI.3+ (9R+StZ)      | 6. <i>Pierdolony Ogranicznik</i> VI.6 ogr. (10R+StZ) |
| 3. <i>Prostowanie Odlotu</i> VI.5+ (9R+StZ) | 7. <i>Shock The Monkey</i> VI.5+/6 ogr. (11R+StZ)    |
| 4. <i>Odlot</i> VI.4 (10R+StZ)              | 8. <i>Nie Dla Psa Kielbasa</i> VI.7 ogr. (14R+StZ)   |
|   | 9. <i>Fałszywy Prorok</i> VI.6 ogr. (13R+StZ)        |

# Pochylec



5. *Odlot Małpy* VI.5 (10R+StZ)

6. *Pierdolony Ogranicznik* VI.6 ogr. (10R+StZ)

7. *Shock The Monkey* VI.5+/6 ogr. (11R+StZ)

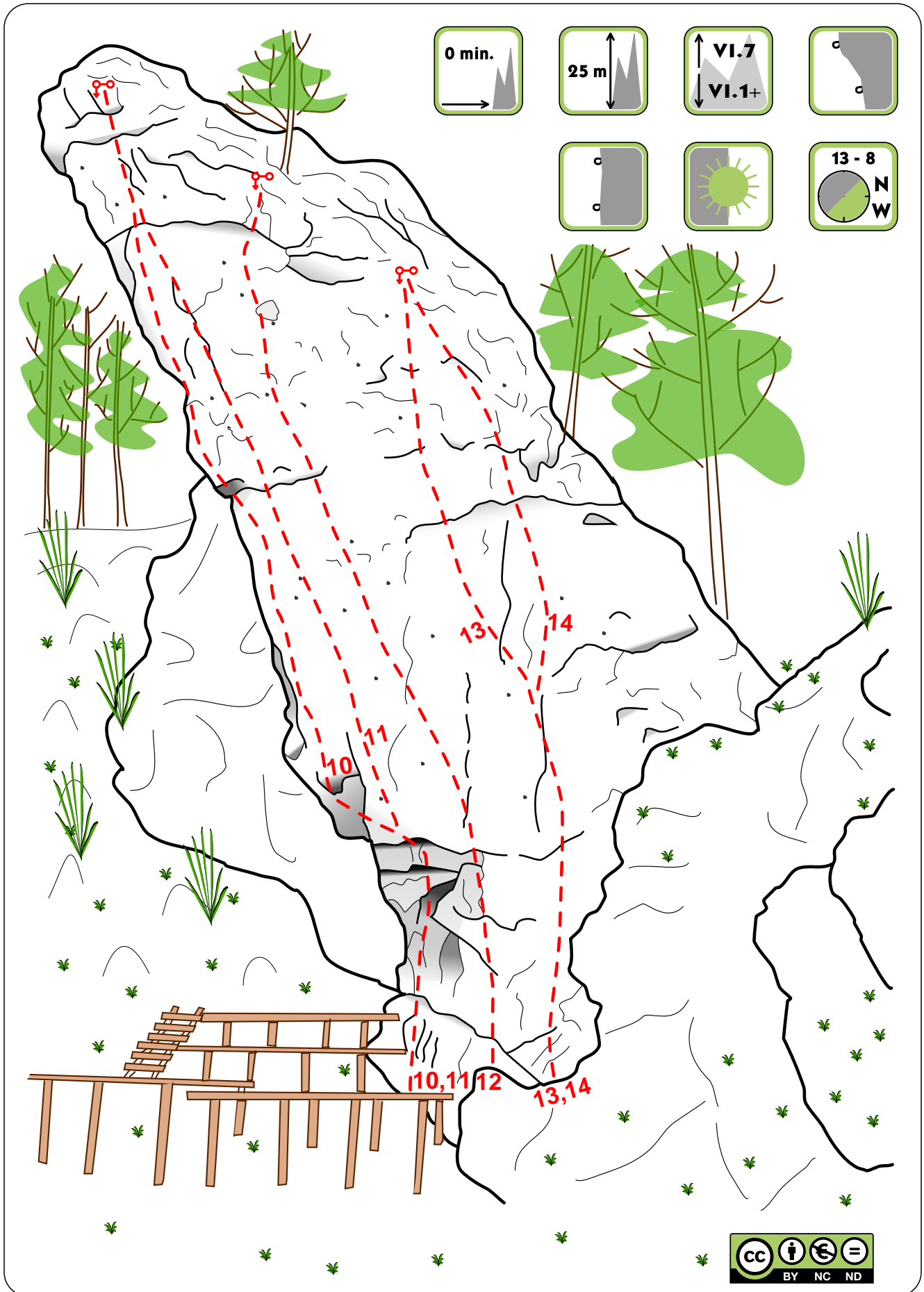
8. *Nie Dla Psa Kiełbasa* VI.7 ogr. (14R+StZ)

9. *Falszywy Prorok* VI.6 ogr. (13R+StZ)

10. *Godzilla* VI.6+ ogr. (13R+StZ)

11. *I Ty Możesz Zostać Orłem* VI.6/6+ (13R+StZ)

# Pochylec



Inne kombinacje:

*Power Play* VI.7 ogr.

*Ekspozytura Szatana* VI.6+ ogr.

*Parówa* VI.7 ogr.

*Batalion Skala* VI.7+ ogr.

10. *Godzilla* VI.6+ ogr. (13R+StZ)

11. *I Ty Możesz Zostać Orłem* VI.6/6+ (13R+StZ)

12. *Wzlot* VI.5 (10R+StZ)

13. *Wzlocik* VI.2+/3 (8R+StZ)

14. *Kaszalocik* VI.2 (8R+StZ)