



**SKAŁOPLAN WYKONANO DZIĘKI WSPARCIU
MINISTERSTWA SPORTU I TURYSTYKI**



**Ministerstwo
Sportu i Turystyki**

Zadanie publiczne pn. „Popularyzacja i ułatwienie uprawiania aktywnej turystyki wspinaczkowej w Polsce”
dofinansowano ze środków Ministerstwa Sportu i Turystyki
zgodnie z zawartą umową nr 2024/0019/1544/UDOT/DT/BP/DSJ z dnia 13.06.2024 r.

PIŁKA

Od **Krakowa** kierujemy się na Krzeszowice szosą nr 79. Mijamy estakadę koło Leroy Merlin, która kieruje na autostradę a następnie jedziemy dalej prosto 9,3 km (przejeżdżając przez Zabierzów) i skręcamy za Kochanowem w prawo na Rudawę i Jerzmanowice. Po przejechaniu 6,8 km mijamy dochodzącą z lewej szosę z Krzeszowic, by 800 metrów dalej skręcić w prawo na Szklary i Jerzmanowice. Po 100 metrach tuż za mostem na Raclawce, skręcamy w lewo i zostawiamy samochód na parkingu w pobliżu budynku "Sołtysówki".

Jadąc od **Olkusza** na Kraków szosą nr 94, skręcamy w Jerzmanowicach w prawo na Szklary i Dubie. Po zjechaniu do Dubia, przed mostem na potoku, skręcamy w prawo w stronę widocznego boiska.

Odległości od centrum:


Krzeszowic – 7,5 km, Olkusza – 26 km, Krakowa – 27 km

Koordynaty geograficzne:

parking przy "Sołtysówce" w Dubiu

50°09'11.8"N, 19°41'39.8"E

(50.15329, 19.69438)



Piłka

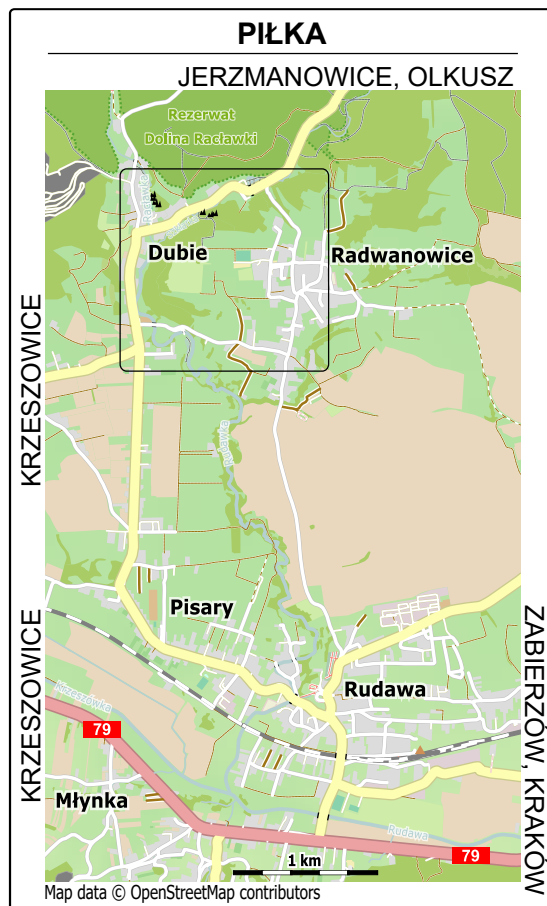
50°09'13.9"N, 19°41'41.5"E

(50.15386, 19.69485)

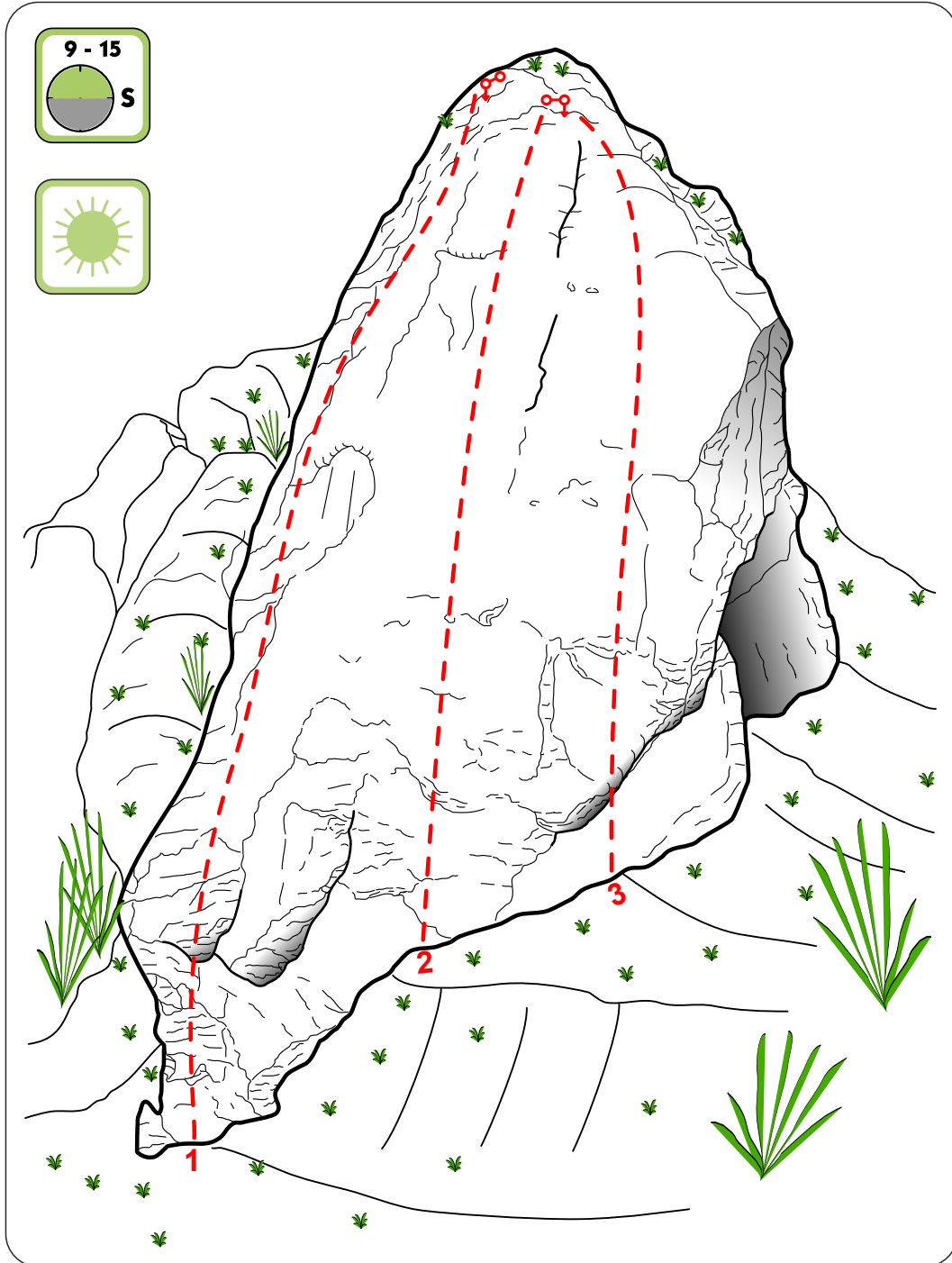
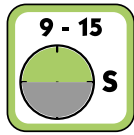
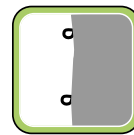
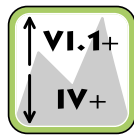


Skały nad boiskiem znajdują się tuż przy parkingu. *Piłka* to najmniejsza, 10-metrowa wapienna turnia o wystawie południowej, która świetnie sprawdza się w najchłodniejsze dni, podobnie jak pozostałe skałki w rejonie. Oferuje ona 3 drogi wyposażone w kompletną stałą asekurację o trudnościach od IV+ do VI.1+.

Skały nad boiskiem są eksplorowane w ramach programu Rodzina WSPINKA od 2016 roku. Prace instalacyjne oraz oczyszczenie ścian *Piłki* wykonał Mateusz Paradowski.



Piłka



POMÓŻ
WSPINCE



1. Drybler IV+ (3R + StZ)
2. Kiwka VI (2R + StZ)
3. Lob VI.1+ (2R + StZ)

