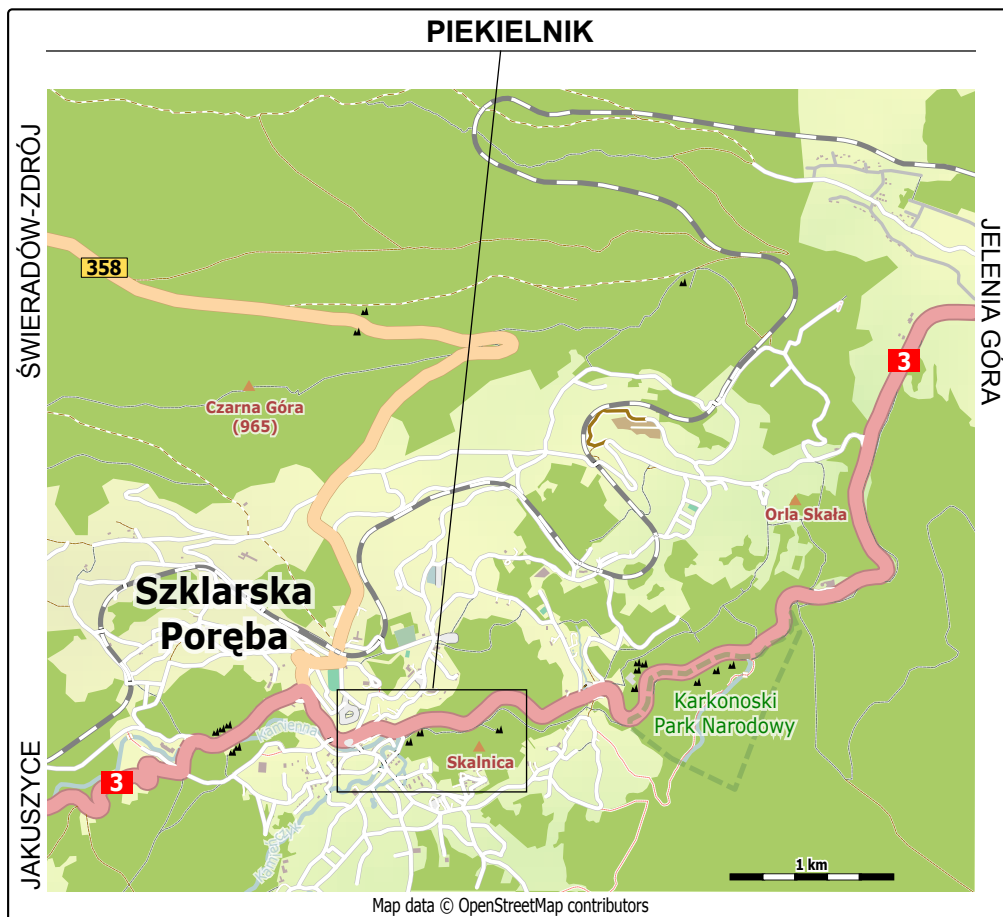


PIEKIELNIK

Jedziemy do Szklarskiej Poręby, leżącej 20 km za Jelenią Górą na trasie krajowej nr 3 do Jakuszyce i Harrachova w Czechach. Po dojechaniu do centrum Szklarskiej Poręby i minięciu po lewej dworca autobusowego, skręcamy w lewo w ulicę 1 Maja. Jedziemy nią 280 metrów i skręcamy w lewo w ulicę Bolesława Prusa. 100 metrów dalej zostawiamy samochód na parkingu po lewej, przed mostem i potokiem Bednarz.

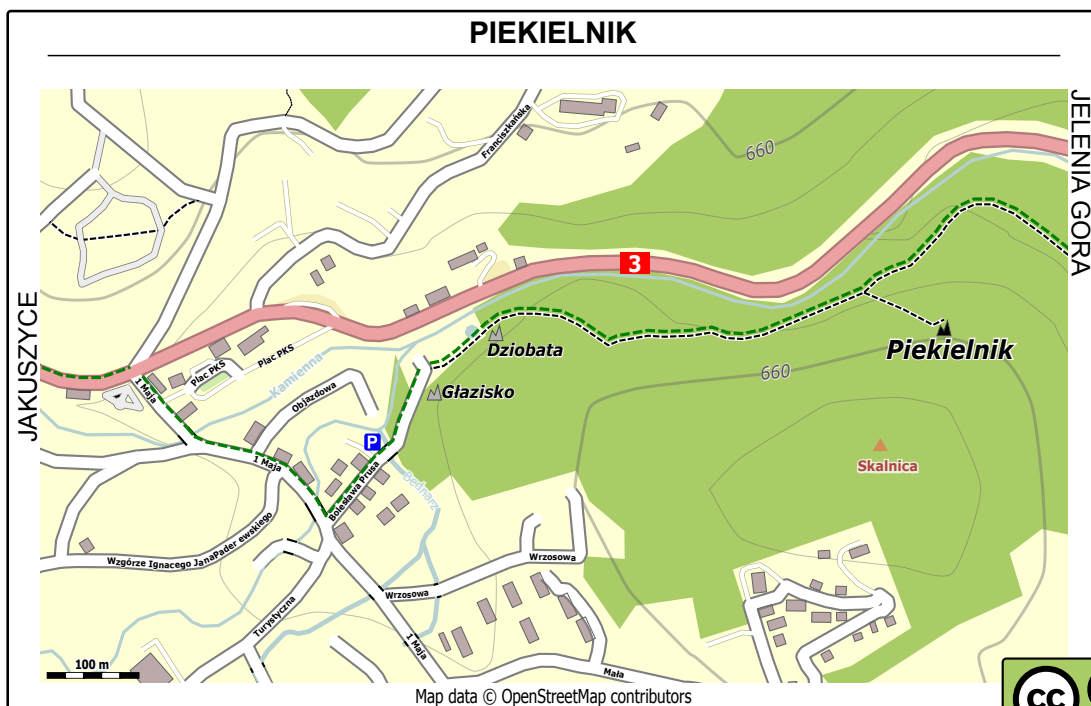
Odległości od centrum miast: Jeleniej Góry – 20 km, Lubania – 51 km



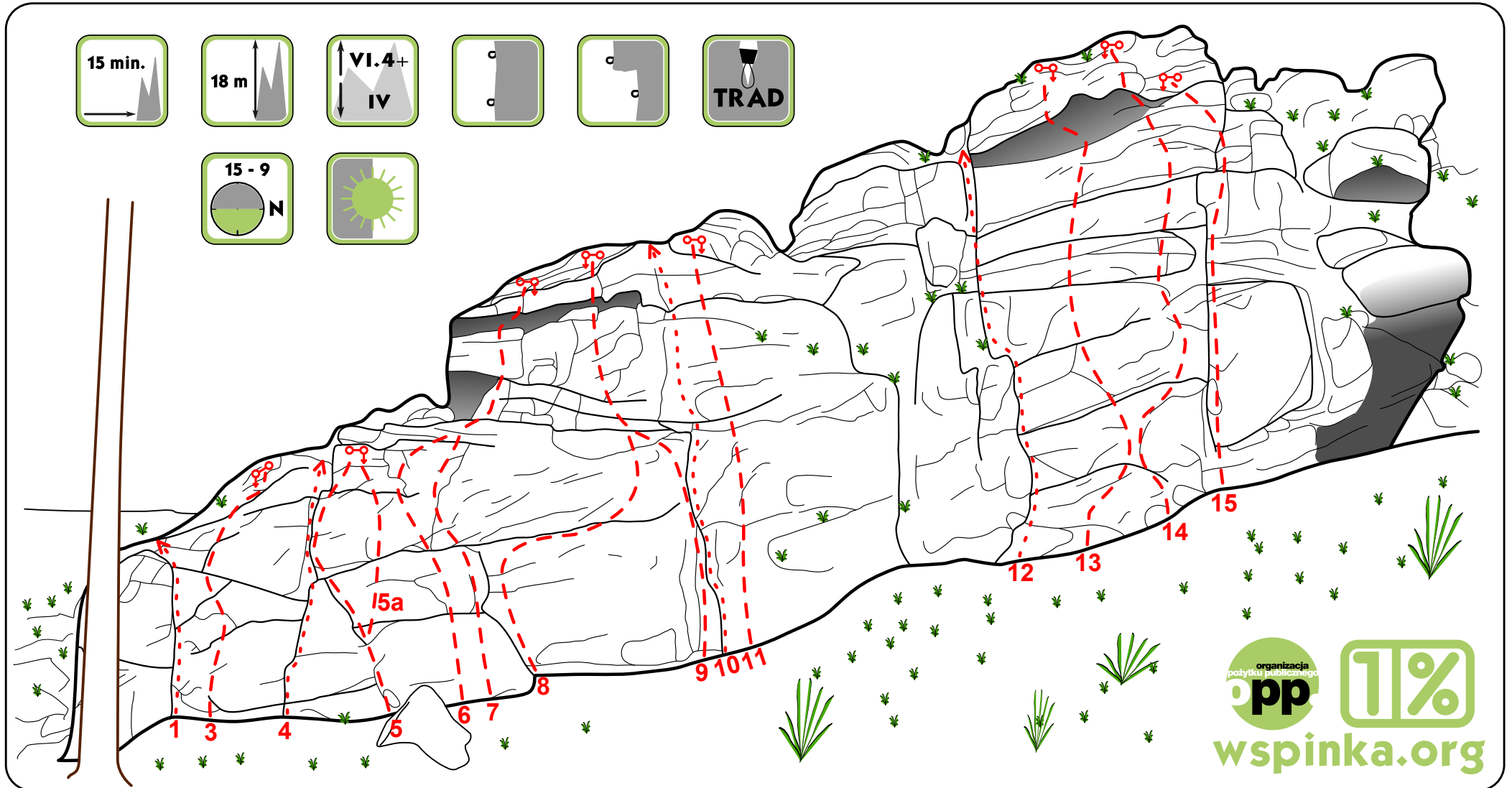
Z parkingu idziemy dalej, w dół doliny Kamiennej, ponad 600 metrów drogą, którą będzie zielony szlak, prowadzący do Wodospadu Szklarki. Granitowy *Piekielnik* jest położony w lesie na stoku wzgórza Skalnica. Podchodzimy do niego pod górę, około 100 metrów wyraźną ścieżką.

Koordinaty geograficzne: 50°49'38"N, 15°32'5"E (50.8274738, 15.5347942)

Piekielnik to okazały mur skalny, o wystawie przeważnie północnej, osiągający wysokość 18 metrów. Znajduje się na nim 19 dróg, w większości posiadających stałe punkty asekuracyjne. Trudności w przedziale od IV do VI.4+.



Piekielnik



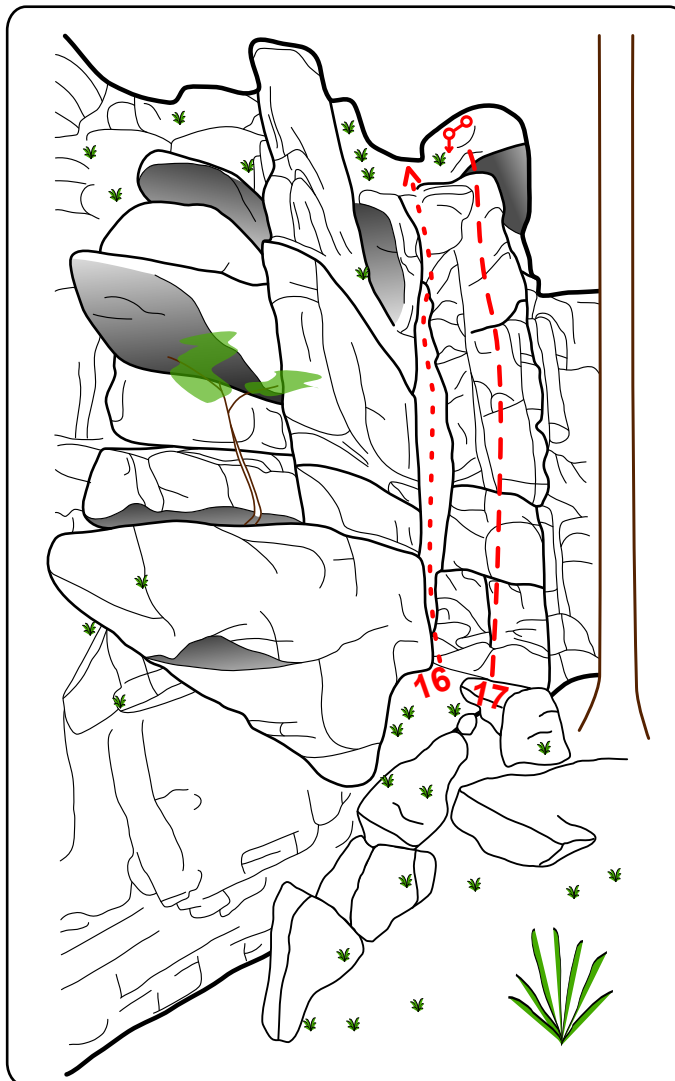
1. Zacięcie IV (TRAD)
2. Palryska VI (projekt)
3. Płytką szpili VI.1+ (4R+StZ)
4. Rysa bolka V (TRAD)
5. Trudne początki V+ (4R+StZ)
- 5a. Prostowanie początków (projekt)

6. VI.1+ (3R+StZ)
7. Kubuszóstka VI- (6R+StZ)
8. Łapu Capu VI.4+ (5R+StZ)
9. Lewa Radość VI+ (6R+StZ)
10. Radość VI+ (TRAD)
11. Rozgrywka wyższych sfer VI.4 (5R+StZ)

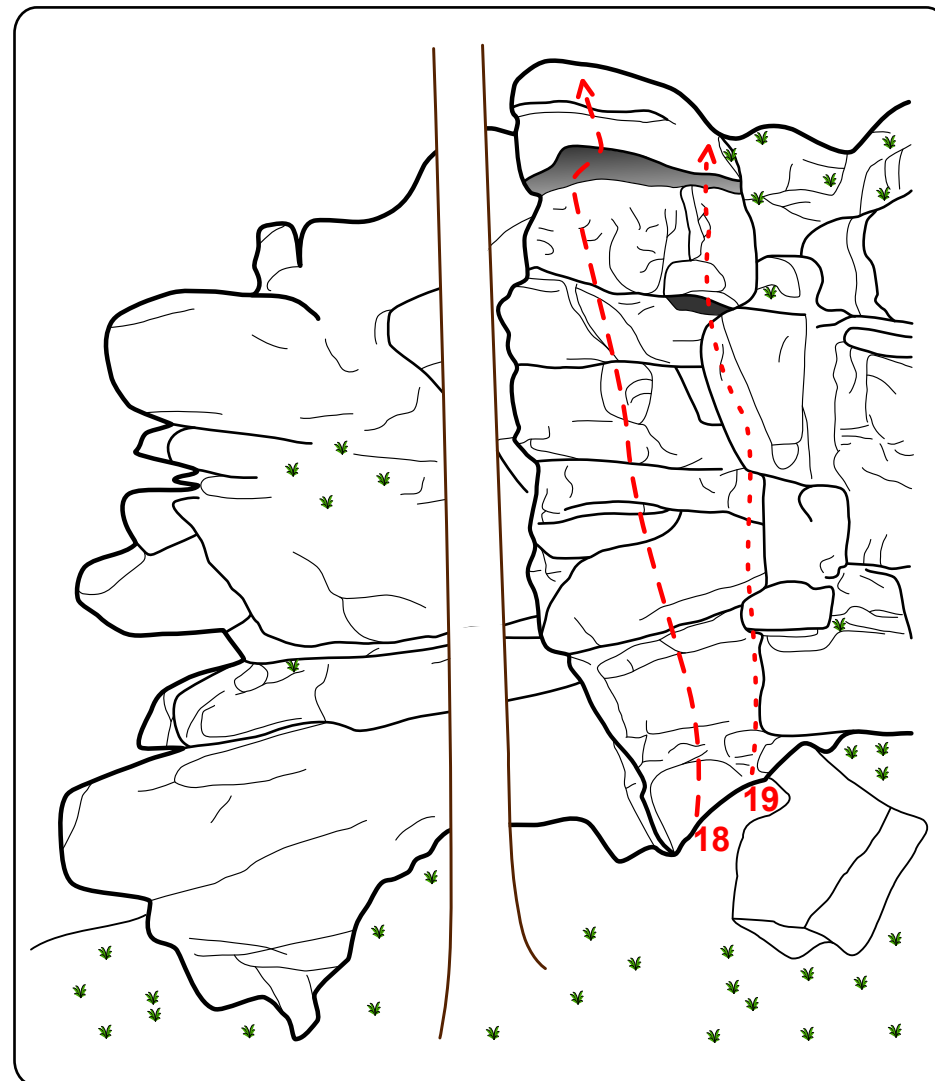
12. Klasyczne zacięcie V (TRAD)
13. Projekt Grzesia VI.2+ (6R+StZ)
14. Droga Szpili VI+ (6R+StZ)
15. Kazalniczka V+ (6R+StZ)



Piekielnik



16. Na ostrzu noża VI (4R+StZ)
17. Kominek V (TRAD)



18. Płyka z okapem (projekt)
19. Zacięcie V (TRAD)



PROJEKT FINANSOWANY
ZE ŚRODKÓW PUBLICZNYCH
WOJEWÓDZTWA DOLNOŚLĄSKIEGO

