

PATROL GARLICZKA

Od **Krakowa** jedziemy szosą nr 794 na Skagę i Wolbrom. W miejscowości Zielonki skręcamy w prawo na Michałowice. Po minięciu Garlicy Duchownej, na skrzyżowaniu gdzie główna droga skręca prawo na Michałowice, jedziemy prosto na Owczary (zaraz za skrzyżowaniem zaczyna się Garliczka), by po przejechaniu 720 metrów osiągnąć cel.

Odległości od centrum:

Skąły – 10 km, Krakowa – 11 km
Olkusza – 36 km

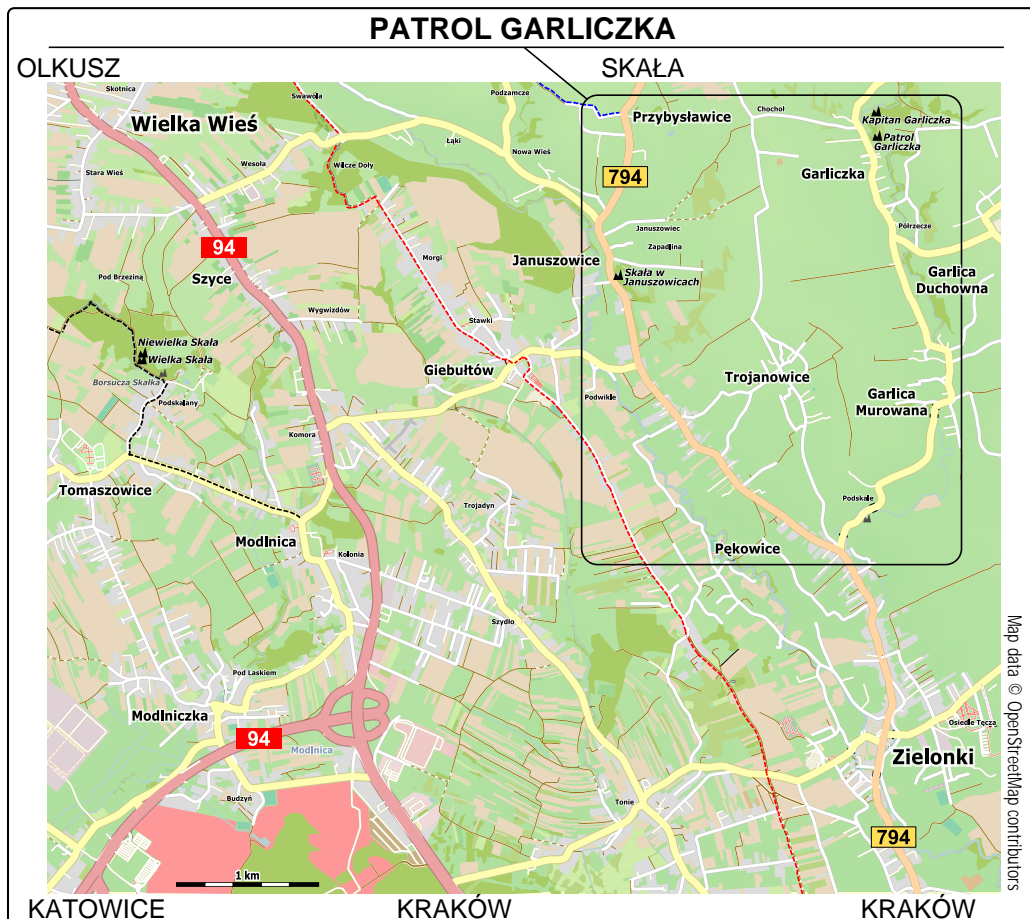

Koordynaty geograficzne:

miejsce postojowe
50°09'20.08"N, 19°55'09.7"E
(50.15577, 19.91935)

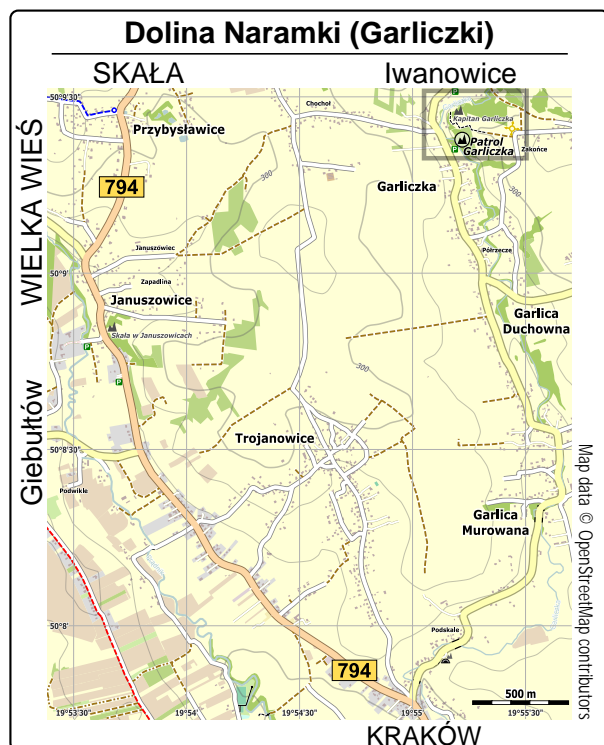
Patrol Garliczka

50°09'22.2"N, 19°55'11.7"E
(50.15616, 19.91993)

Kod QR - Patrol Garliczka



Samochód zostawiamy na poboczu szosy tak, aby nie powodował utrudnień dla innych kierowców, przed opuszczonymi zabudowaniami. Do skały, położonej około 60 metrów od drogi, dochodzimy mijając opuszczone gospodarstwo i pokonując niewielkie zakręcenia. Przekraczamy w dogodnym miejscu potok Garliczka aby znaleźć się pod ścianą skały *Patrol Garliczka*.



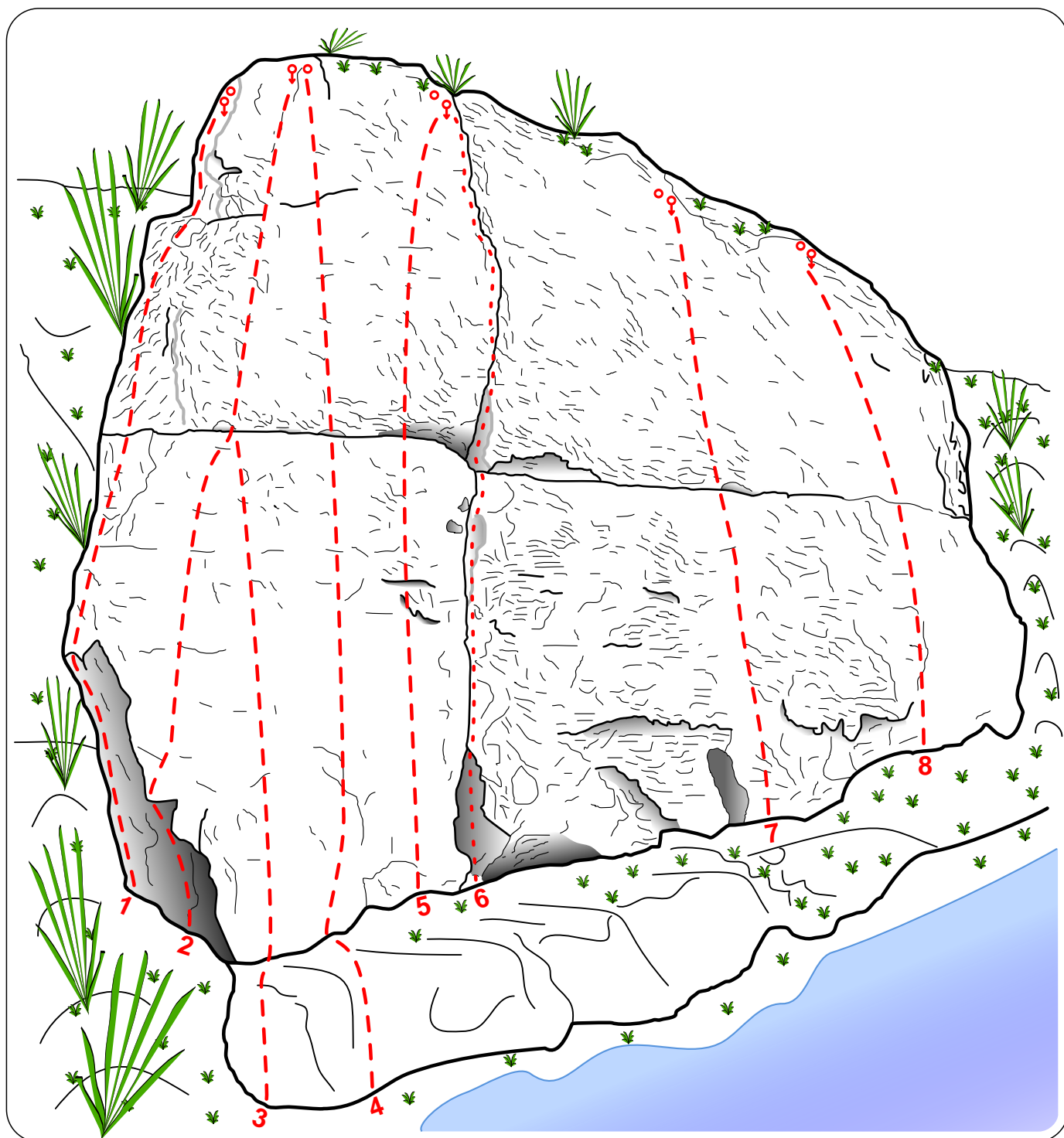

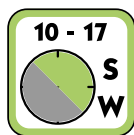
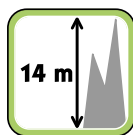
Patrol Garliczka to wapienna ściana o wysokości 14 metrów, u podnóża której przepływa niewielki strumień. Wystawa południowo-zachodnia i znaczne zacienienie przez otaczające drzewa sprawiają, że wspinaczka jest możliwa o różnych porach roku i dnia.

Skąły oferuje 7 dróg o trudnościach w przedziale od V+ do VI.3, wyposażonych w komplet stałych punktów asekuracyjnych. Na przejście oczekuje jeden projekt.

Możliwość wspinaczki na skale *Patrol Garliczka* zawdzięczamy eksploratorskiej pasji Maćka Krzywdy, któremu pomagała grupa znajomych.

Wchodząc na prywatny teren, by się wspinać, bierzemy całkowitą odpowiedzialność za uprawianie tego sportu na siebie i pamiętajmy, że jesteśmy gośćmi u kogoś z pełnymi konsekwencjami tego stanu rzeczy!

Patrol Garliczka



1. Ala Ma Kota V+ (4R + 2RZ)
2. Marycha 26 VI.1 (5R + 2RZ)
3. Wariant Bogny VI.1+ (5R + 2RZ)
4. Marycha 25 VI.1 (6R + 2RZ)

5. Ostatnie Tchnienie Marychy VI.3 (5R + 2RZ)
6. projekt
7. Krucha Mamba VI.1 (5R + 2RZ)
8. Dolina Krzemowa VI+ (5R + 2RZ)