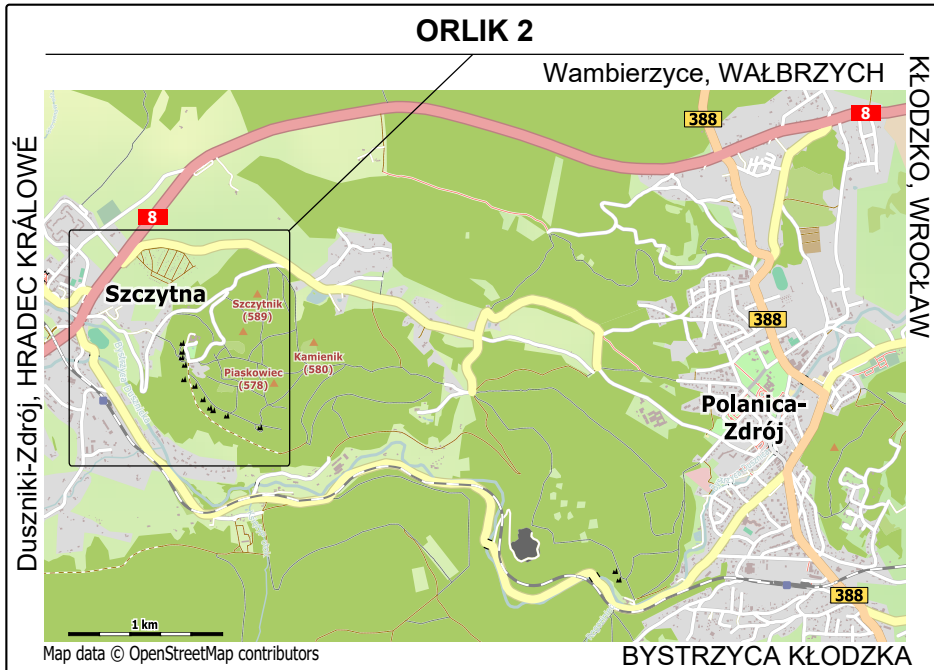


ORLIK 2

Kierujemy się na **Kłodzko** a następnie drogą krajową nr 8 na Szczytną. Po dotarciu do centrum Szczytnej, skręcamy na skrzyżowaniu w lewo przed mostem na Bystrzycy Dusznickiej (zaraz za mostem jest następne skrzyżowanie i szosa w lewo na Polanicę-Zdrój). Jadąc od skrzyżowania łącznie 1,8 km (najpierw ulicą Leśną a następnie stromo pod górę ulicą Zamkową), osiągamy grzbiet Szczytnika i parking tuż obok platformy widokowej na Diabelskiej Skale, nazwanej przez wspinaczy *Widokową*. Jadąc od strony **Wałbrzycha** kierujemy się na Głuszycę, Nową Rudę, którą omijamy, skręcając na Wambierzyce. Jadąc od **Jeleniej Góry**, najkrótsza droga prowadzi przez Czechy, do których wjeżdżamy w Lubawce a następnie kierujemy się na Kudowę-Zdrój.



Odległości od centrum:


Kłodzka – 18 km, Wałbrzycha – 61 km,
Wrocławia – 107 km

Koordynaty geograficzne:

parking
50°24'39.2"N, 16°27'26.4"E
(50.41088, 16.45732)

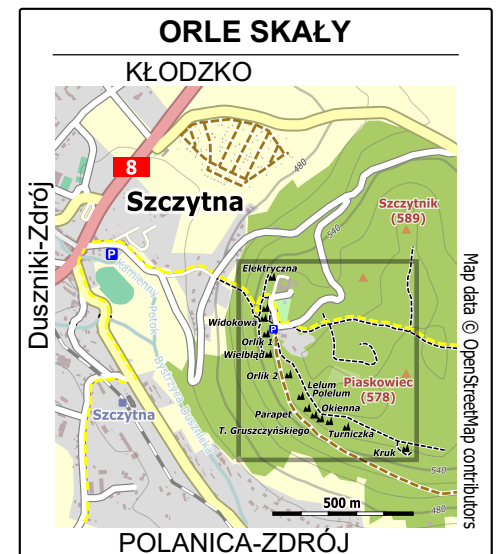
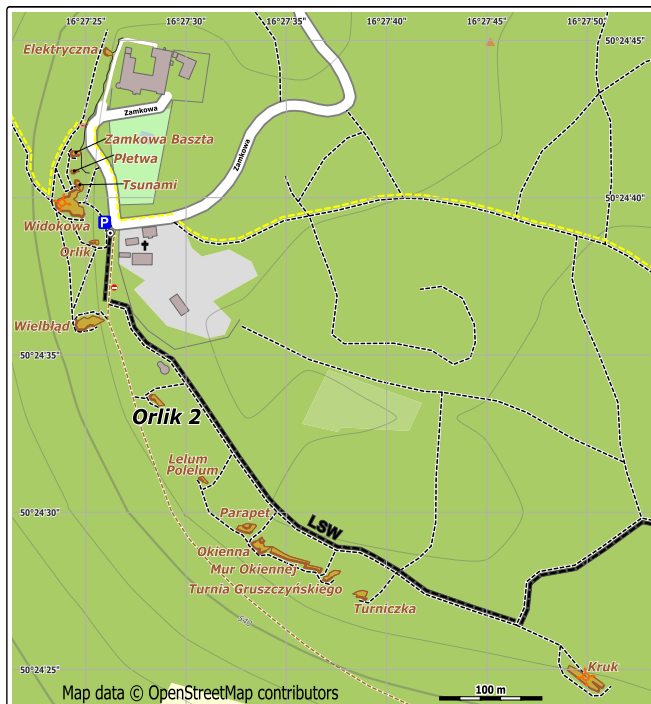
Orlik 2

50°24'33.6"N, 16°27'28.4"E
(50.40933, 16.45790)



Z parkingu idziemy leśną drogą mijając szlaban, by następnie po około 100 metrach skręcić w lewo i stromą ścieżką dojść do celu widocznego pośród drzew. Skala znajduje się 15 metrów ponad drogą.

Orlik 2 posiada wystawę przeważnie zachodnią i jest trochę osłonięta od słońca przez otaczający las. Na jego piaskowcowej ścianach o wysokości 8 metrów wytyczono obecnie 5 przeważnie łatwych linii o trudnościach od III do VI.2+/3, które posiadają kompletną stałą asekurację. Jedna droga wymaga użycia własnej protekcji.



Prace eksploracyjne na *Orlich Skalach* cały czas postępują i są prowadzone w ramach programu Nowa WSPINKA przez Monikę Szymer, Marka Freusa, Grzegorza Płoską i Michała Polaszczyka. Grzesiek jest kustoszem rejonu, który społecznie od wielu lat wytycza nowe drogi, organizuje akcje sprzętania i dba o właściwe relacje z Nadleśnictwem.

Projekt zagospodarowania i udostępnienia szczytnickich skał jest realizowany w porozumieniu z właścicielem terenu Nadleśnictwem Zdroje ze Szczytnej. Materiały instalacyjne są finansowane ze środków Województwa Dolnośląskiego oraz 1% podatku przekazanego Fundacji WSPINKA.



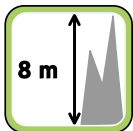
DOLNY ŚLĄSK



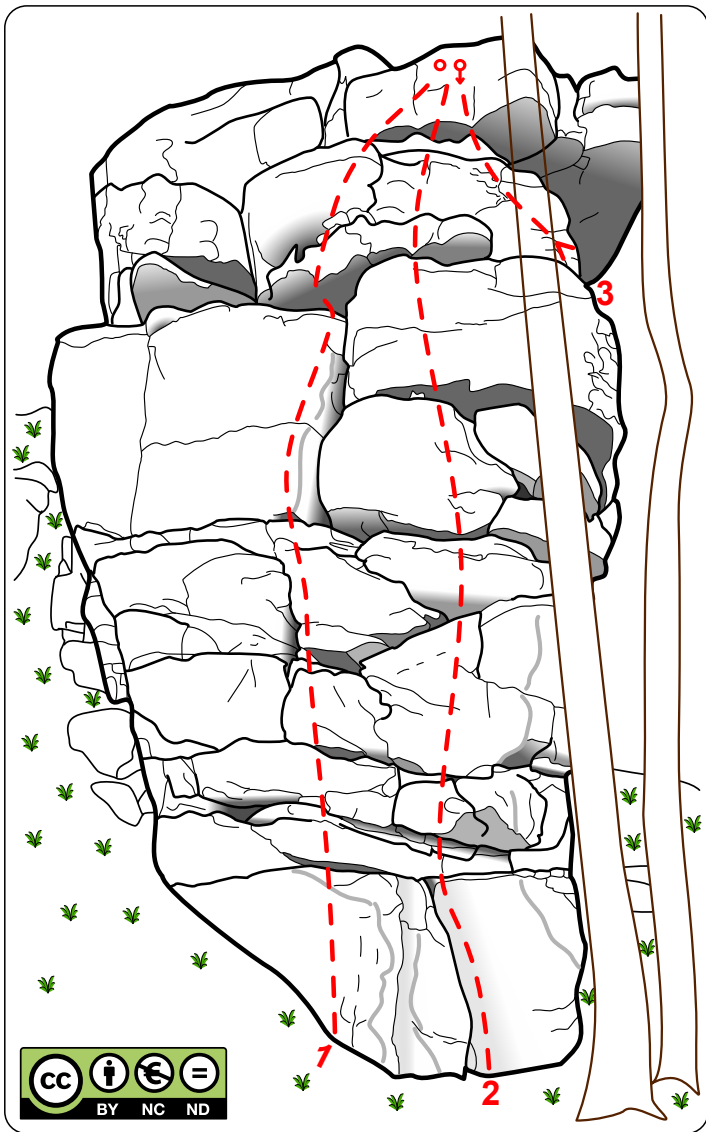
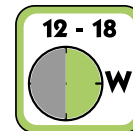

Nadleśnictwo
Zdroje



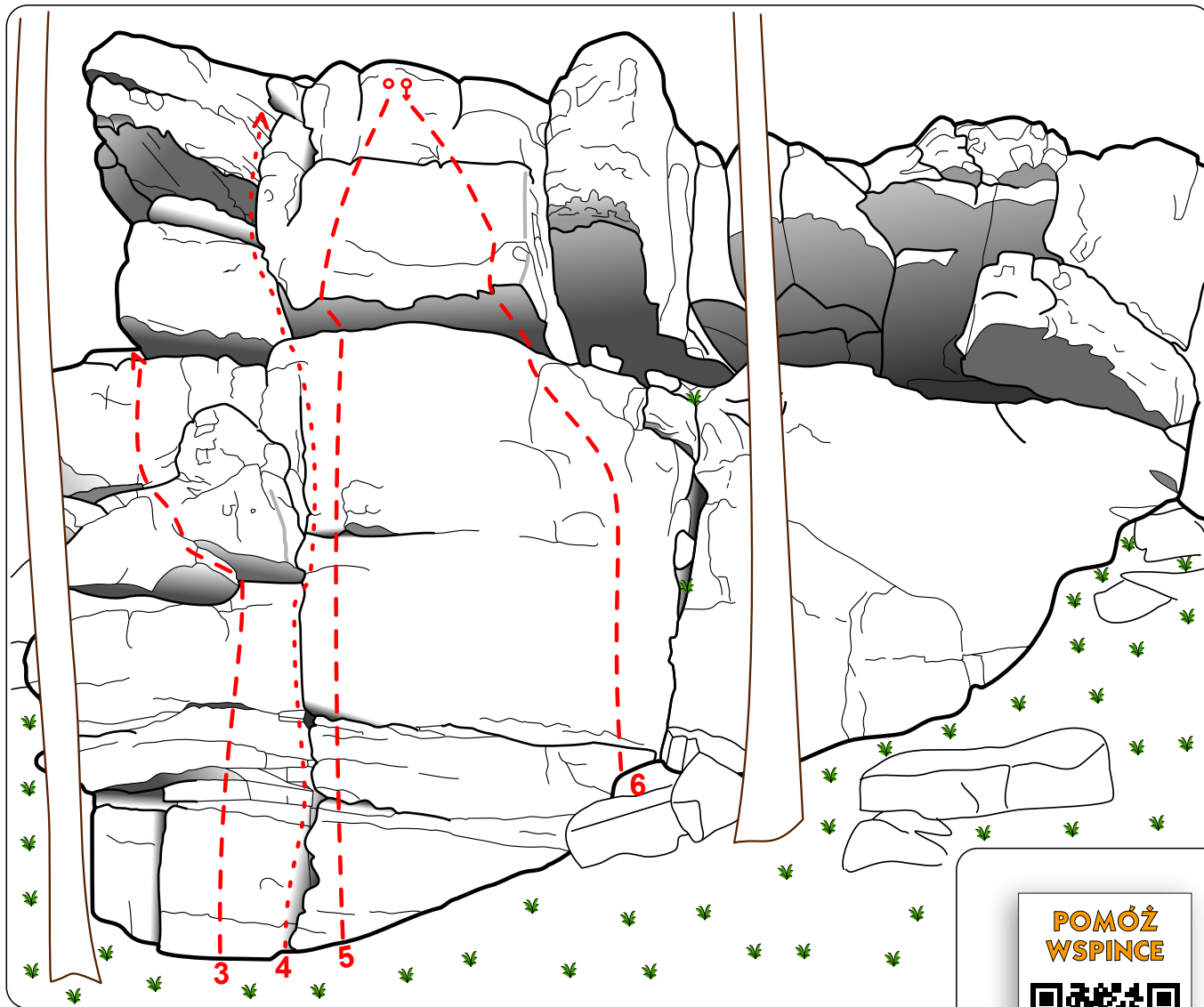
PROJEKT WSPÓLFINANSOWANY
ZE ŚRODKÓW PUBLICZNYCH
WOJEWÓDZTWA DOLNOŚLĄSKIEGO



Orlik 2



1. Zejściowa III (2R + 2RZ)
2. Wejściowa III (2R + 2RZ)
3. Fraszka V+ (3R + 2RZ)



3. Fraszka V+ (3R + 2RZ)
4. Trad VI- (TRAD)
5. Dykteryjka VI.1ogr. (3R + 2RZ)
6. Krotochwila VI.2+/3 (3R + 2RZ)

