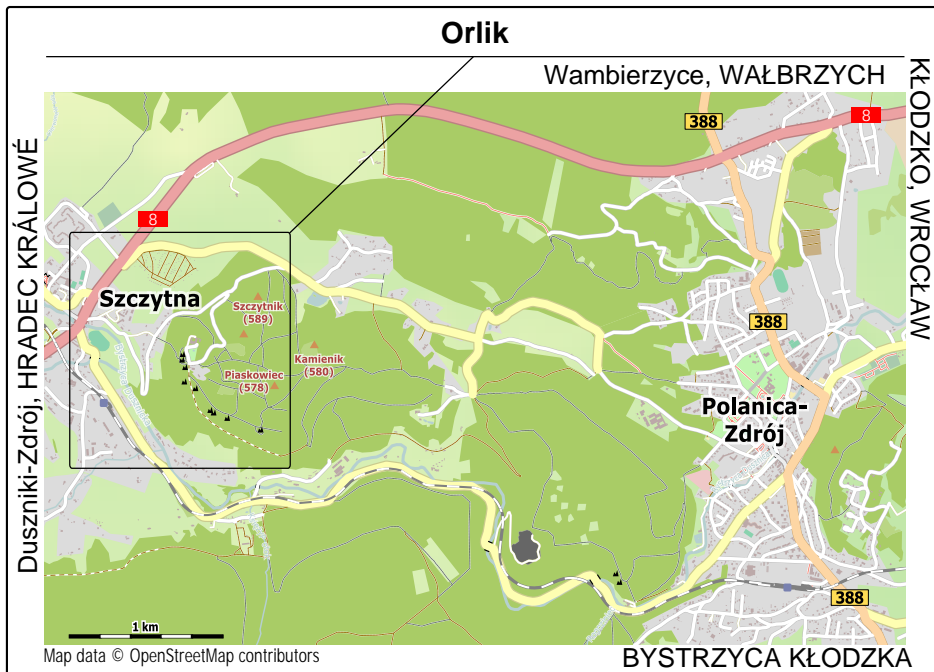


## ORLIK

Kierujemy się na **Kłodzko** a następnie drogą krajową nr 8 na **Szczytną**. Po dotarciu do centrum Szczytnej, skręcamy na skrzyżowaniu w lewo przed mostem na Bystrzycy Dusznickiej (zaraz za mostem jest następne skrzyżowanie i szosa w lewo na Polanicę-Zdrój). Jadąc od skrzyżowania łącznie 1,8 km (najpierw ulicą Leśną a następnie stromo pod górę ulicą Zamkową), osiągamy grzbiet Szczytnika i parking tuż obok platformy widokowej na Diabelskiej Skale, nazwanej przez wspinaczy *Widokową*. Jadąc od strony Wałbrzycha kierujemy się na Głuszycę, Nową Rudę, którą omijamy, skręcając na Wambierzyce. Jadąc od Jeleniej Góry najkrótszą drogą prowadzi przez Czechy, do których wjeżdżamy w Lubawce a następnie kierujemy się na Kudowę-Zdrój.



### Odległości od centrum:

Kłodzka – 18 km, Wałbrzycha – 61 km,  
Wrocławia – 107 km


### Koordynaty geograficzne:

parking  
50°24'39.2"N, 16°27'26.4"E  
(50.410884, 16.457320)

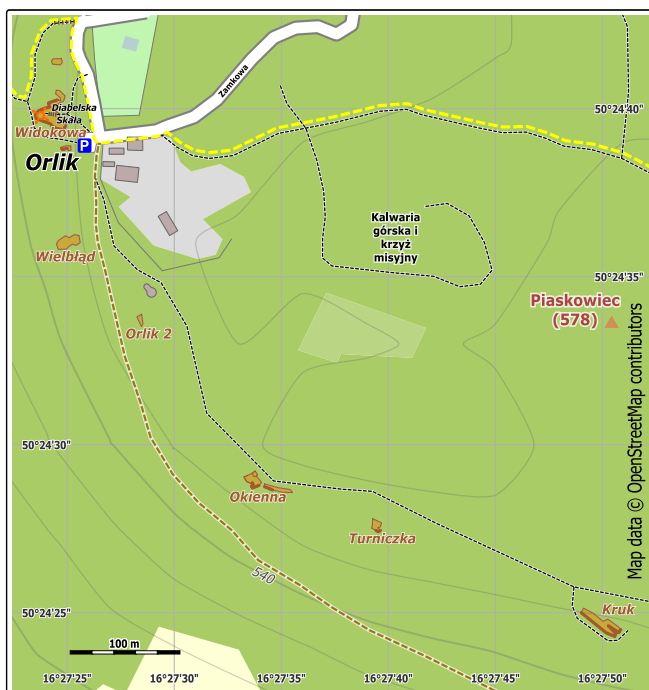
### Orlik

50°24'38.8"N, 16°27'25.0"E  
(50.410789, 16.456947)

Kod QR  
Orlik



Niewielka piaskowcowa turnia *Orlik* znajduje się na zboczu Szczytnika, kilkanaście metrów poniżej parkingu. Na jej ścianach Grzesiek Płaska i Marek Freus wytyczyli, z myślą o najmłodszych wspinaczach, 3 łatwe drogi i zainstalowali komplet punktów asekuracyjnych.



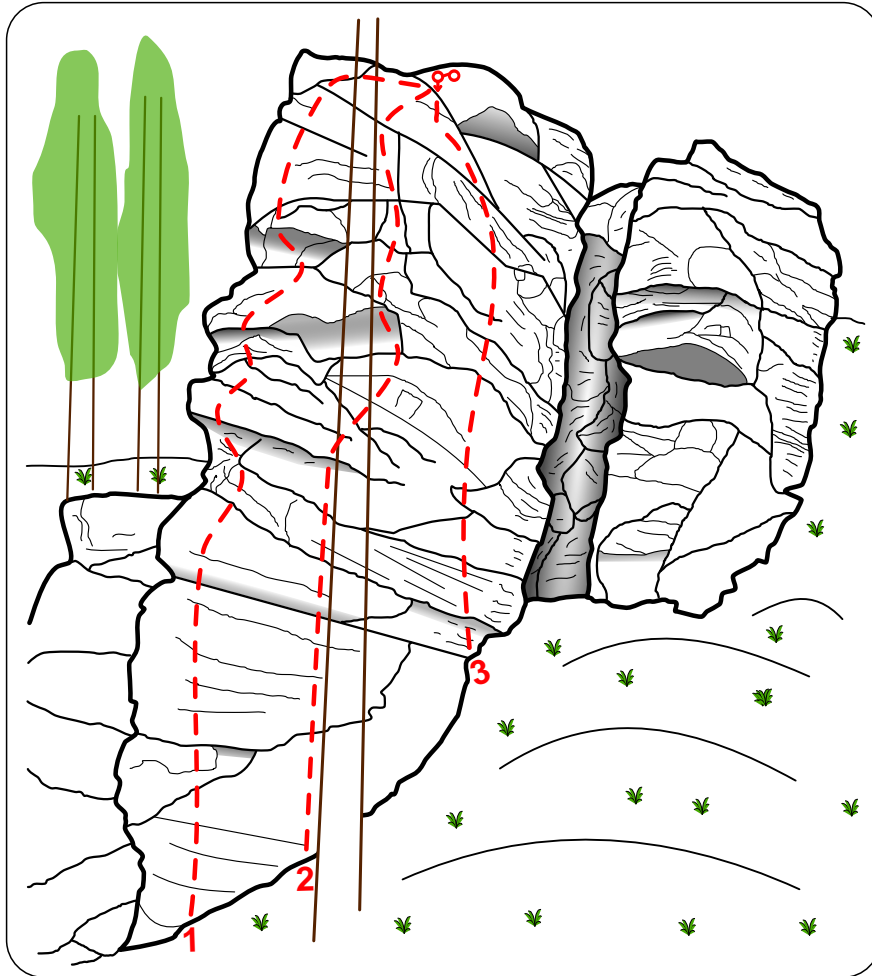
Piaskowiec z którego zbudowane są skały wzgórza Szczytnik, dzięki krzemionkowemu spoiwu jest wyjątkowo twardy, zapewniając świetne tarcie i dorównując skałom granitowym. Projekt zagospodarowania i udostępnienia szczytnickich skał jest realizowany w porozumieniu z Miastem Szczytna a w pracach biorą udział lokalni wspinacze i społecznicy.



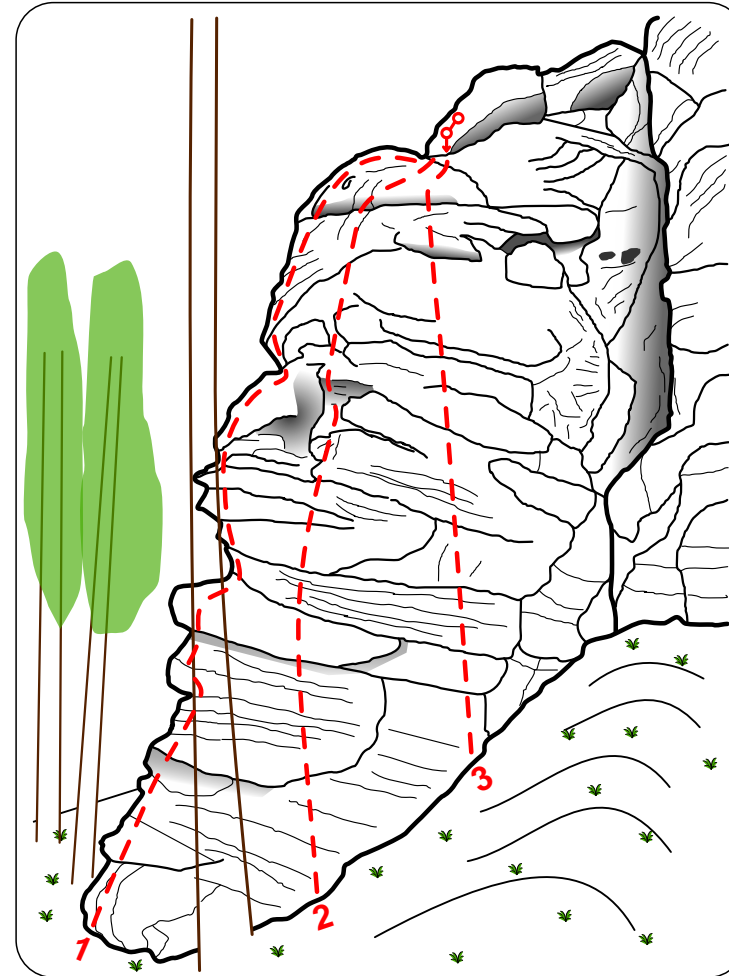
**DOLNY  
ŚLĄSK**

SKAŁOPLAN WSPÓŁFINANSOWANY  
ZE ŚRODKÓW PUBLICZNYCH  
WOJEWÓDZTWA DOLNOŚLĄSKIEGO

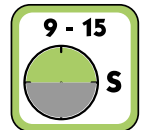
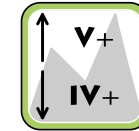
# Orlik



1. Lewa IV+ (5R + StZ)
2. Środek V (4R + StZ)
3. Prawa V+ (3R + StZ)



1. Lewa IV+ (5R + StZ)
2. Środek V (4R + StZ)
3. Prawa V+ (3R + StZ)



## ZASADY UPRAWIANIA WSPINACZKI NA SKAŁACH SZCZYTNIKA

1. Obowiązują ogólne zasady kultury osobistej - nie wolno hałasować, śmiecić i pozostawiać nieczystości.
2. Nie należy wspinąć się po opadach deszczu - mokra skała jest podatna na uszkodzenia mechaniczne.
3. Stosowanie magnezji jest dopuszczalne jedynie na trudnych sportowych liniach i wyłącznie pod warunkiem całkowitego usunięcia jej śladów po zakończeniu wspinaczki.
4. Niedopuszczalne jest ingerowanie w rzeźbę skały - obowiązuje zakaz drytoolingu.
5. Opuszczając rejon należy zabierać śmieci (zarówno własne jak i pozostawione przez innych).