



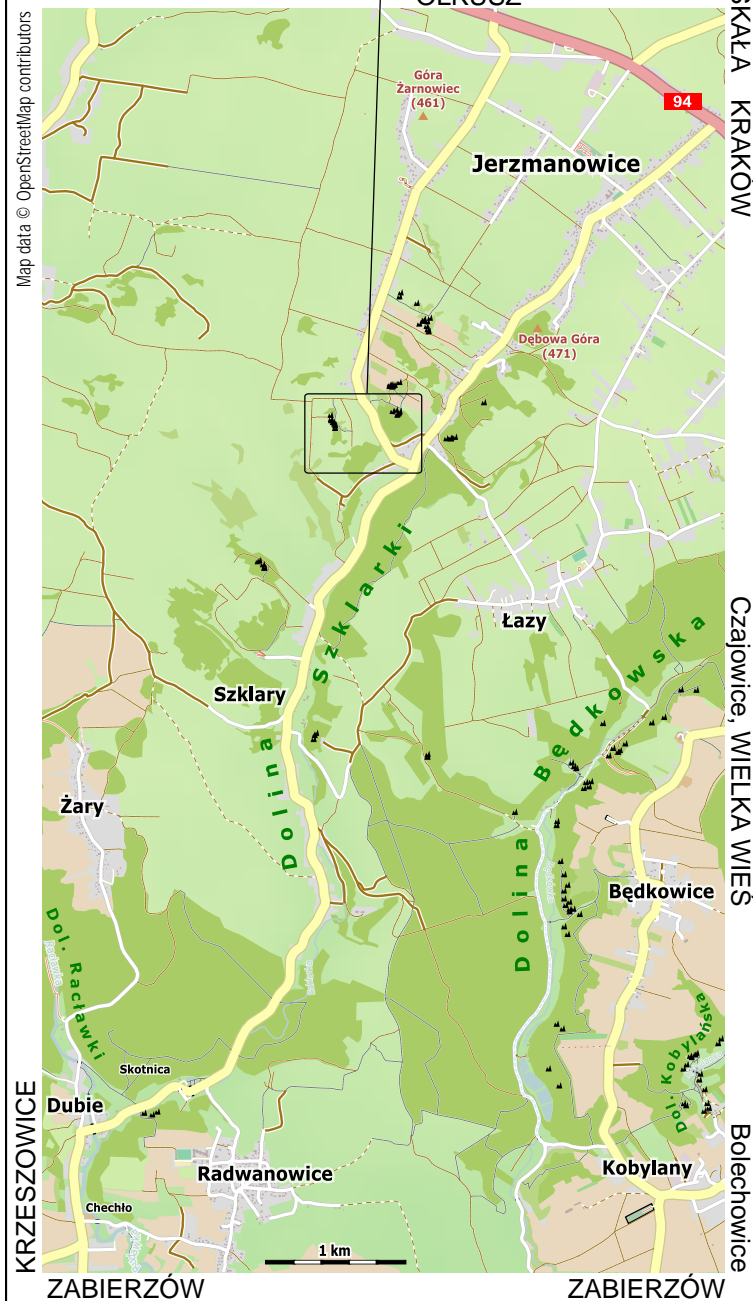
"Europejski Fundusz Rolny na rzecz Rozwoju Obszarów Wiejskich:
Europa inwestująca w obszary wiejskie."

Operacja pod nazwą
**"Publikacje informacyjne promujące turystykę wspinaczkową
w Jurajskiej Krainie",**
w ramach którego powstał niniejszy skałoplan,
współfinansowana jest ze środków Unii Europejskiej w ramach działania
"Wdrażanie lokalnych strategii rozwoju" - mały projekt
Programu Rozwoju Obszarów Wiejskich na lata 2007-2013

wspinka.org



Omszała Turniczka



KRZESZOWICE

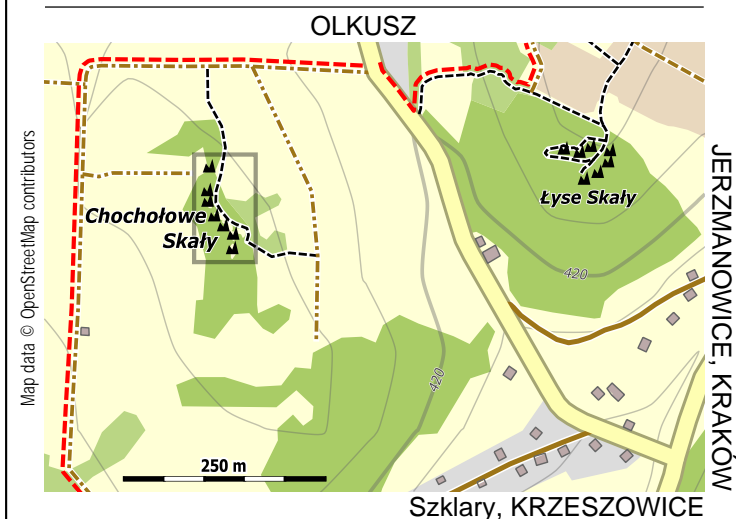
SKAŁA KRAKÓW

Czajowice, WIELKA WIEŚ

Bolechowice

Niezależnie gdzie zaparkujemy, do *Chochołowych Skał* idziemy gruntową drogą, którą prowadzi czerwony szlak biegnący od *Witkowych Skał* na zachód. Po przejściu 200 metrów lekko pod górę, skręcamy w lewo i polnymi drogami dochodzimy do widocznych w odległości około 100 metrów skał.

CHOCHOŁOWE SKAŁY



Map data © OpenStreetMap contributors

JERZMANOWICE, KRAKÓW

OMSZAŁA TURNICZKA

Od **Krakowa** jedziemy szosą nr 94 na Olkusz. Za miejscowością Czajowice mijamy po lewej restaurację "Chochołowy Dwór" a następnie 1,7 km dalej skręcamy w lewo do centrum Jerzmanowic oraz na Szklary. Mijamy centrum Jerzmanowic, by po przejechaniu 3,4 km od zjazdu z "olkuskiej", dojeżdżamy do skrzyżowania z szosą prowadzącą w prawo i do góry w kierunku *Słonecznych Skał*.

Jadąc od strony **Katowic** i **Olkusza** skręcamy w prawo w Jerzmanowicach na Szklary i dalej tak samo.

UWAGA!

Parkowanie na poboczach dróg stwarza często problemy. W okolicach *Łysych Skał* brak jest dogodnego miejsca do pozostawienia samochodu. Należy zachować zdrowy rozsądek, stosować się do przepisów drogowych. Najlepszym rozwiązaniem będzie każdorazowo uzgadniać zgodę właścicieli posesji przy których parkujemy.


Odległości do skrzyżowania od centrum:

Olkusza – 17 km, Krakowa – 25 km, Katowic – 58 km

Koordynaty geograficzne:

Omszała Turniczka

50°11'53.5"N, 19°43'08.9"E (50.198293, 19.718948)

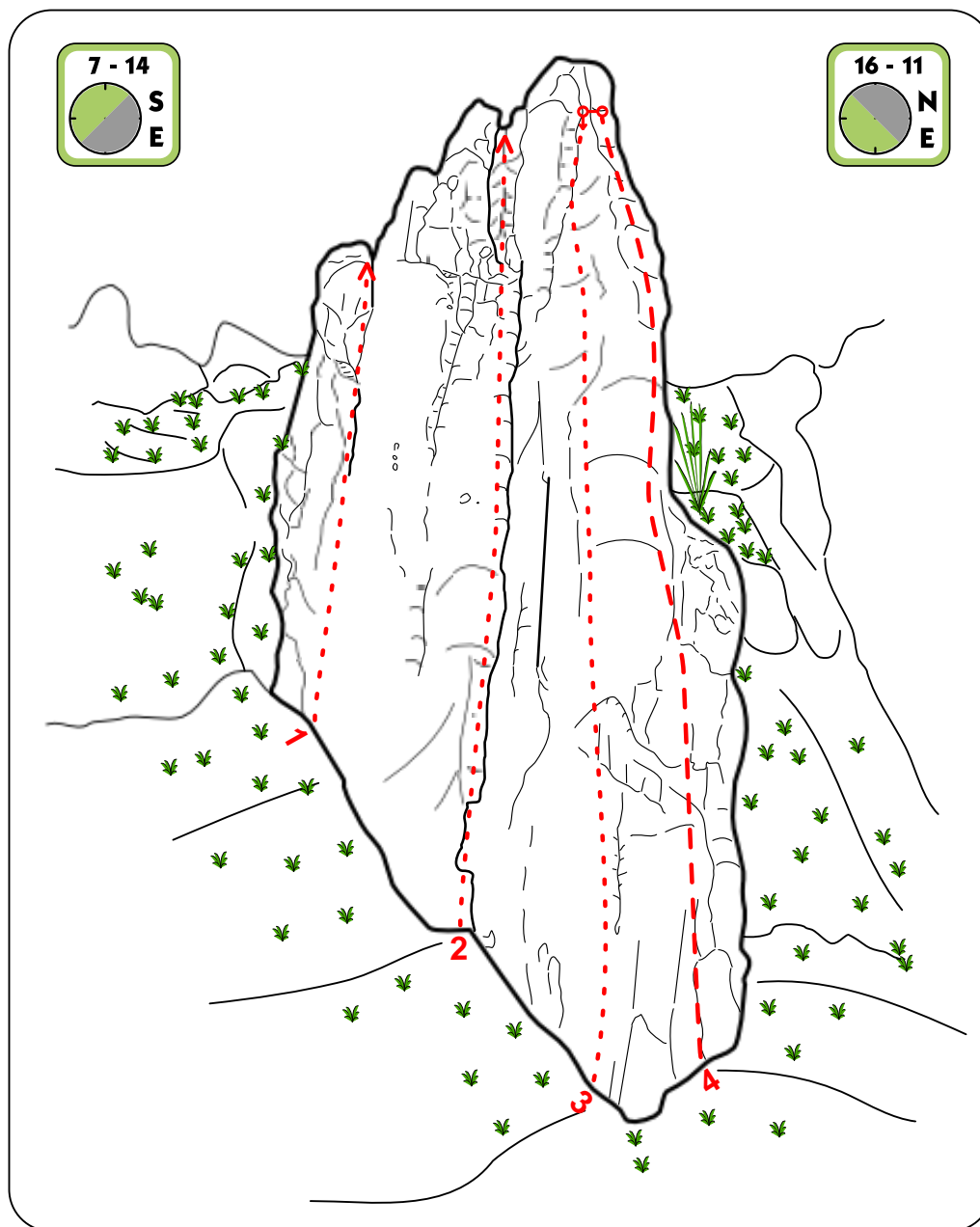
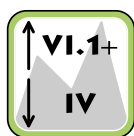
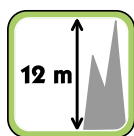


Omszała Turniczka to niewielka strzelista wapienna skała, na której południowo-wschodniej ścianie znajdziemy 3 linie w stylu TRAD. Za przełamaniem filara powstała droga z kompletem stałych punktów asekuracyjnych. Trudności oscylują w przedziale od IV do VI.1+. Skała jest zacieniona przez otaczające drzewa i sąsiaduje od północy z *Fujarkami*.

Nie wolno deptać pól i łąk - poruszamy się wyłącznie po drogach gruntowych i ścieżkach!

Działki na których położone są *Chochołowe Skały* należą do prywatnych właścicieli. Należy respektować ich prawa i w razie konieczności opuścić prywatny teren

Omszała Turniczka



1. Omszała Rysa IV (TRAD)
2. Człekokształtna Rysa V- (TRAD)
3. Cygaretka VI.1+ (TRAD + StZ)
4. Filarek Paprotek V (3R + StZ)