



"Europejski Fundusz Rolny na rzecz Rozwoju Obszarów Wiejskich:
Europa inwestująca w obszary wiejskie."

Operacja pod nazwą
**"Publikacje informacyjne promujące turystykę wspinaczkową
w Jurajskiej Krainie",**
w ramach którego powstał niniejszy skałoplan,
współfinansowana jest ze środków Unii Europejskiej w ramach działania
"Wdrażanie lokalnych strategii rozwoju" - mały projekt
Programu Rozwoju Obszarów Wiejskich na lata 2007-2013

wspinka.org



OGRÓDEK ALTRUISTY

Od **Krakowa** jedziemy szosą nr 94 na Olkusz. Tuż za miejscowością Czajowice skręcamy w lewo w asfaltową drogę, przy niewielkiej stacji LPG. Następnie po około 0,7 km parkujemy na poboczu w okolicach sklepu spożywczo-przemysłowego. Zatrzymując się przy samym sklepie należy uzyskać zgodę właścicieli.

Jadąc od strony **Katowic** i **Olkusza** skręcamy w prawo, w pierwszą lokalną drogę za Chochołowym Dworem przy stacji LPG a następnie jedziemy jak opisano wyżej. Dobrym rozwiązaniem jest pozostawienie samochodu przy Chochołowym Dworze i przejście pieszo pod skały łącznie około 1,7 km, najpierw szosą nr 94, następnie lokalną asfaltówką do sklepu a dalej bitą drogą nieco pod górę.

Odległości od centrum:

Olkusza – 19 km, Krakowa – 20 km,
Katowic – 65 km,

Koordynaty geograficzne:

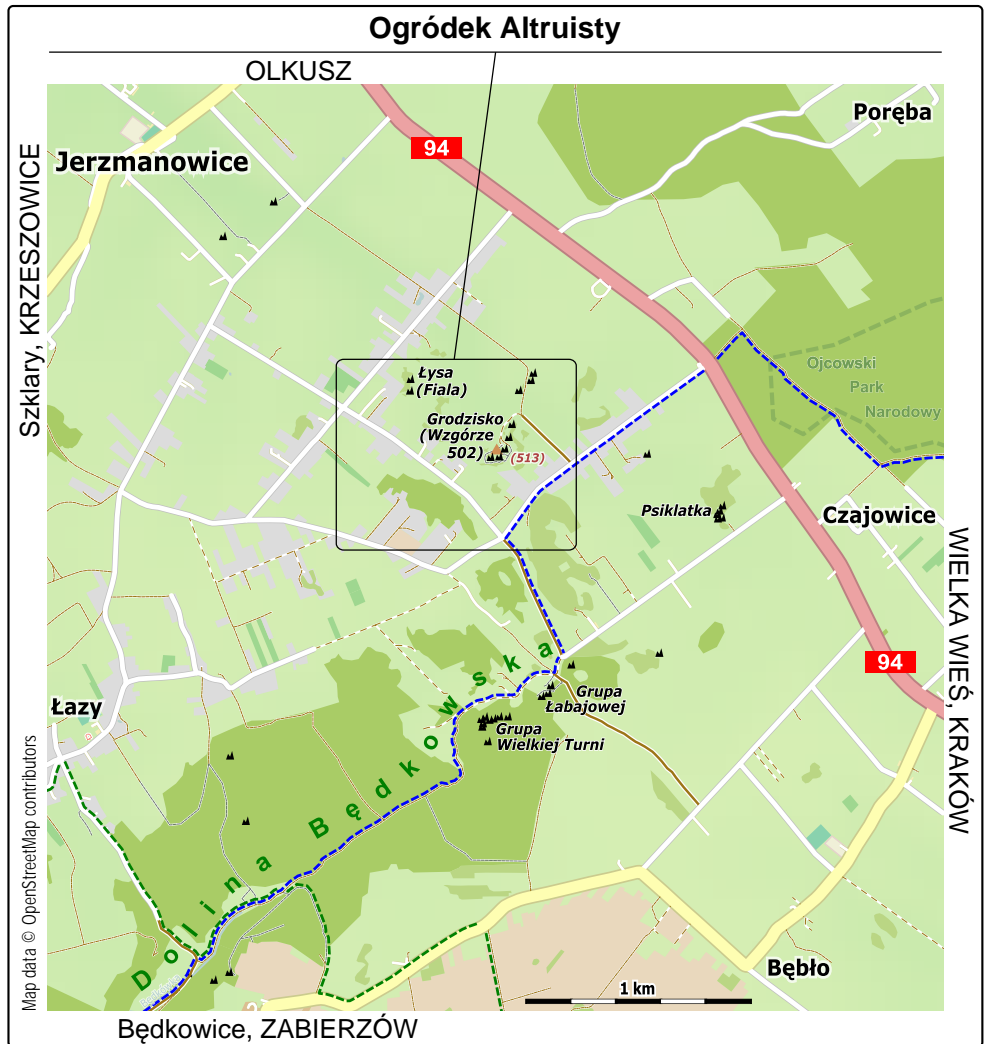

parking - Chochołowy Dwór
50°12'25.5"N, 19°46'35.1"E
(50.207089, 19.776408)

postój koło sklepu

50°11'59.2"N, 19°46'27.4"E
(50.199765, 19.774275)

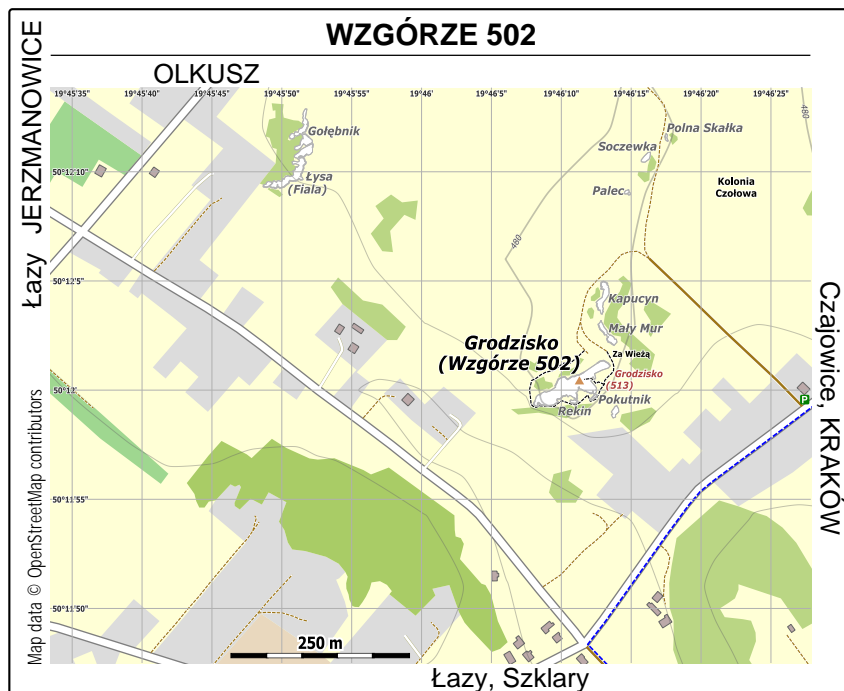
Ogródek Altruisty

50°11'59.3"N, 19°46'09.0"E
(50.199799, 19.769159)



Z lokalnej asfaltówki kierujemy się kamienistą drogą za posesją, na której znajduje się dom ze sklepem. Idziemy 300 metrów lekko pod górę a po osiągnięciu grzbietu wzniesienia, skręcamy w lewo. Podążamy ścieżką wzdłuż ścian *Dużego Muru*, schodząc coraz bardziej stromo w dół a następnie kierujemy się w lewo, by za przełamaniem ściany osiągnąć cel. Łącznie ścieżką musimy przejść około 150 metrów.

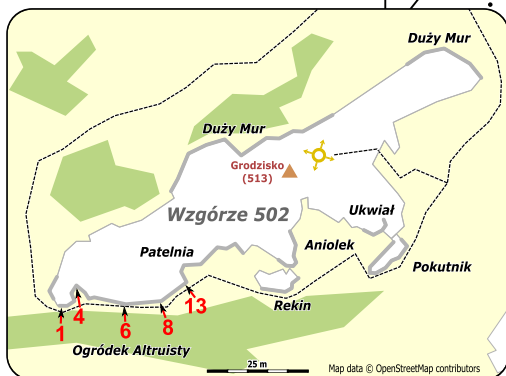
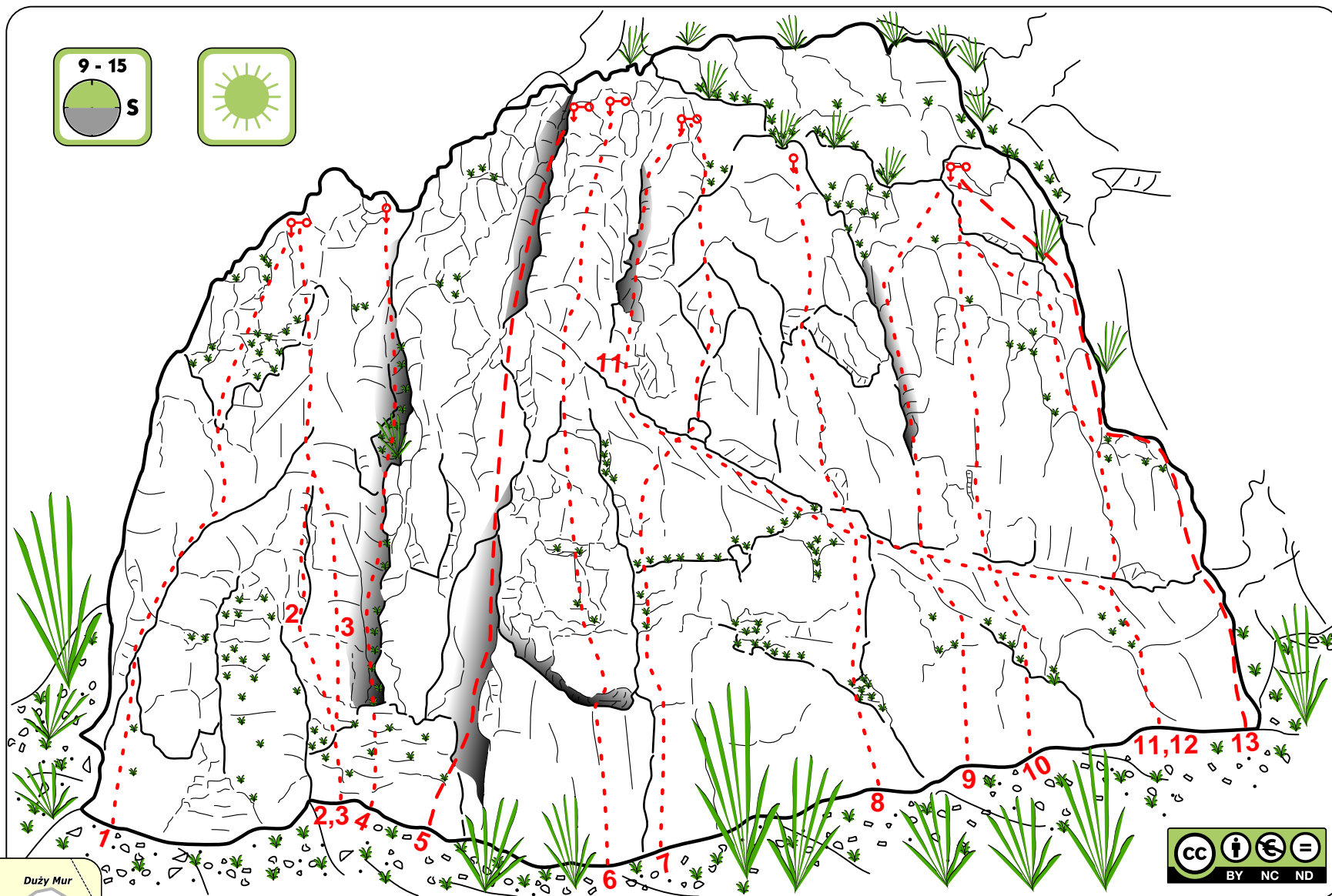

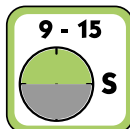
Ogródek Altruisty to sektor głównego masywu *Wzgórze 502*, który tworzy ponad 20 metrowa wapienna ściana, przecięta w lewej części głębokim kominem. Wystawa południowa oraz dobre nasłonecznienie, sprawiają że 13 bardzo łatwych linii wspinaczkowych świetnie nadaje się na bardzo chłodne dni. Większość dróg posiada stałe punkty asekuracyjne, jednakże niezbędne jest uzupełnienie asekuracji o własne przeloty. Trudności zawierają się w przedziale od III do VI+.



UWAGA!

Nie należy podjeżdżać bitą drogą pod skały, z uwagi na możliwość zanieczyszczenia samochodu fekaliami przez niezrównoważonego psychicznie mieszkańca Jerzmanowic. Może się także zdarzyć, iż ekskrementy będą rozrzucone pod skałami a nawet na drogach wspinaczkowych. Warto posiadać przy sobie przyrządy do ewentualnego oczyszczenia punktów asekuracyjnych.

Ogródek Altruisty



1. Lewa Grzęda III (1p+TRAD+StZ)
2. Kubaś IV (4R+TRAD+StZ)
3. Kubaś Wprost V (4R+1p+TRAD+StZ)
4. Stary Kominek III (TRAD+pZ)
5. Ogródek Altruisty IV (6R+StZ)
6. Piąta Pora Roku V+ (6R+TRAD+StZ)
7. Aneks III+ (6R+1p+TRAD+StZ)

8. Zaklinacz Kamienia IV+ (1R+TRAD+RZ)
9. Dzień Scyzoryka V- (4R+1p+TRAD+StZ)
10. Majzlem i Młotkiem V (4p+TRAD+StZ)
11. Dziki Zachód IV (7R+TRAD+StZ)
12. Filarek Wielkanocny III (5R+TRAD+StZ)
13. Samopomoc IV- (6R+StZ)