

# NOWY DOM POZIOMEK

Od Krakowa jedziemy szosą nr 794 na Skałę i Wolbrom. Za Skałę dojeżdżamy do wsi Milonki. Na skrzyżowaniu, przy którym znajduje się biało-brązowy znak informacyjny kierujący na Imbramowice, skręcamy w prawo z głównej szosy i od razu skośnie w lewo (na skrzyżowaniu odchodzą w prawo dwie drogi). Po przejechaniu 600 m, na skrzyżowaniu z drogą główną jedziemy prosto. Dalej dojazd wygląda następująco wraz z odległościami poszczególnych odcinków:

- do skrzyżowania przy sklepach (w Zagórowej): 1,3 km; na skrzyżowaniu w prawo za główną drogą,
- do rozjazdu: 0,2 km; jedziemy lekko w lewo,
- długa prosta wśród rozległych pól do ostrego zakrętu w lewo: 1,4 km,
- druga prosta, którą dojeżdżamy do serpentyn: 0,8 km,
- za serpentynami do skrętu za główną drogą w lewo: 1,5 km,
- do placu z parkingiem w Imbramowicach mijając klasztor Norbertanek: 0,5 km.



Od **Wolbromia** jedziemy szosą nr 794 na Skałę i Kraków. Zaraz przed Trzyciążem (tuż przed charakterystyczną dyskoteką zwaną "Apogeum") skręcamy w lewo, po chwili dojeżdżamy do skrzyżowania i skręcamy w prawo na Glanów. Ciągłe jadąc prosto dojeżdżamy do Imbramowic.

Od **Olkusza** jedziemy najpierw szosą nr 94 na Kraków a następnie w Sienicznie skręcamy w lewo na Skałę w drogę nr 773. Po dojechaniu do Sułoszowej skręcamy w lewo w asfaltową drogę w kierunku na Wielmożę. Po dojechaniu do szosy nr 794 w miejscowości Zadroże, kontynuujemy podróż tak jak jadąc od Krakowa.

Samochód parkujemy na placu w Imbramowicach (naprzeciw cmentarza), a następnie pieszo idziemy za znakami czarnego szlaku do Wąwozu Ostryszni.

Odległości od centrum miast:

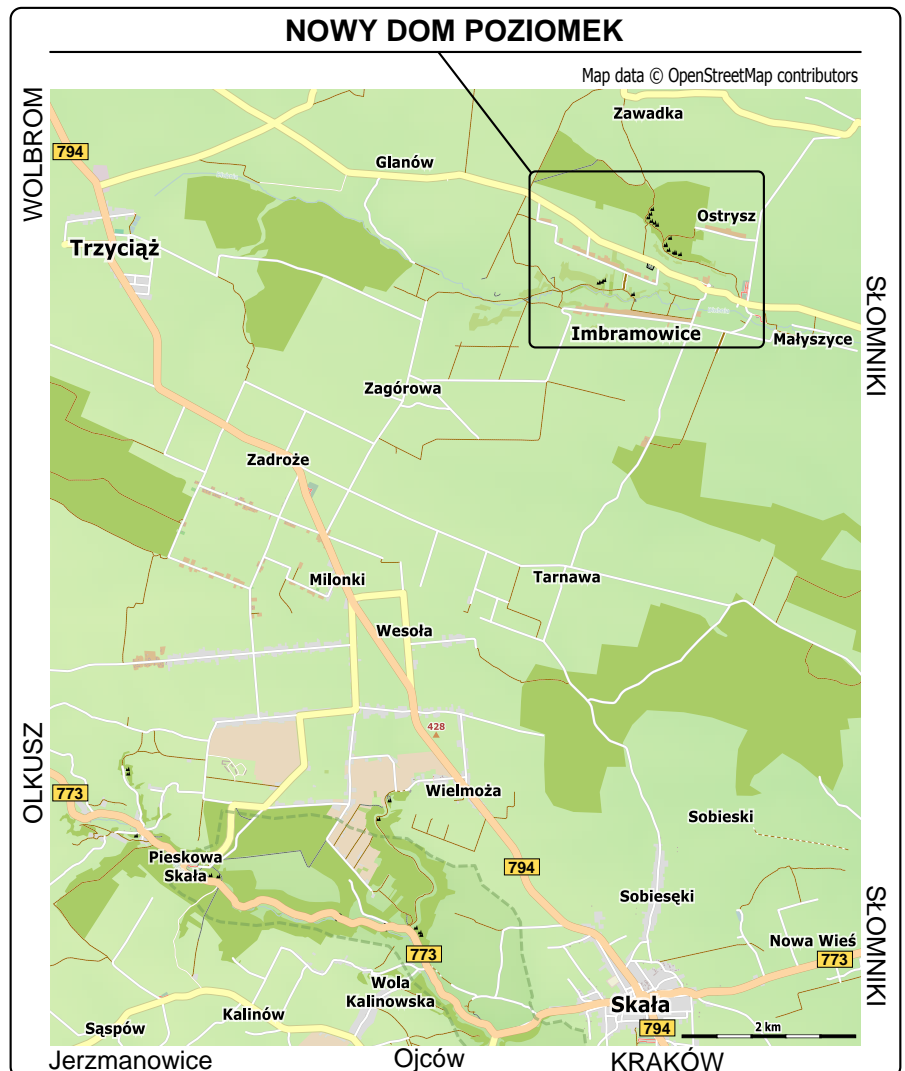

Krakowa – 41,4 km;    Olkusza – 27,5 km  
Wolbromia – 20,5 km;    Słomnik – 20 km

Koordynaty geograficzne:

parking w Imbramowicach  
50°18'09.2"N, 19°52'13.6"E (50.302554, 19.870431)

*Nowy Dom Poziomek*

50°18'45.9"N, 19°51'17.8"E (50.312757, 19.854955)



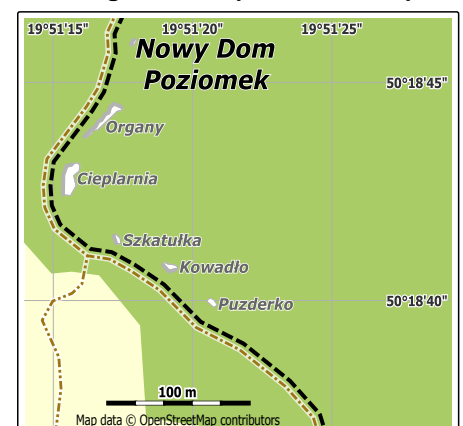
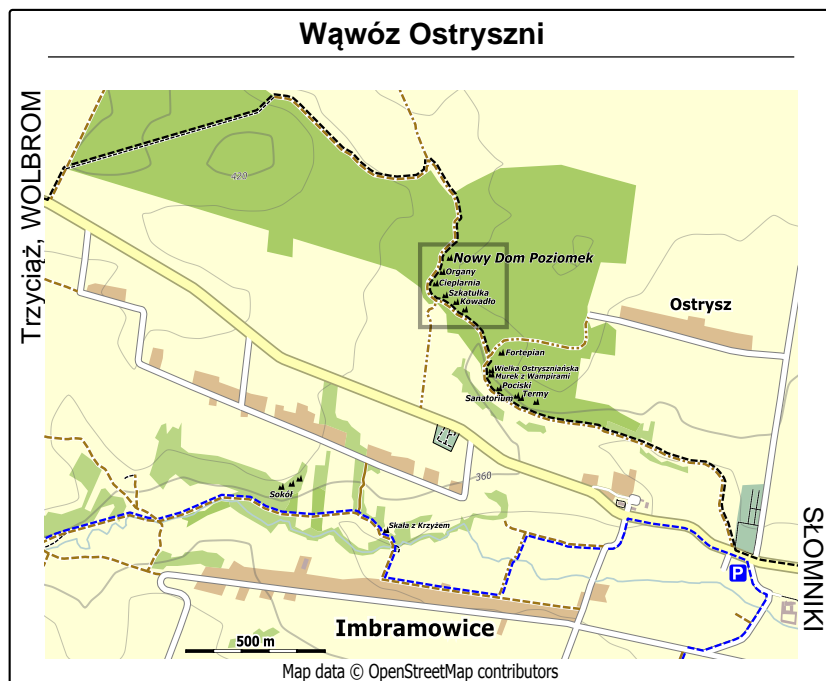
*Nowy Dom Poziomek* to mała wapienna skałka położona około 50 metrów za *Organami* i przygotowana z myślą o najmłodszych spindraczach. Oferuje ona 9 bardzo łatwych linii z kompletną stałą asekuracją, wykonanych w ramach programu Rodzina WSPINKA.

Wystawa zacienionej ściany jest północno-zachodnia.

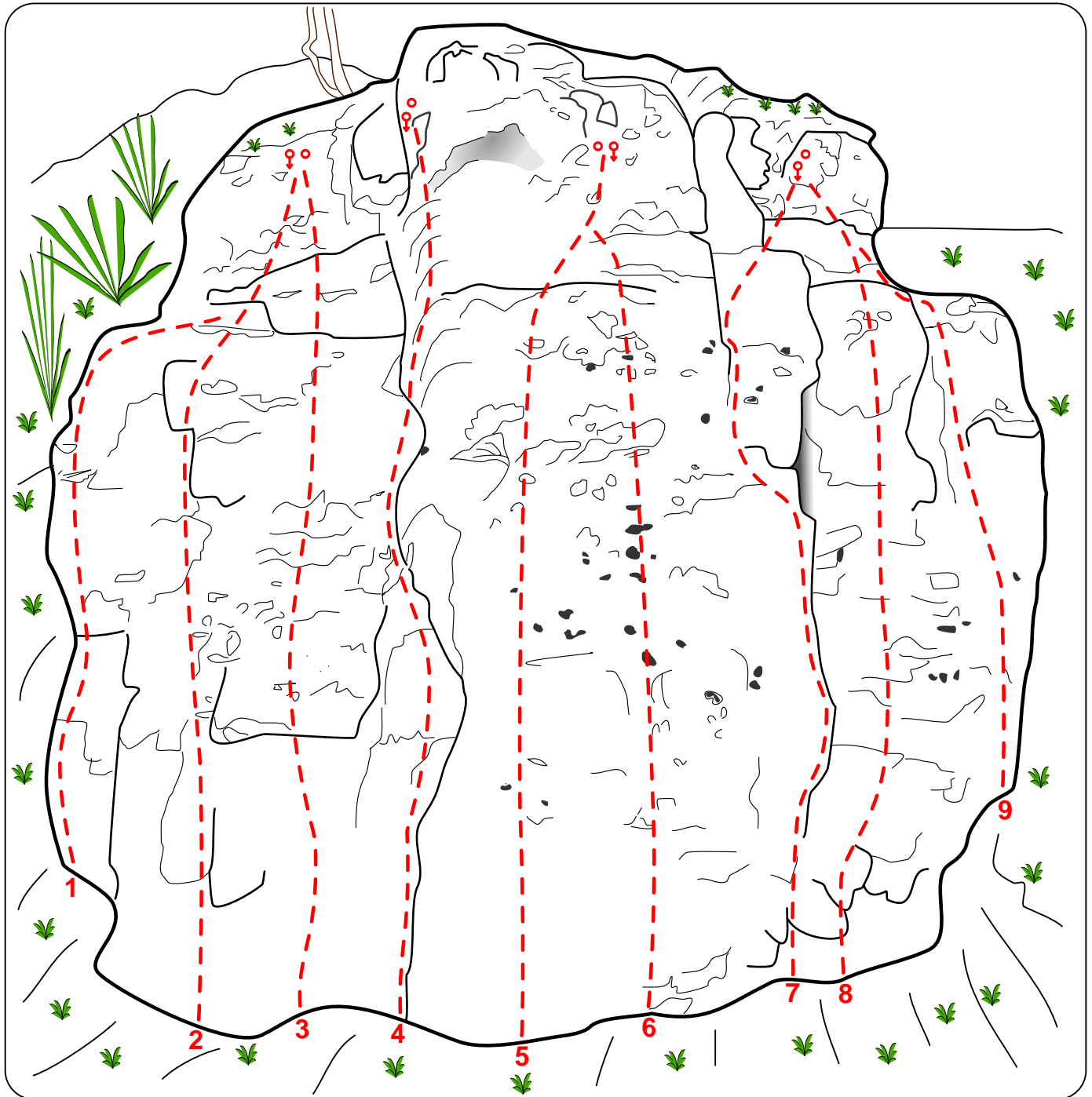
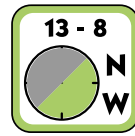
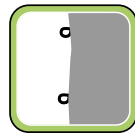
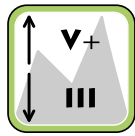
Skałka została oczyszczona a następnie wyposażona w asekurację w 2014 roku przez kustosa Wąwozu Ostryszni - Przemka Rostka. Nazwy dróg wymyślił Piotruś Rostek.

## UWAGA

Łąki w Wąwozie Ostryszni należą do prywatnych właścicieli, którzy koszą je i uprawiają. Bez zgody gospodarzy nie wolno na nich przebywać a tym bardziej biwakować, organizować pikników oraz palić ognisk.



# Nowy Dom Poziomek



1. Stęku IV (2R + 2RZ)

2. Kordetka III+ (2R + 2RZ)

3. Pielwnica IV- (2R + 2RZ)

4. Intysta IV+ (2R + 2RZ)

5. Erzoł V+ (2R + 2RZ)

6. Flągzagen IV (2R + 2RZ)

7. Widłotka III+ (2R + 2RZ)

8. Madeletka III (2R + 2RZ)

9. Oklesi Oklesi IV  
(2R + 2RZ)

