

## MURAWA

Od **Krakowa** kierujemy się na Krzeszowice szosą nr 79. Mijamy estakadę koło Leroy Merlin, która kieruje na autostradę i jedziemy dalej prosto 9,3 km (przejeżdżając przez Zabierzów), a następnie skręcamy za Kochanowem w prawo na Rudawę i Jerzmanowice. Po przejechaniu 6,8 km mijamy dochodzącą z lewej szosę z Krzeszowic, by 800 metrów dalej skręcić w prawo na Szklary i Jerzmanowice. Po 100 metrach tuż za mostem na Raclawce, skręcamy w lewo i zostawiamy samochód na parkingu w pobliżu budynku "Sołtysówki". **Nie wolno wjeżdżać na boisko przy skałach!**

Jadąc od **Olkusza** na Kraków szosą nr 94, skręcamy w Jerzmanowicach w prawo na Szklary i Dubie. Po zjechaniu do Dubia, przed mostem na potoku, skręcamy w prawo w stronę widocznego boiska.

### Odległości od centrum:

Krzeszowic – 7,5 km, Olkusza – 26 km, Krakowa – 27 km, N. Sącza – 120 km

### Koordynaty geograficzne:

parking przy "Sołtysówce" w Dubiu

50°09'11.8"N, 19°41'39.8"E (50.153285, 19.694376)

### Murawa

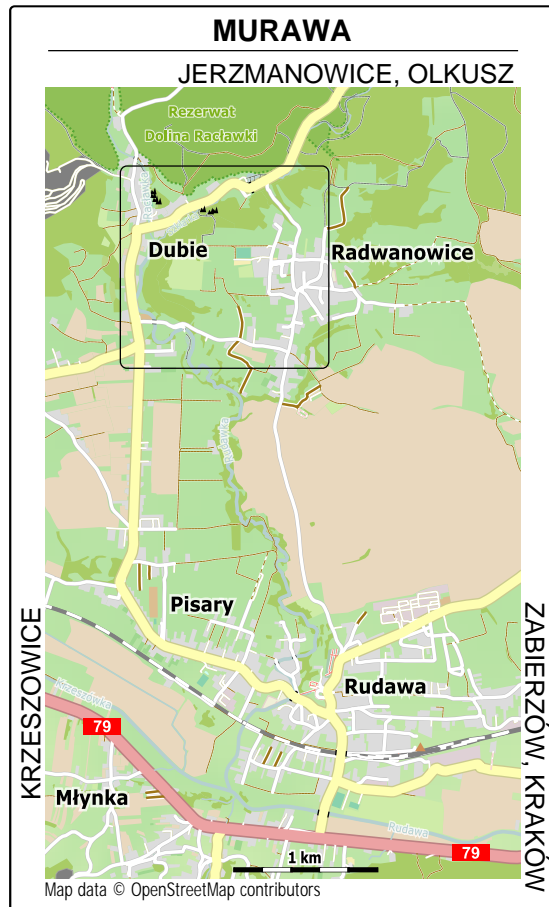
50°09'14.7"N, 19°41'41.0"E (50.154073, 19.694719)

*Skąły nad boiskiem* znajdują się niedaleko od parkingu. *Murawa* to 14-metrowa i sąsiadująca z *Jupiterem* wapienna ściana, położona na skraju boiska obok ujęcia wody. Na *Murawie* o wystawie południowo-zachodniej można wspinać się po 6 drogach w większości bardzo łatwych, wyposażonych w kompletną stałą asekurację. Trudności zawierają się w przedziale od IV- do VI.2. Oprócz tego na skale znajdują się 4 projekty. Z uwagi na znaczne nasłonecznienie, *Skąły nad boiskiem* świetnie sprawdzają się w najchłodniejsze dni.

*Skąły nad boiskiem* są intensywnie eksplorowane w ramach programu Rodzina WSPINKA od 2016 roku, chociaż pierwsze wspinaczki hakowe, miały miejsce znacznie wcześniej. W pracach społecznych biorą udział członkowie KW TRAWERS z Krzeszowic a pomocy i wsparcia logistycznego udziela Pan Zbigniew Wąsik - Sołtys Dubia.

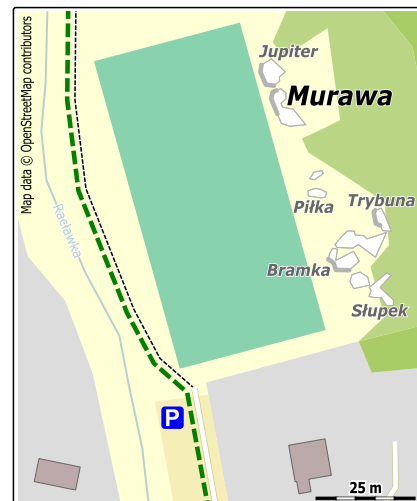



## Sołectwo Dubie

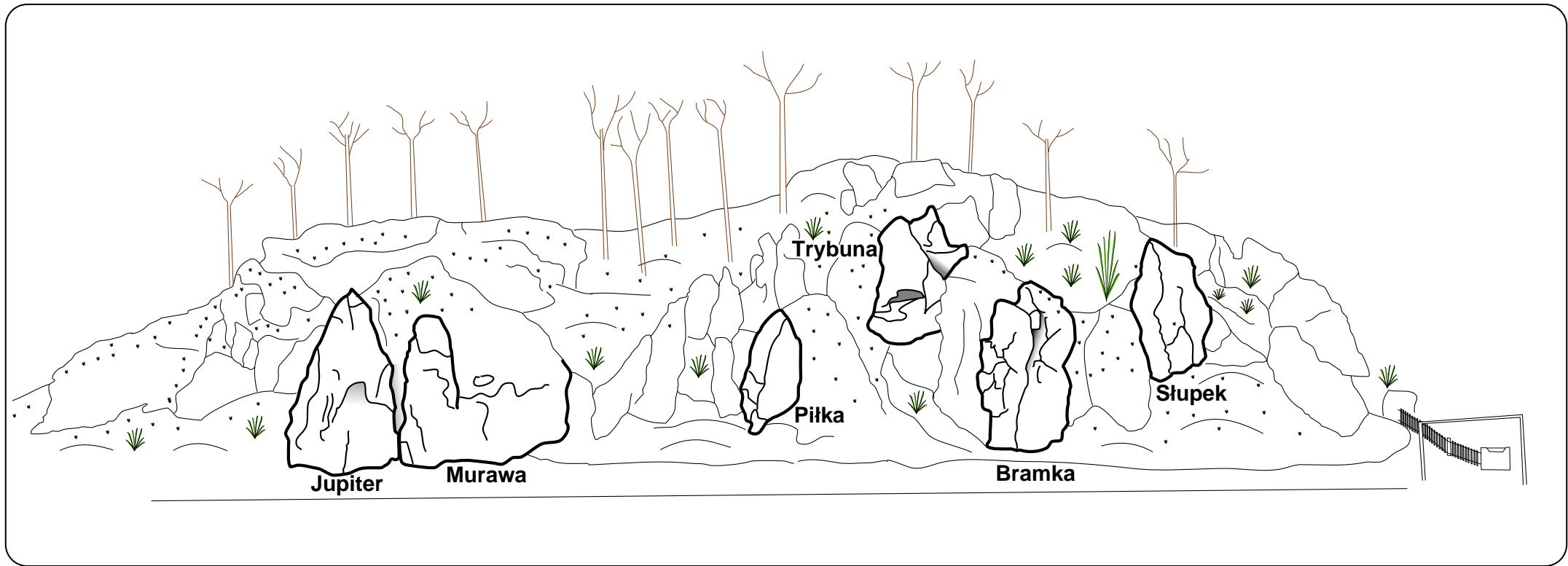


Prace instalacyjne oraz oczyszczenie ściany *Murawy* wykonali Mateusz Paradowski oraz Tytus Woźniak, których wsparli znajomi: Piotr Napieraj i Artur Kowalczyk. Materiały użyte do wykonania stałych punktów asekuracyjnych zostały sfinansowane ze środków Powiatu Krakowskiego.

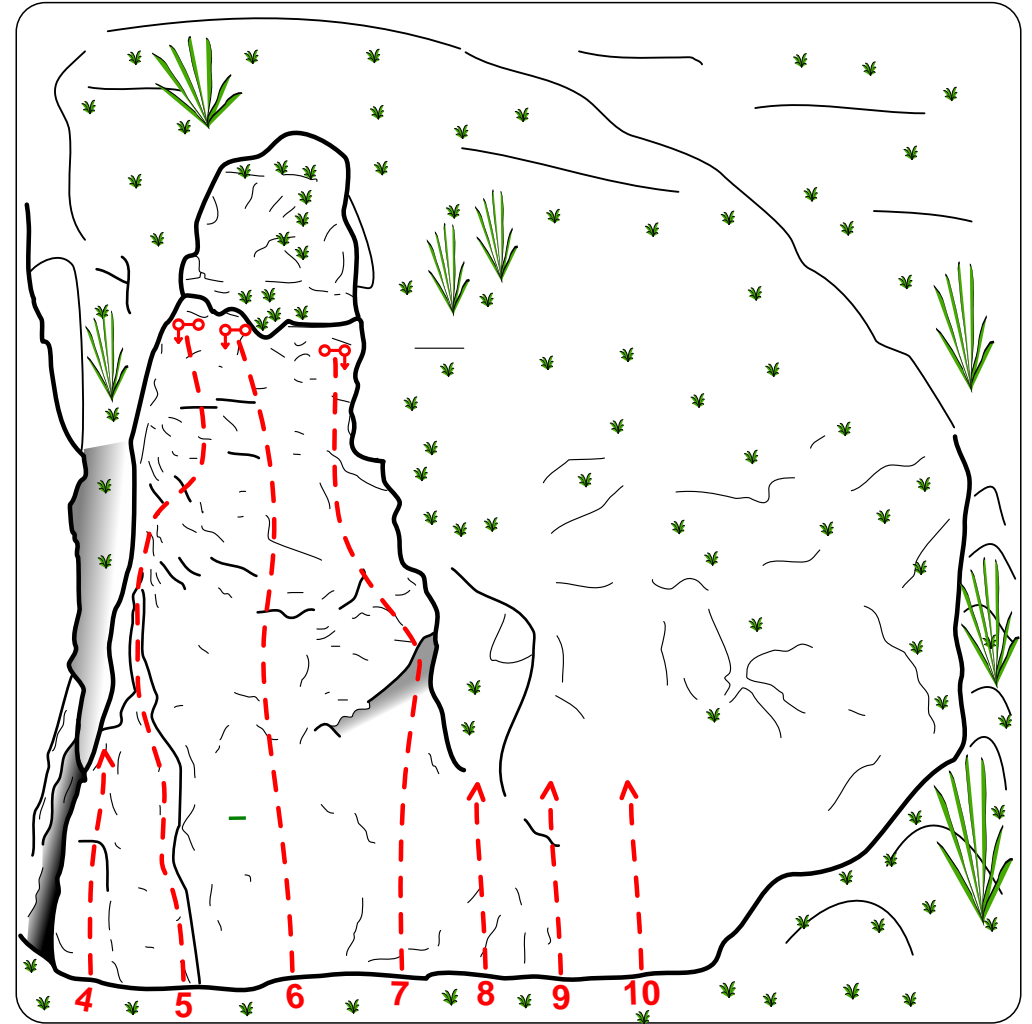
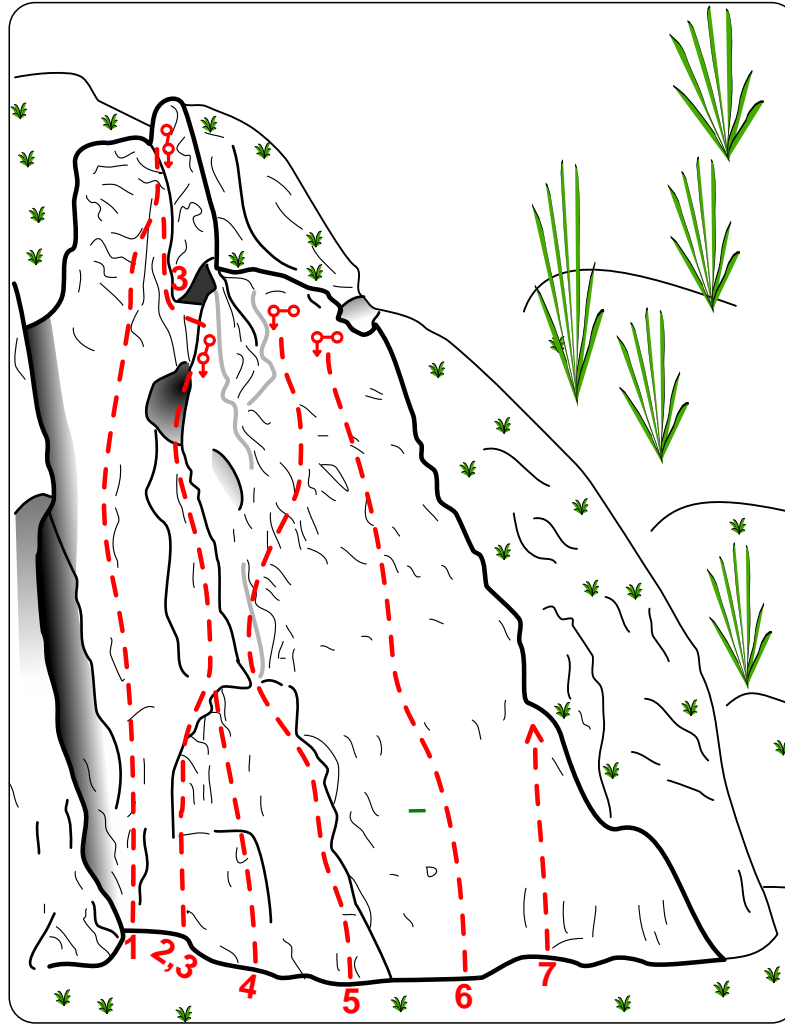
Kod QR  
Murawa



# SKAŁY NAD BOISKIEM



# Murawa



1. projekt (5R + StZ)

2. Mrówki Gryzą IV- (4R + StZ)

3. Mrówkozlew IV (6R + 2StZ)

4. Dzika Mrówka IV (4R + StZ)

5. Piątka z Hakiem V+ (3R + StZ)

6. Na Znak VI.2 (4R + StZ)

7. Tańczący z Kercherem V (3R + StZ)

8. projekt

9. projekt

10. projekt



Projekt realizowany  
przy wsparciu finansowym  
Powiatu Krakowskiego

