



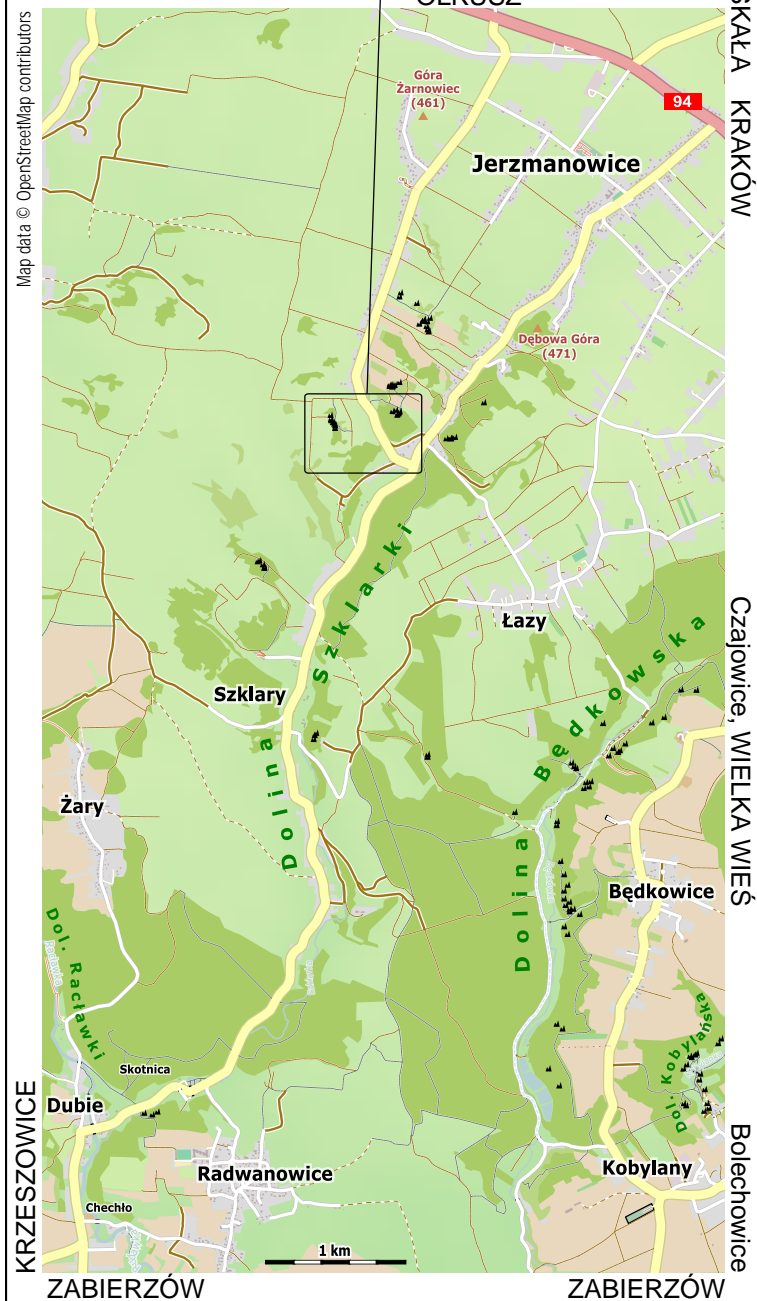
"Europejski Fundusz Rolny na rzecz Rozwoju Obszarów Wiejskich:
Europa inwestująca w obszary wiejskie."

Operacja pod nazwą
**"Publikacje informacyjne promujące turystykę wspinaczkową
w Jurajskiej Krainie",**
w ramach którego powstał niniejszy skałoplan,
współfinansowana jest ze środków Unii Europejskiej w ramach działania
"Wdrażanie lokalnych strategii rozwoju" - mały projekt
Programu Rozwoju Obszarów Wiejskich na lata 2007-2013

wspinka.org

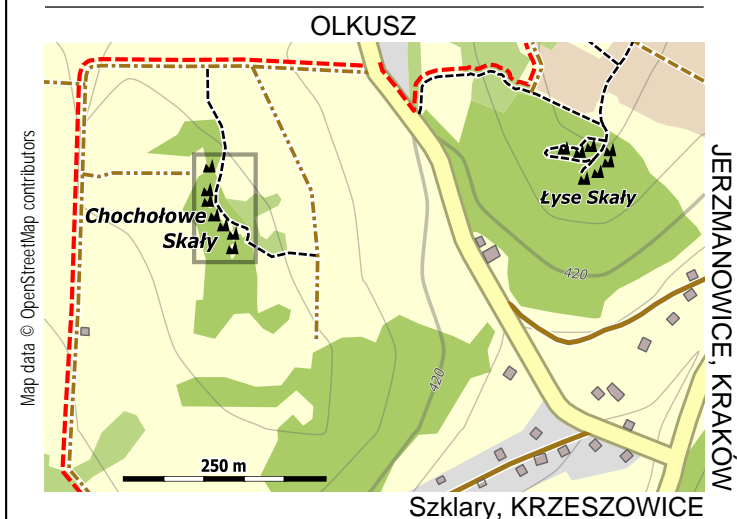


Mur Ogrodników



Niezależnie gdzie zaparkujemy, do *Chochołowych Skał* idziemy gruntową drogą, którą prowadzi czerwony szlak biegnący od *Witkowych Skał* na zachód. Po przejściu 200 metrów lekko pod górę, skręcamy w lewo i polnymi drogami dochodzimy do widocznych w odległości około 100 metrów skał.

CHOCHOŁOWE SKAŁY



MUR OGRODNIKÓW

Od **Krakowa** jedziemy szosą nr 94 na **Olkusz**. Za miejscowością **Czajowice** mijamy po lewej restaurację "Chochołowy Dwór" a następnie 1,7 km dalej skręcamy w lewo do centrum **Jerzmanowic** oraz na **Szklary**. Mijamy centrum **Jerzmanowic**, by po przejechaniu 3,4 km od zjazdu z "olkuskiej", dojeżdżamy do skrzyżowania z szosą prowadzącą w prawo i do góry w kierunku *Słonecznych Skał*.

Jadąc od strony **Katowic** i **Olkusza** skręcamy w prawo w **Jerzmanowicach** na **Szklary** i dalej tak samo.

UWAGA!

Parkowanie na poboczach dróg stwarza często problemy. W okolicach *Łysych Skał* brak jest dogodnego miejsca do pozostawienia samochodu. Należy zachować zdrowy rozsądek, stosować się do przepisów drogowych. Najlepszym rozwiązaniem będzie każdorazowo uzgadniać zgodę właścicieli posesji przy których parkujemy.


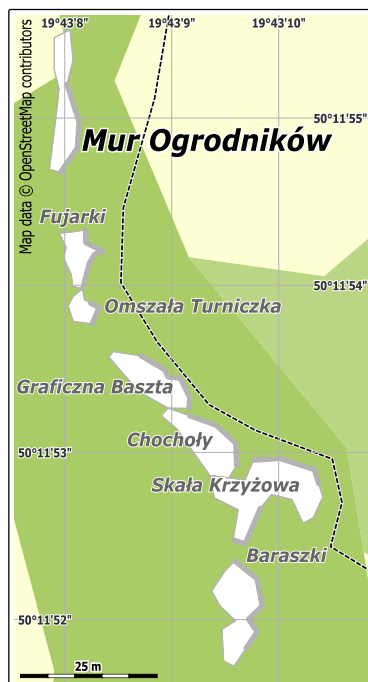
Odległości do skrzyżowania od centrum:

Olkusza – 17 km, Krakowa – 25 km, Katowic – 58 km

Koordynaty geograficzne:

Mur Ogrodników

50°11'54.9"N, 19°43'08.1"E (50.198594, 19.718916)

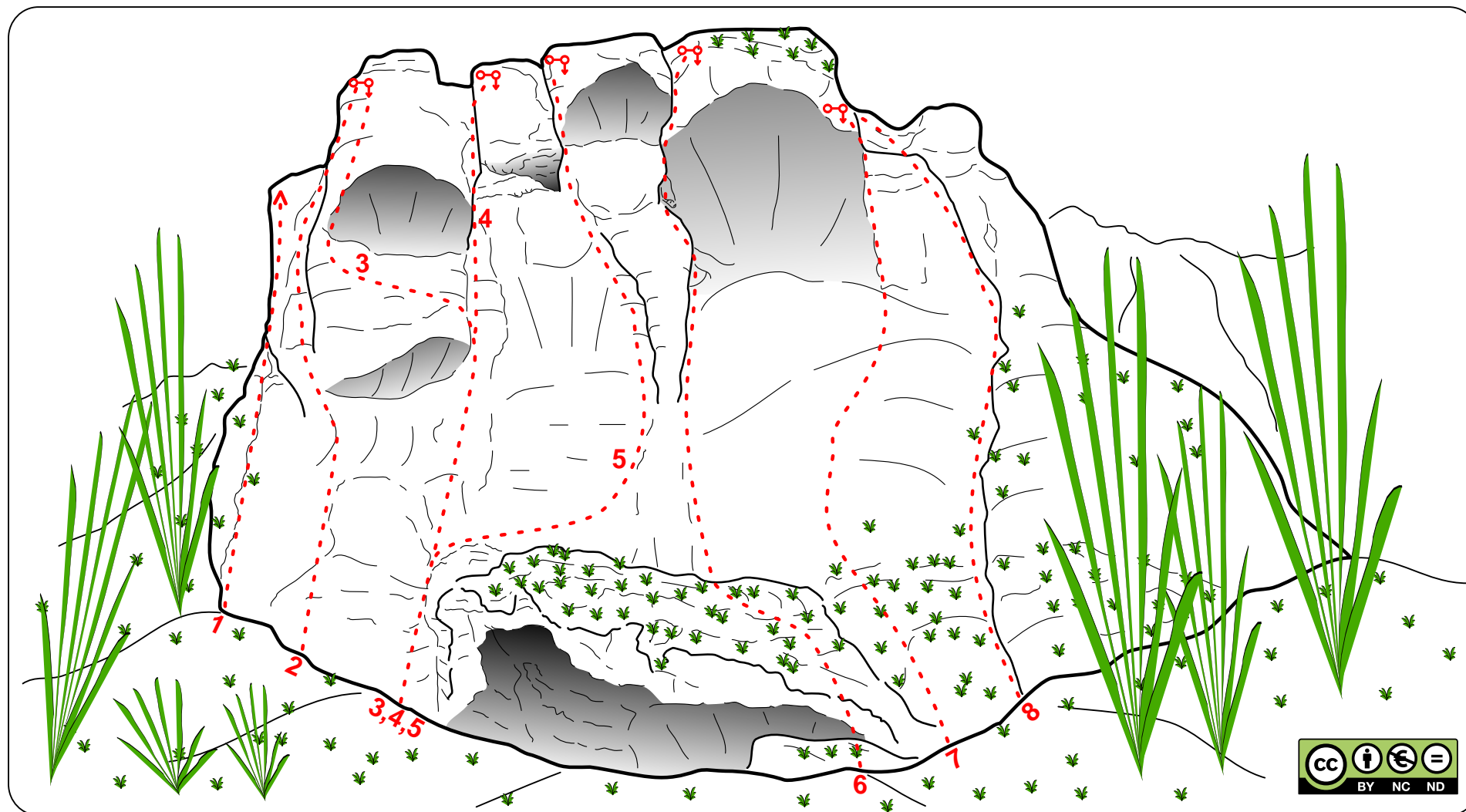
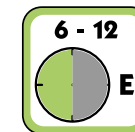



Mur Ogrodników to wapienna ściana o wysokości do 12 metrów, na której wytyczono 8 linii do prowadzenia na własnej protekcji. Trudności oscylują w przedziale od III+ do VI.2+. Skała jest miejscami zarośnięta i mocno zacieniona przez otaczające krzaki a jej wystawa jest wschodnia. *Mur Ogrodników* jest najbardziej na północ wysuniętym sektorem *Chochołowych Skał*.

Nie wolno deptać pól i łąk - poruszamy się wyłącznie po drogach gruntowych i ścieżkach!

Działki na których położone są *Chochołowe Skały* należą do prywatnych właścicieli. Należy respektować ich prawa i w razie konieczności opuścić prywatny teren

Mur Ogrodników



1. *Mizerota* III+ (TRAD)
2. *Kontrola Fitosanitarna* VI.2+ (TRAD+StZ)
3. *Pikniczek* VI.2+ (TRAD+StZ)
4. *Zarząd Zieleni Miejskiej* VI+ (TRAD+StZ)
5. *Angielski Pacjent* VI.2+ (TRAD+StZ)

6. *Angielski Trawniczek* VI.2+ (TRAD+StZ)
7. *Angielski Prawiczek* VI.1+ (TRAD+StZ)
8. *Angielski Prawniczek* IV+ (TRAD)