

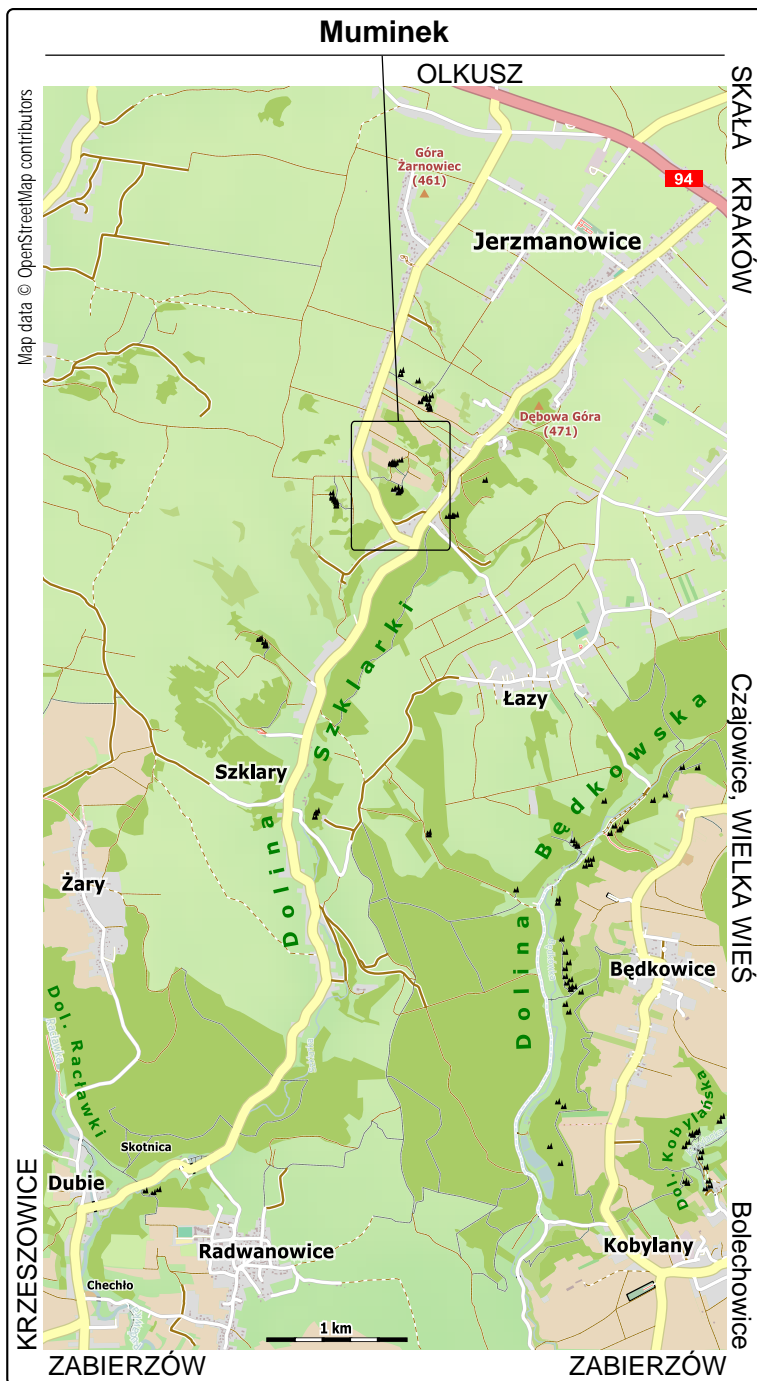


"Europejski Fundusz Rolny na rzecz Rozwoju Obszarów Wiejskich:
Europa inwestująca w obszary wiejskie."

Operacja pod nazwą
**"Publikacje informacyjne promujące turystykę wspinaczkową
w Jurajskiej Krainie",**
w ramach którego powstał niniejszy skałoplan,
współfinansowana jest ze środków Unii Europejskiej w ramach działania
"Wdrażanie lokalnych strategii rozwoju" - mały projekt
Programu Rozwoju Obszarów Wiejskich na lata 2007-2013

wspinka.org





MUMINEK

Od **Krakowa** jedziemy szosą nr 94 na Olkusz. Za miejscowością Czajowice mijamy po lewej restaurację "Chochołowy Dwór" a następnie 1,7 km dalej skręcamy w lewo do centrum Jerzmanowic oraz na Szklary. Mijamy centrum Jerzmanowic, by po przejechaniu 3,4 km od zjazdu z "olkuskiej", dojeżdżamy do skrzyżowania z szosą prowadzącą w prawo i do góry w kierunku *Słonecznych Skał*.

Jadąc od strony **Katowic** i **Olkusza** skręcamy w prawo w Jerzmanowicach na Szklary i dalej tak samo.

UWAGA!

Parkowanie na poboczach dróg stwarza często problemy. W okolicach *Witkowych Skał* brak jest dogodnego miejsca do pozostawienia samochodu. Należy zachować zdrowy rozsądek, stosować się do przepisów drogowych. Najlepszym rozwiązaniem będzie każdorazowo uzgadniać zgodę właścicieli posesji przy których parkujemy.

Odległości do skrzyżowania od centrum:


Olkusza – 17 km, Krakowa – 25 km, Katowic – 58 km

Koordynaty geograficzne:

Muminek

50°12'01.7"N, 19°43'30.5"E

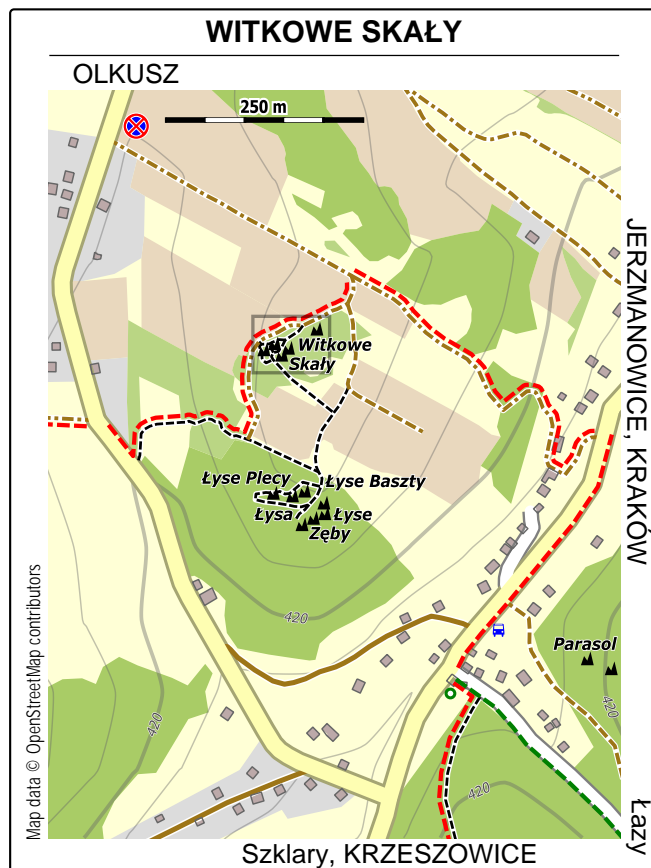
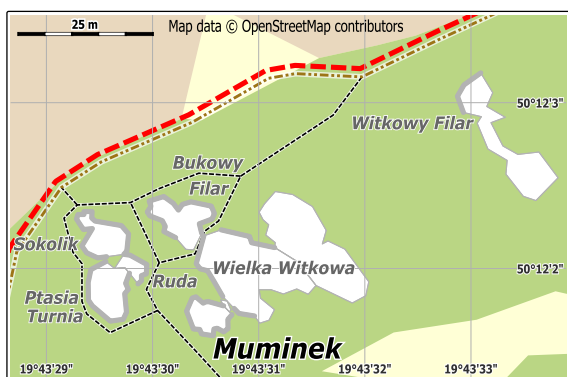
(50.200472, 19.725130)



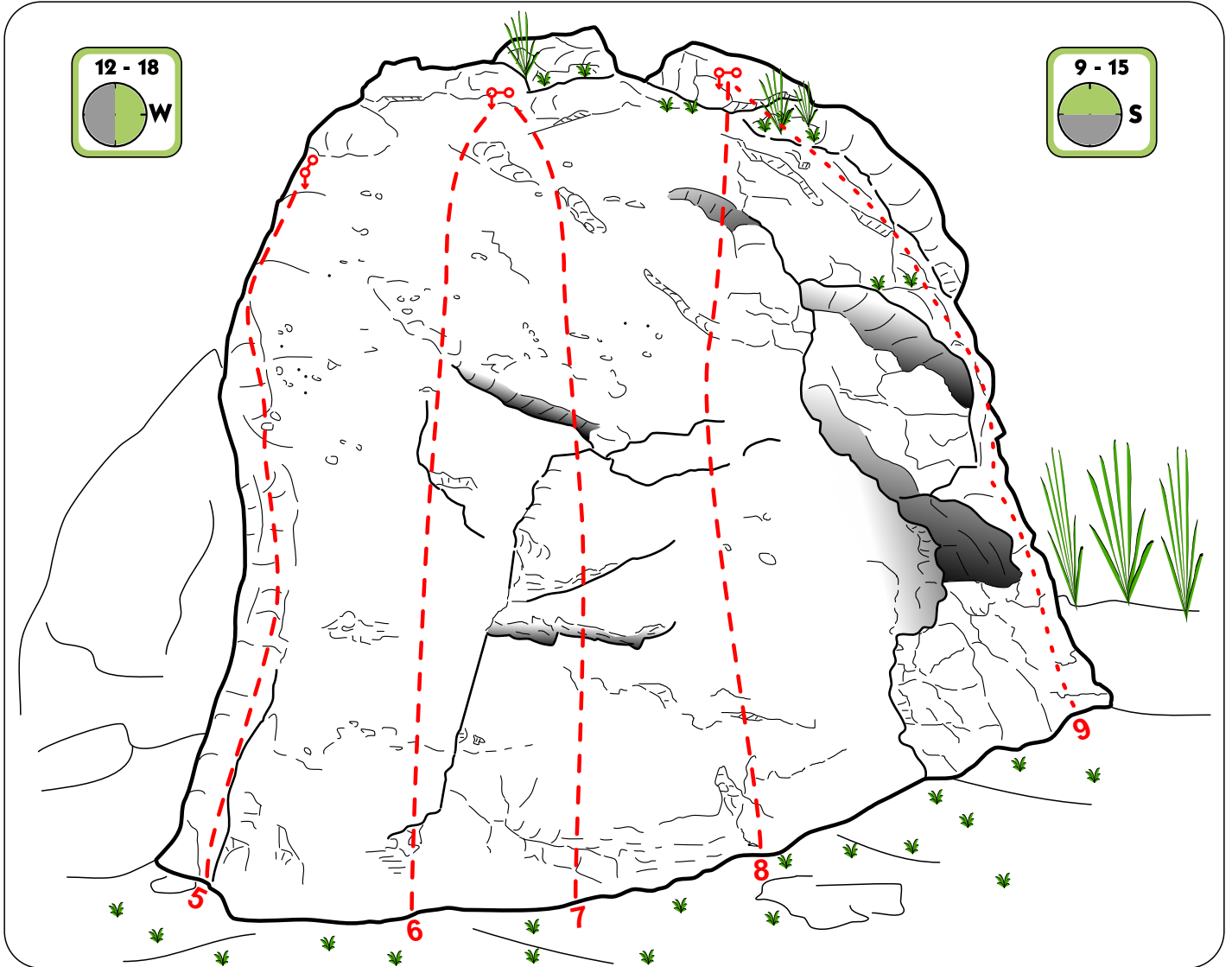
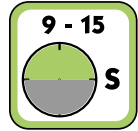
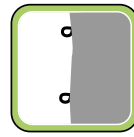
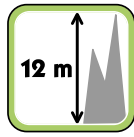
Niezależnie gdzie zaparkujemy, do *Witkowych Skał* idziemy gruntową drogą, która odchodzi w prawo (jadąc z dołu od strony Szklar) od asfaltowej drogi, dokładnie 1 km od skrzyżowania z szosą z Jerzmanowic do Szklar. Po przejściu 350 metrów pod górę, na grzbiecie wzniesienia skręcamy w prawo w kierunku widocznych skał, by po 120 metrach osiągnąć *Bukowy Filar* a 30 metrów powyżej cel.

Muminek sąsiaduje bezpośrednio z najwyższą częścią masywu *Wielkiej Witkowej* i oferuje obecnie 13 linii wspinaczkowych o trudnościach od III do VI.2+. Za wyjątkiem 2 dróg, wszystkie posiadają kompletną stałą asekurację. Skała mierzy około 12 metrów wysokości a jej ściany mają różnorodną wystawę i są nieco zacienione przez otaczające drzewa i krzaki.

Nie wolno deptać pól i łąk - poruszamy się wyłącznie po drogach i ścieżkach oraz incydentalnie po miedzach!



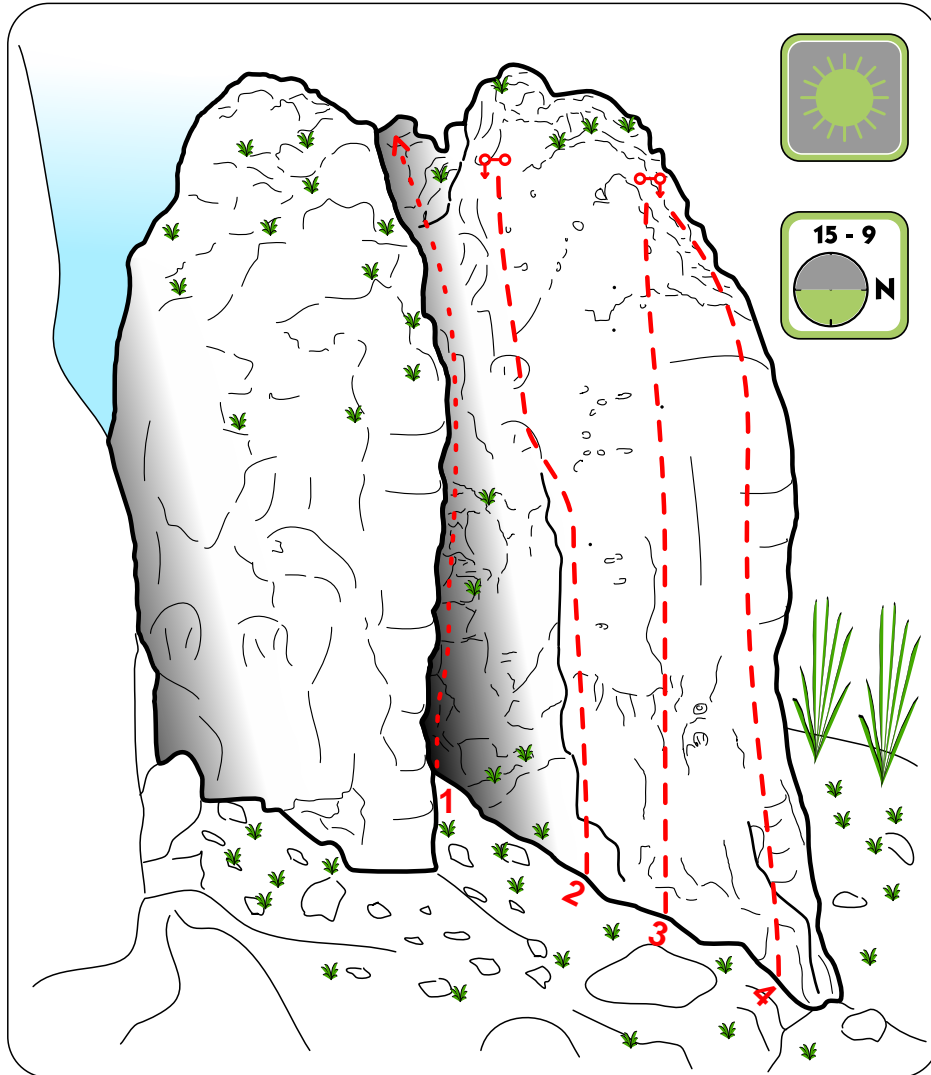
Muminek



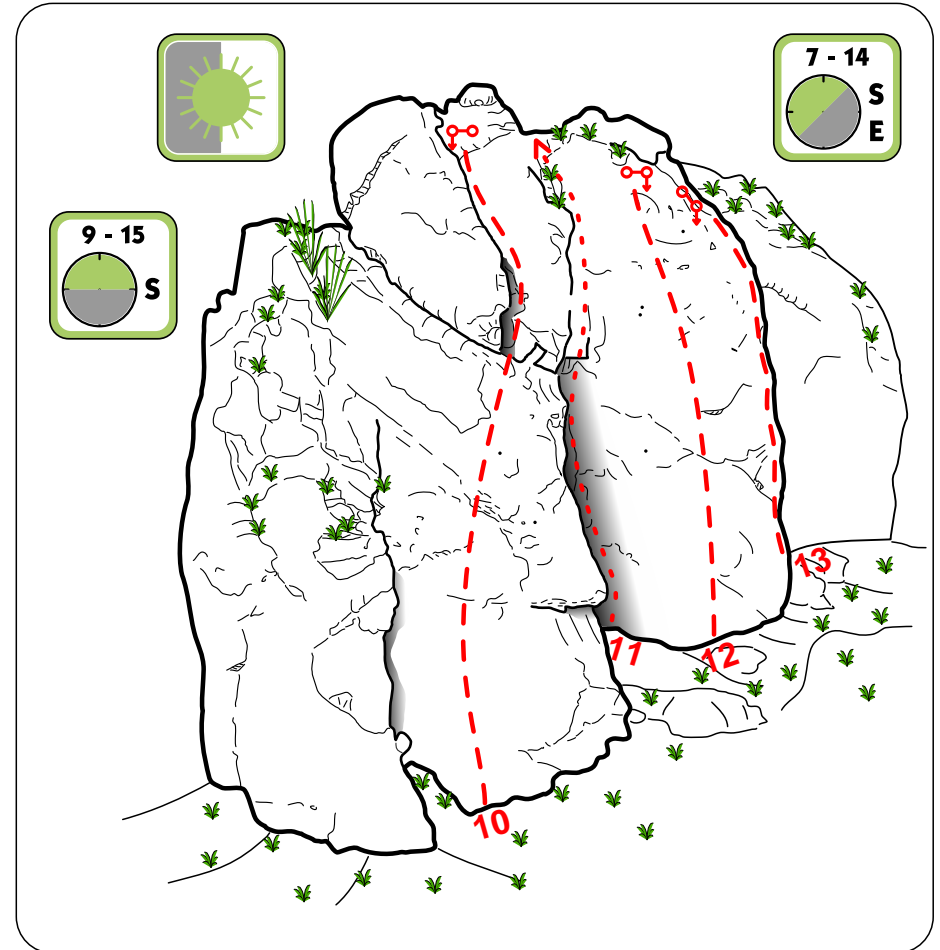
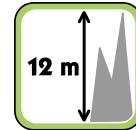
5. Olbrzymek VI.1 (4R+StZ)
6. Prawe Muminki VI.1+ (4R+StZ)
7. Opowieści z Deszczykiem VI.1+ (4R+StZ)
8. Speleologia Dekoltów VI.1 (4R+StZ)
9. Zwalisty Filarek IV+ (TRAD)



Muminek



1. *Komin Sokolowych* III (TRAD)
2. *Łaciata Narzeczona* VI (3R+StZ)
3. *Edward Scyzoryk* VI.1 (4R+StZ)
4. *Lewe Muminki* VI+/1 (3R+StZ)



10. *Filarek Grzybiarzy* IV+ (3R+StZ)
11. *Off-Width Ryska* V+ (TRAD)
12. *Dziewczyna Kierownika* VI.2/2+ (3R+StZ)
13. *Baby Doll* V+ (2R+StZ)

