



**SKAŁOPLAN WYKONANO DZIĘKI WSPARCIU
MINISTERSTWA SPORTU I TURYSTYKI**



**Ministerstwo
Sportu i Turystyki**

Zadanie publiczne pn. „Popularyzacja i ułatwienie uprawiania aktywnej turystyki wspinaczkowej w Polsce”
dofinansowano ze środków Ministerstwa Sportu i Turystyki
zgodnie z zawartą umową nr 2024/0019/1544/UDOT/DT/BP/DSJ z dnia 13.06.2024 r.

MRÓWCZA

Kierujemy się do wsi Strużnica koło miejscowości Karpniki. Na początku Strużnicy (od strony Karpnik), po lewej stronie, znajduje się duży plac przy starym tartaku, na którym zostawiamy samochód. Przy placu biegnie boczna droga, którą wiedzie żółty szlak w kierunku *Strużnickich Skał* a także do niebieskiego szlaku prowadzącego do *Starościńskich Skał*. Do *Starościńskich Skał* można dojść także niebieskim szlakiem od parkingu na Przełęczy Karpickiej. Droga będzie dłuższa ale różnica wzniesień zdecydowanie mniejsza.

Odległości od centrum miast:

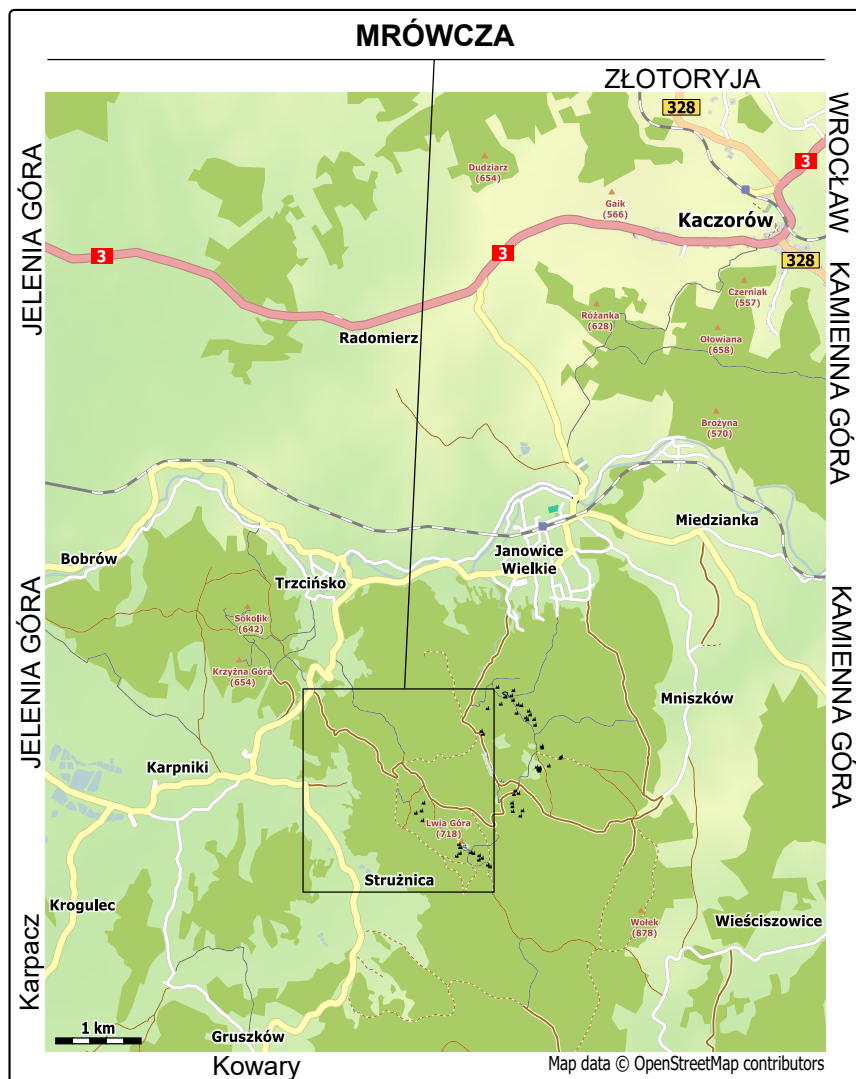
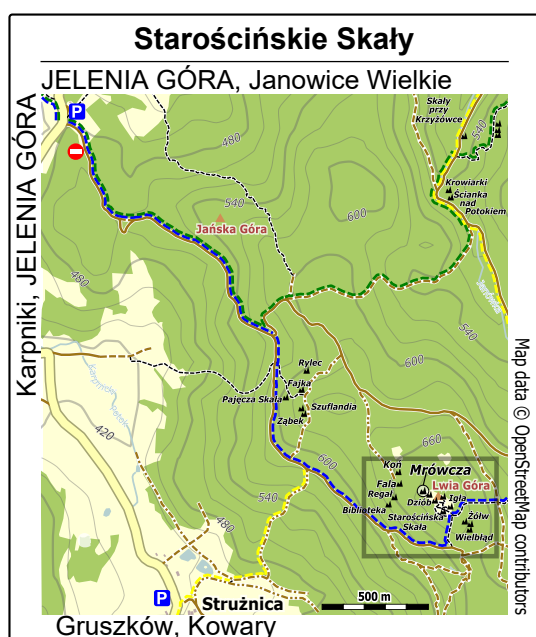
Wrocławia – 107 km, Jeleniej Góry – 15 km,
Kamiennej Góry – 25 km

Koordynaty geograficzne:

parking przy tartaku
50°50'27.2"N, 15°53'12.6"E
(50.84088, 15.88682)

Mrówcza

50°50'42.8"N, 15°54'14.4"E
(50.84523, 15.90401)

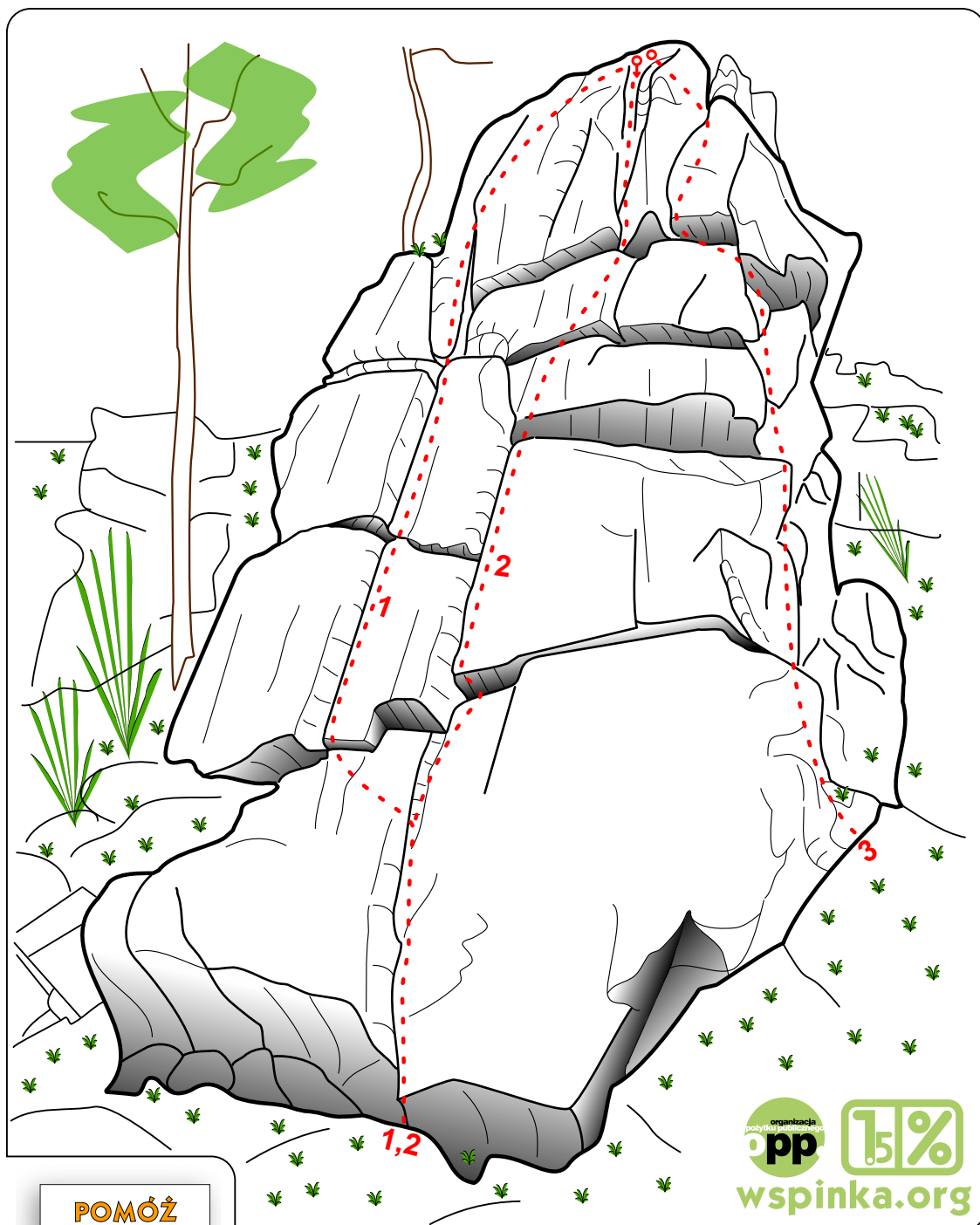
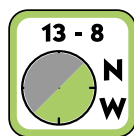
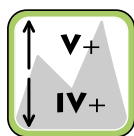
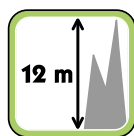


Z parkingu przy tartaku idziemy 1,2 km leśną drogą za znakami żółtego szlaku i dochodząc do niebieskiego szlaku, skręcamy w prawo. Podążając za niebieskimi znakami nieco ponad 1 km, dochodzimy do *Starościńskich Skał*. Idziemy wydeptaną ścieżką u podnóża *Starościńskiej Skały*, następnie za nią do góry a potem w lewo nie wchodząc do skalnego labiryntu skalnego. *Mrówcza* skała położona jest około 80 metrów na północny-zachód od *Starościńskiej Skały* i 20 metrów od turnicy *Dziób*.

Mrówcza to kilkunastometrowej wysokości skała z jedną granitową ścianką, otoczona niskim, brzożowym zagajnikiem, który trochę ją zacienia. Znajdziemy na niej 3 łatwe drogi wymagające zamontowania własnych punktów asekuracyjnych. Trudności oscylują w wąskim przedziale od IV+ do V+.



Mrówcza Skala



1. Lewa Rysa V+ (TRAD + 2RZ)
2. Droga z Mrówkami IV+ (TRAD + 2RZ)
3. Żółty Filarek V+ (TRAD + 2RZ)

