



"Europejski Fundusz Rolny na rzecz Rozwoju Obszarów Wiejskich:
Europa inwestująca w obszary wiejskie."

Operacja pod nazwą
**"Publikacje informacyjne promujące turystykę wspinaczkową
w Jurajskiej Krainie",**
w ramach którego powstał niniejszy skałoplan,
współfinansowana jest ze środków Unii Europejskiej w ramach działania
"Wdrażanie lokalnych strategii rozwoju" - mały projekt
Programu Rozwoju Obszarów Wiejskich na lata 2007-2013

wspinka.org



MAŁY MUR

Od **Krakowa** jedziemy szosą nr 94 na Olkusz. Tuż za miejscowością Czajowice skręcamy w lewo w asfaltową drogę, przy niewielkiej stacji LPG. Następnie po około 0,7 km parkujemy na poboczu w okolicach sklepu spożywczo-przemysłowego. Zatrzymując się przy samym sklepie należy uzyskać zgodę właścicieli.

Jadąc od strony **Katowic** i **Olkusza** skręcamy w prawo, w pierwszą lokalną drogę za Chochołowym Dworem przy stacji LPG a następnie jedziemy jak opisano wyżej. Dobrym rozwiązaniem jest pozostawienie samochodu przy Chochołowym Dworze i przejście pieszo pod skały łącznie około 1,7 km, najpierw szosą nr 94, następnie lokalną asfaltówką do sklepu a dalej bitą drogą nieco pod górę.

Odległości od centrum:

Olkusza – 19 km, Krakowa – 20 km,
Katowic – 65 km,

Koordynaty geograficzne:

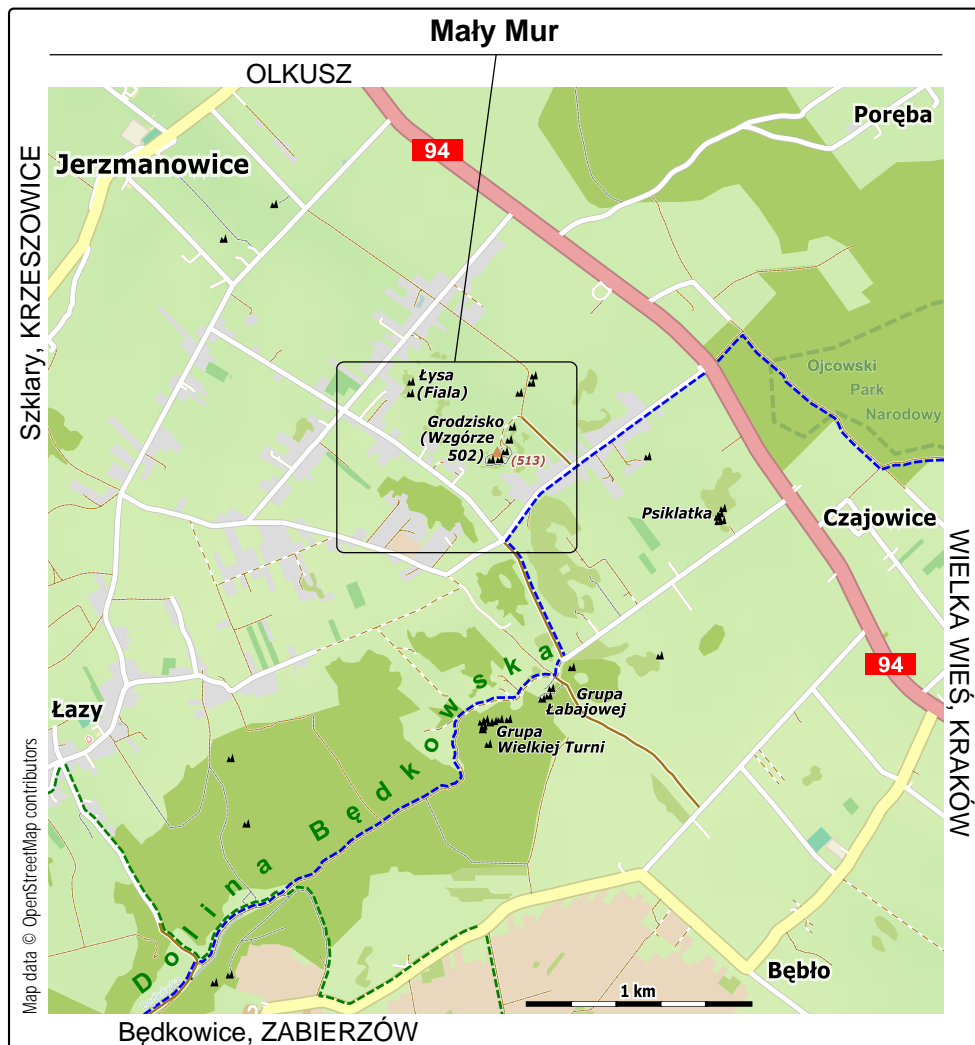
parking - Chochołowy Dwór
50°12'25.5"N, 19°46'35.1"E
(50.207089, 19.776408)

postój koło sklepu

50°11'59.2"N, 19°46'27.4"E
(50.199765, 19.774275)

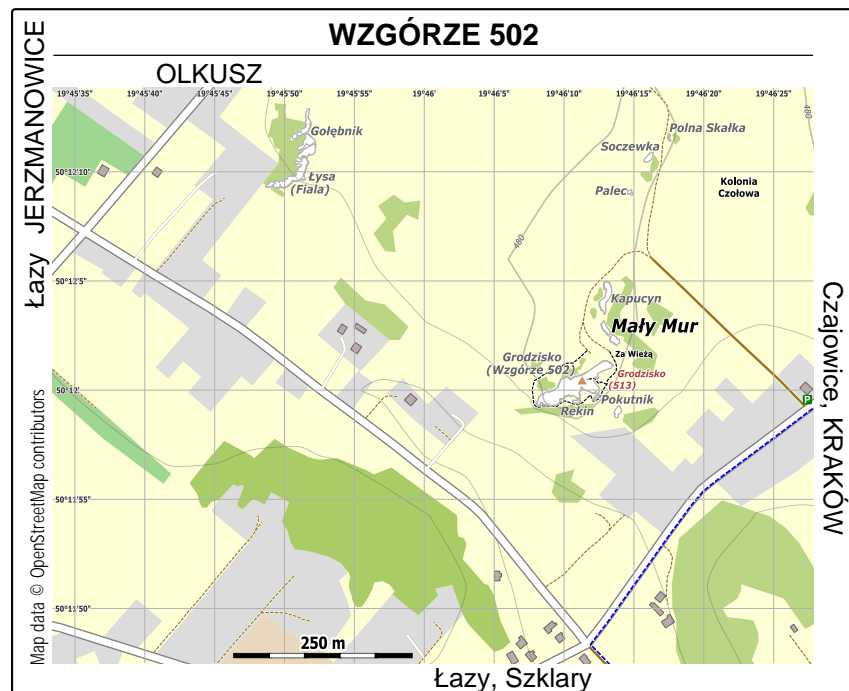
Mały Mur

50°12'02.5"N, 19°46'13.1"E
(50.200684, 19.770319)



Z lokalnej asfaltówki kierujemy się kamienistą drogą za posesją, na której znajduje się dom ze sklepem. Idziemy 300 metrów lekko pod górę a po osiągnięciu grzbietu wzniesienia, skręcamy w lewo, by po kolejnych 180 metrach osiągnąć cel, mijając po prawej ścianą *Kapucyna*.

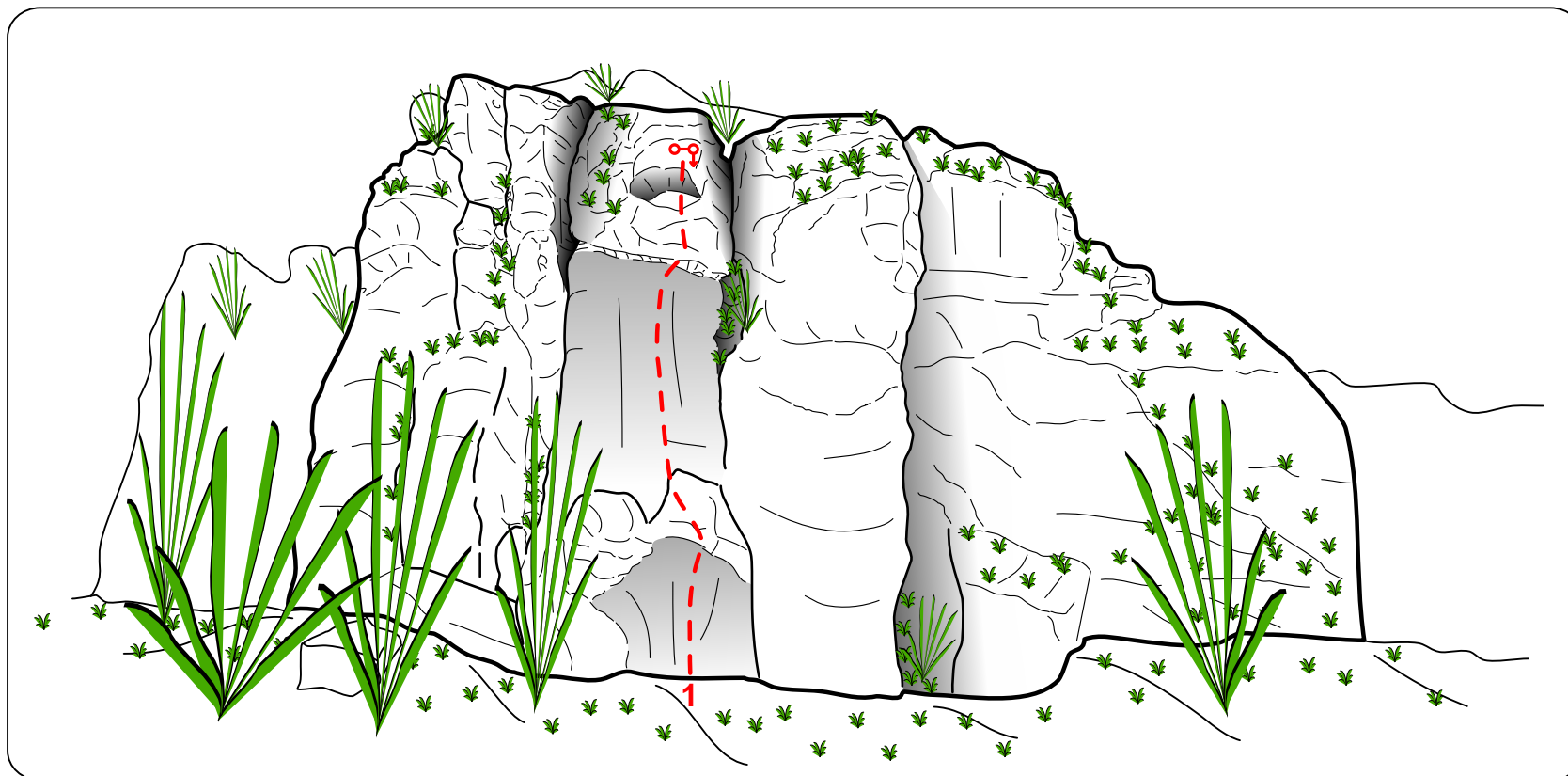
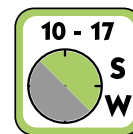
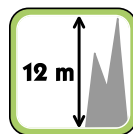
Mały Mur to sięgający 15 metrów wysokości wapienny mur ciągnący się na długości ponad 50 metrów. Najbardziej atrakcyjne ściany posiadają wystawę południowo-zachodnią i oferują łącznie 9 dróg wspinaczkowych o trudnościach od III do VI.1+. Tylko 2 linie posiadają stałe punkty asekuracyjne. *Mały Mur* jest dobrze nasłoneczniony wraz z północną ścianą *Dużego Muru* tworzy cyrk skalny na szczycie wzgórza Grodzisko.



UWAGA!

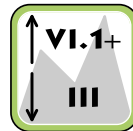
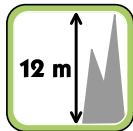
Nie należy podjeżdżać bitą drogą pod skały, z uwagi na możliwość zanieczyszczenia samochodu fekaliami przez niezrównoważonego psychicznie mieszkańca Jerzmanowic. Może się także zdarzyć, iż ekskrementy będą rozrzucone pod skałami a nawet na drogach wspinaczkowych. Warto posiadać przy sobie przyrządy do ewentualnego oczyszczenia punktów asekuracyjnych.

Mały Mur

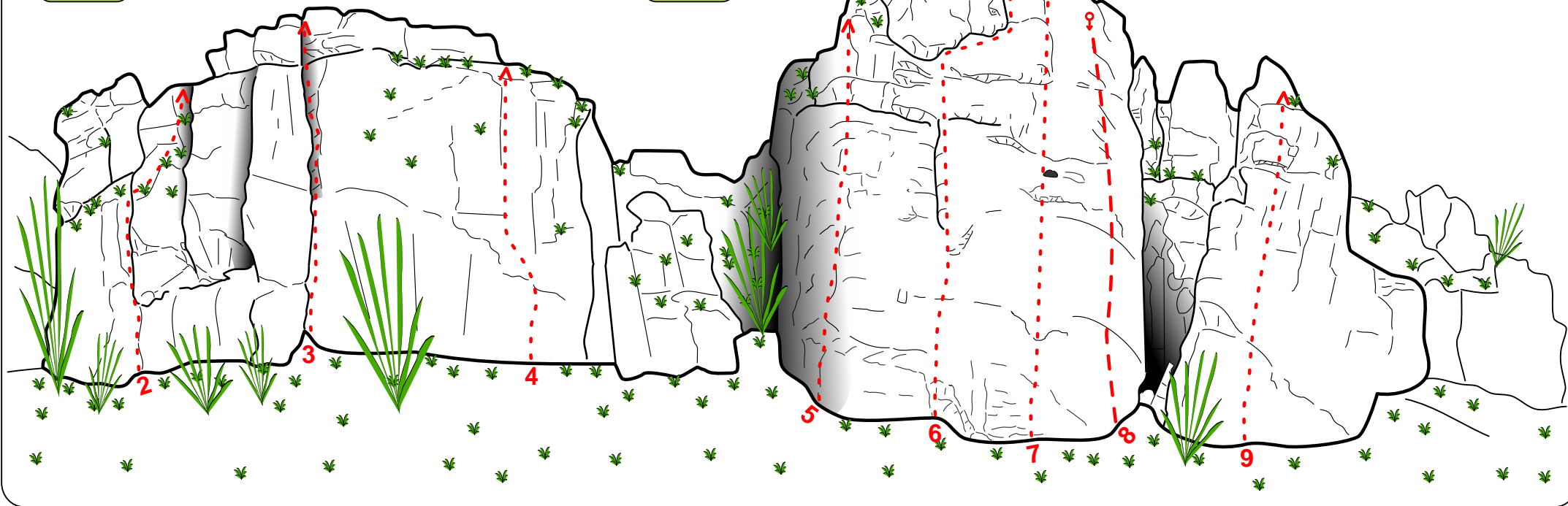
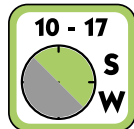
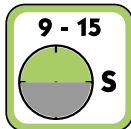
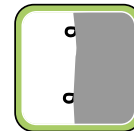


1. Wkurzona Żona VI.1+ (4R+StZ)





Mały Mur



- 2. III (TRAD)
- 3. V (TRAD)
- 4. *Pisanka* III (TRAD)

- 5. *Rozgrzewkowa* III+ (TRAD)
- 6. IV (TRAD)
- 7. *Lewa Trampkówka* V+ (TRAD)
- 8. *Trampkówka* VI (4p+pZ)
- 9. *Ścianka Malczyka* VI.1+ (TR)