

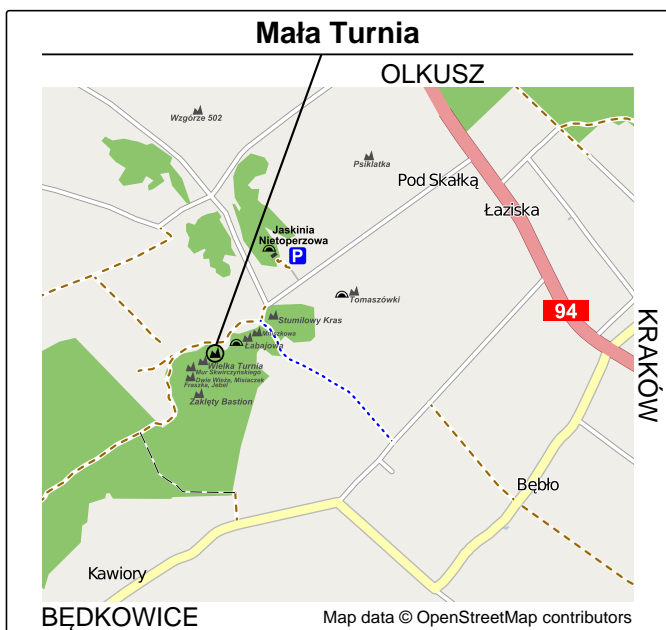
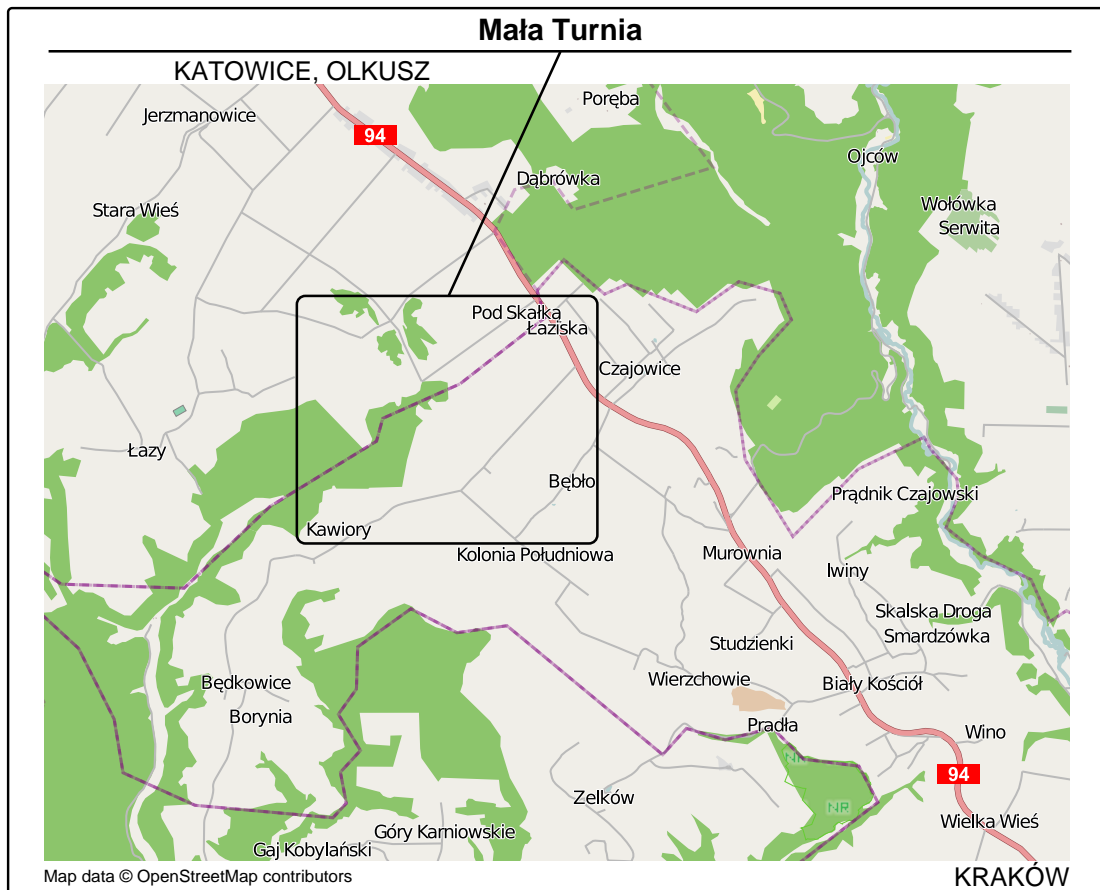
## MAŁA TURNIA

Od **Krakowa** jedziemy szosą nr 94 na Olkusz. Za miejscowością Biały Kościół skręcamy w lewo w boczną drogę, zgodnie ze wskazaniem drogowego znaku turystycznego "Jaskinia Nietoperzowa". Skręt znajduje się kilkadziesiąt metrów za Karczmą Maciejówką, położoną po przeciwnej stronie "olkuskiej".

Jadąc od strony **Katowic** i **Olkusza** skręcamy w prawo po minięciu miejscowości Jerzmanowice, kierując się podobnie na Jaskinię Nietoperzową.

Odległości: od Krakowa – 24 km, od Olkusza – 20 km.

Koordinaty geograficzne: 50°11'21.96"N, 19°46'12.03"E (50.18943, 19.77001)



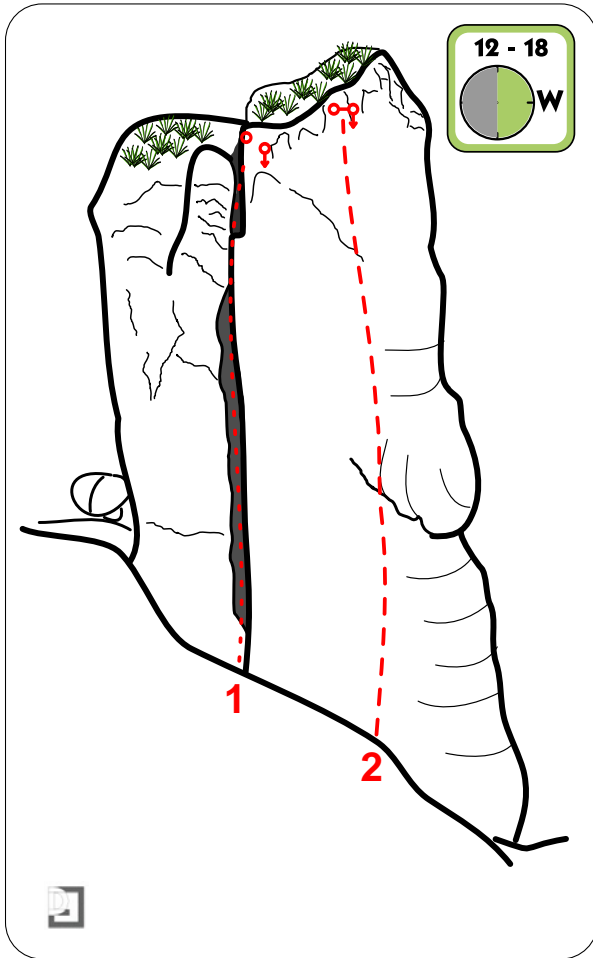
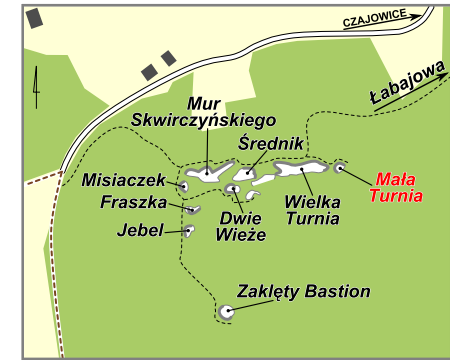
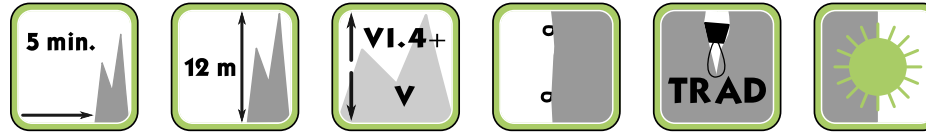
*Mała Turnia* jest zlokalizowana w górnej części Doliny Będkowskiej od jej północnej strony, nieopodal popularnej *Wielkiej Turni*. Znajduje się kilkaset metrów od końca asfaltowej drogi biegnącej w bok od szosy z Krakowa do Olkusza nr 94 w kierunku Jaskini Nietoperzowej.

Samochód najlepiej zaparkować na parkingu przy Jaskini Nietoperzowej. Idąc w dół najpierw asfaltową a dalej kamienistą drogą, mijamy *Łabajową*, by po około 450 metrach dojść do *Małej Turni*, położonej przed *Wielką Turnią*.

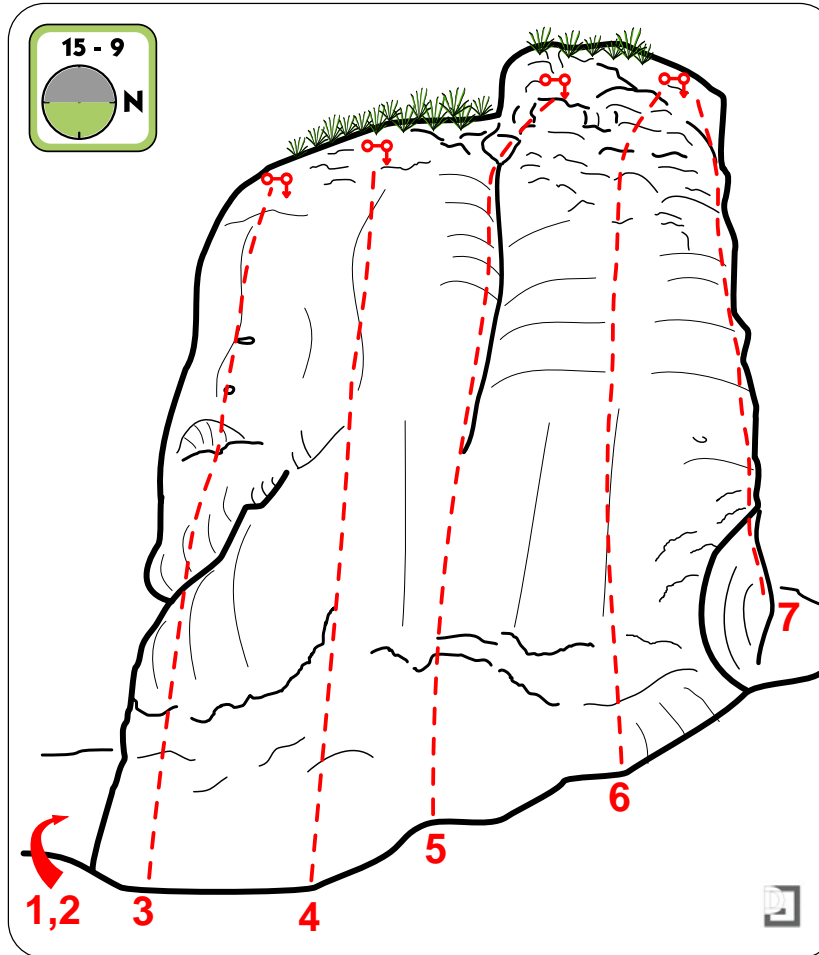
Skalka ma 12 m wysokości i z uwagi na znaczne zacienienie idealnie nadaje się na upalne dni.

**9 dróg wspinaczkowych na Małej Turni zostało przygotowanych i wyposażonych w kompletną asekurację przez Przemka Rostka w ramach programu nowa WSPINKA.**

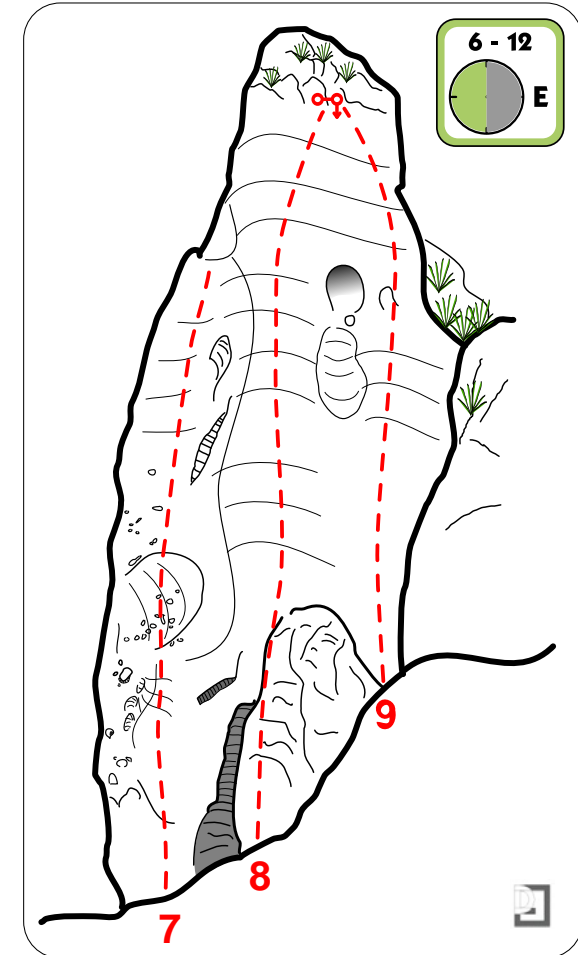
# Mała Turnia



1. *Malizna* V (TRAD + 2RZ)
2. *Stymulator Lotów* VI.4+ (3R + StZ)



3. *Chwilarek* VI+/1 (4R + StZ)
4. *Funt Kłaków* VI.1 (4R + StZ)
5. *Huryska* VI+ (4R + StZ)
6. *Niedoczekanie* VI.2+ (4R + StZ)



7. *Piotruś I Wilk* VI+ (4R + StZ)
8. *Androff* V+ (3R + StZ)
9. *Andron* V+ (2R + StZ)

